

КАРТА-ПЛАН ТЕРРИТОРИИ

Пояснительная записка

1. Сведения о территории выполнения комплексных кадастровых работ:

69:10:0242401

(наименование субъекта Российской Федерации, муниципального образования, населенного пункта, уникальные учетные номера кадастровых кварталов, иные сведения, позволяющие определить местоположение территории, на которой выполняются комплексные кадастровые работы, например, наименование садоводческого или огороднического некоммерческого товарищества, гаражного кооператива, элемента планировочной структуры)

2. Основания выполнения комплексных кадастровых работ:

Наименование, дата и номер документа, на основании которого выполняются комплексные кадастровые работы:

Муниципальный контракт № 3 от 09.02.2024

3. Дата подготовки карты-плана территории: **08.07.2024**

4. Сведения о заказчике(х) комплексных кадастровых работ:

В отношении юридического лица, органа местного самоуправления муниципального района, муниципального округа или городского округа либо уполномоченного исполнительного органа государственной власти субъекта Российской Федерации:

полное или сокращенное (в случае, если имеется) наименование: **Администрация Калининского муниципального округа**

основной государственный регистрационный номер: **1026900592773**

идентификационный номер налогоплательщика: **6924003220**

В отношении физического лица или представителя физических или юридических лиц:

фамилия, имя, отчество (последнее - при наличии): **—**

страховой номер индивидуального лицевого счета в системе обязательного пенсионного страхования Российской Федерации (СНИЛС): **—**

Наименование и реквизиты документа, подтверждающие полномочия представителя заказчика(ов) комплексных кадастровых работ: **—**

Адрес электронной почты (для направления уведомления о результатах внесения сведений в Единый государственный реестр недвижимости): **—**

5. Сведения об исполнителе комплексных кадастровых работ:

Полное или сокращенное (в случае, если имеется) наименование и адрес юридического лица, с которым заключен государственный или муниципальный контракт либо договор подряда на выполнение комплексных кадастровых работ: **ИП Богданов А.С., 172010, Тверская область, г. Торжок, ул. Поклонницкая, д. 2**

Фамилия, имя, отчество кадастрового инженера (последнее - при наличии): **Богданов Андрей Сергеевич** и основной государственный регистрационный номер кадастрового инженера индивидуального предпринимателя (ОГРНИП): **—**

Страховой номер индивидуального лицевого счета в системе обязательного пенсионного страхования Российской Федерации (СНИЛС) кадастрового инженера: **12420955833**

Уникальный реестровый номер кадастрового инженера в реестре саморегулируемой организации кадастровых инженеров и дата внесения сведений о физическом лице в такой реестр: **3257**

Полное или (в случае, если имеется) сокращенное наименование саморегулируемой организации кадастровых инженеров, членом которой является кадастровый инженер: **СРО КИ «Ассоциация Саморегулируемая организация «Объединение профессионалов кадастровой деятельности»»**

Контактный телефон: **89157214846**

Почтовый адрес и адрес электронной почты, по которым осуществляется связь с кадастровым инженером:

172010, Тверская область, г. Торжок, ул. Поклонницкая, д. 2; e-mail: bogdanov_329@rambler.ru

6. Перечень документов, использованных при подготовке карты-плана территории:

№	Реквизиты документа				
п/п	Вид	Дата	Номер	Наименование	Иные сведения
1	2	3	4	5	6
1	Кадастровый план территории	29.11.2023	КУВИ-001/2023-269052567	Кадастровый план территории	-
2	Иной документ	13.03.2017	13-11/12650-17	Выписка из каталога координат и высот геодезических пунктов на Тверскую область	-
3	Иной документ	01.10.1992	б/н	План земельного участка с/т Красновский бор, масштаб 1:1000	-
4	Иной документ	01.10.1992	421	Постановление	-
5	Иной документ	06.05.1997	160	Постановление	-

7. Пояснения к карте-плану территории:**1. Пояснения к карта-плану территории.**

На территории СНТ Красновский бор Калининского муниципального округа в кадастровом квартале №69:10:0242401 в соответствии с муниципальным контрактом № 3 от 09.02.2024 г. выполнены комплексные кадастровые работы. Карта-план территории подготовлена на основании Плана земельного участка садоводческого товарищества «Красновский Бор», масштаб 1:1000, 1992 г., Постановления №421 от 01.10.1992 г и Постановления № 160 от 06.05.1997 г., а также с учетом геодезического обмера ситуации на местности и в неоднозначных ситуациях фактического обхода каждого земельного участка индивидуально.

Границы земельных участков установлены по их фактическому использованию и с учетом данных содержащихся в кад. квартале 69:10:0242401. При выполнении комплексных кадастровых работ площади уточняемых земельных участков определялись с учетом требований законодательства, а именно:

- фактическая площадь земельного участка, не должна быть больше площади, сведения о которой относительно этого земельного участка содержатся в Едином государственном реестре недвижимости, более чем на величину предельного минимального размера земельного участка, установленного в соответствии с федеральным законом для земель соответствующего целевого назначения и разрешенного использования;

- фактическая площадь земельного участка, не должна быть меньше площади земельного участка, сведения о которой относительно этого земельного участка содержатся в Едином государственном реестре недвижимости, более чем на десять процентов.

Если на земельном участке было приведено межевание и имеется какая-либо землеустроительная документация, то площади данных земельных участков сформированы исходя из площади, сведения о которой содержится в материалах землеустроительных и межевых дел, т.е. без ее изменения.

Согласно правилам землепользования и застройки Муниципального образования, Никулинское сельское поселение, Калининского района, Тверской области данные о предельных максимальных и минимальных размерах земельных участков по виду разрешенного использования в СХЗ «зона садоводческих или огороднических некоммерческих товариществ» следующие:

- «Ведение садоводства (13.2)» - минимальный размер 100 кв.м, максимальный размер 3000 кв.м.
- «Ведение огородничества (13.1)» - минимальный размер 600 кв.м, максимальный размер 3000 кв.м.
- «Садоводство (1.5)» минимальный размер 400 кв.м, максимальный размер 3000 кв.м.

Правила землепользования и застройки Муниципального образования Никулинское сельское поселение, Калининского района, Тверской области, а также все актуальные внесения изменения в Правила землепользования и застройки Муниципального образования Никулинское сельское поселение, Калининского района, Тверской области опубликованы в сети интернет на официальном сайте: <http://fgistp.economy.gov.ru/>.

Правила землепользования и застройки Калининского муниципального округа не утверждены, а ПЗЗ Никулинского сельского поселения не аннулированы, в связи с этим в работе использованы ПЗЗ Никулинского сельского поселения Калининского района.

Однако, хотелось бы отметить, что в данном карта-плане территории данные о предельных минимальных и максимальных размерах земельных участков по видам разрешенного использования не указаны в связи с тем, что виды разрешенного использования земельных участков, включенных в комплексные кадастровые работы не соответствуют ни классификатору видов разрешенного использования земельных участков, утвержденного

Приказом от 10.11.2020 г. №П/0412, ни данным о видах разрешенного использования, которые содержатся в Правилах землепользования и застройки Муниципального образования Никулинское сельское поселение, Калининского района, Тверской области.

Были сделаны запросы в ГФД о наличии какой-либо землеустроительной и описательной документации, в связи с чем был предоставлен ряд ответов, часть из которых имела копии землеустроительных и межевых дел. Также был получен ортофотоплан на деревню Красново Никулинского с/п Калининского района, посредством Единого портала государственных услуг, где отражена часть территории под огородами СНТ «Красновский бор».

Местоположения и адреса земельных участков и ОКСов указаны в соответствии с федеральной информационной адресной системой (ФИАС) на основании сведений, представленных оператором информационной адресной системы, осуществляющим ведение государственного адресного реестра до максимально возможного значения.

К уточняемым, земельным участкам, включенным в данный карта-план территории, доступ обеспечен посредством земельного участка с кад. № 69:10:0242401:431, который относится к землям общего использования СНТ «Красновский бор».

С целью исключения исправлений описания местоположения границ земельных участков, а также местоположения ОКСов на земельных участках, при подготовке данного карта-плана территории был применен метод спутниковых геодезических измерений (определений) по определению, а также по проверке уже внесенных в ЕГРН координат поворотных точек земельных участков и ОКСов. В связи с этим, в карта-планах территории «метод определения» отражен «Метод спутниковых геодезических измерений (определений)», в данном случае «аналитический метод» не применялся.

В рамках статьи 42.7. Порядок извещения о начале выполнения комплексных кадастровых работ Федерального закона от 24.07.2007 N 221-ФЗ "О кадастровой деятельности" заказчик комплексных кадастровых работ обеспечил информирование граждан и юридических лиц о начале выполнения комплексных кадастровых работ на территории СНТ «Красновский бор» следующим образом:

- в общественно-политической газете «Ленинское знамя»;
- на официальном сайте Калининского муниципального округа Тверской области в сети интернет по адресу <http://www.kalinin-adm.ru>;
- размещение информации на территории СНТ «Красновский бор».

2. Сведения об уточняемых земельных участках.

В ходе выполнения ККР был выявлен ряд земельных участков, которые были сняты с кадастрового учета, а именно:

- з/у с кад. № 69:10:0242401:40 (прав не зарегистрированы) снят с кадастрового учета, так как представлял собой задублированный объект недвижимости по отношению к з/у с кад.№ 69:10:0242401:41.
- з/у с кад. № 69:10:0242401:48 (прав не зарегистрированы) снят с кадастрового учета, так как представлял собой задублированный объект недвижимости по отношению к з/у с кад.№ 69:10:0242401:453.
- з/у с кад. № 69:10:0242401:75 (прав не зарегистрированы) снят с кадастрового учета, так как представлял собой задублированный объект недвижимости по отношению к з/у с кад.№ 69:10:0242401:455.
- з/у с кад. № 69:10:0242401:96 (прав не зарегистрированы) снят с кадастрового учета, так как представлял собой задублированный объект недвижимости по отношению к з/у с кад.№ 69:10:0242401:423.
- з/у с кад. № 69:10:0242401:109 (прав не зарегистрированы) снят с кадастрового учета, так как представлял собой задублированный объект недвижимости по отношению к з/у с кад.№ 69:10:0242401:664.
- з/у с кад. №69:10:0242401:219, 69:10:0242401:230, 69:10:0242401:232, 69:10:0242401:236, 69:10:0242401:242, 69:10:0242401:243, 69:10:0242401:247, 69:10:0242401:292, 69:10:0242401:294, 69:10:0242401:301, 69:10:0242401:311, 69:10:0242401:321, 69:10:0242401:325, 69:10:0242401:341, 69:10:0242401:353, 69:10:0242401:356, 69:10:0242401:373, 69:10:0242401:378, 69:10:0242401:411, 69:10:0242401:416, 69:10:0242401:417 69:10:0242401:427 сняты с кадастрового учета, так как не по одному из признаков идентифицировать указанные земельные участки не предоставляется возможным. В виде разрешенного использования у каждого фигурирует назначение «резервная территория».
- з/у с кад. № 69:10:0242401:435 (прав не зарегистрированы) снят с кадастрового учета, так как представлял собой задублированный объект недвижимости по отношению к з/у с кад.№ 69:10:0242401:396.
- з/у с кад. № 69:10:0242401:451 (прав не зарегистрированы) снят с кадастрового учета, так как представлял собой задублированный объект недвижимости по отношению к з/у с кад.№ 69:10:0242401:65.
- з/у с кад. № 69:10:0242401:523 (прав не зарегистрированы) снят с кадастрового учета, так как представлял собой задублированный объект недвижимости по отношению к з/у с кад.№ 69:10:0242401:354.
- з/у с кад. № 69:10:0242401:526 (прав не зарегистрированы) снят с кадастрового учета, так как представлял собой задублированный объект недвижимости по отношению к з/у с кад.№ 69:10:0242401:307.
- з/у с кад. № 69:10:0242401:260 (прав не зарегистрированы) снят с кадастрового учета, так как представлял собой задублированный объект недвижимости по отношению к з/у с кад.№ 69:10:0242401:300.
- з/у с кад. № 69:10:0242401:350 (прав не зарегистрированы) снят с кадастрового учета, так как представлял собой задублированный объект недвижимости по отношению к з/у с кад.№ 69:10:0242401:140.
- з/у с кад. № 69:10:0242401:400 (прав не зарегистрированы) снят с кадастрового учета, так как

представлял собой задублированный объект недвижимости по отношению к з/у с кад.№ 69:10:0242401:454.

- з/у с кад. № 69:10:0242401:386 (прав не зарегистрированы) снят с кадастрового учета, так как представлял собой задублированный объект недвижимости по отношению к з/у с кад.№ 69:10:0242401:315.

- з/у с кад. № 69:10:0242401:284 (прав не зарегистрированы) снят с кадастрового учета, так как представлял собой задублированный объект недвижимости по отношению к з/у с кад.№ 69:10:0242401:422.

- з/у с кад. № 69:10:0242401:306 (прав не зарегистрированы) снят с кадастрового учета, так как представлял собой задублированный объект недвижимости по отношению к з/у с кад.№ 69:10:0242401:441.

- з/у с кад. № 69:10:0242401:308 (прав не зарегистрированы) снят с кадастрового учета, так как представлял собой задублированный объект недвижимости по отношению к з/у с кад.№ 69:10:0242401:222.

- з/у с кад. № 69:10:0242401:293 (прав не зарегистрированы) снят с кадастрового учета, так как представлял собой задублированный объект недвижимости по отношению к з/у с кад.№ 69:10:0242401:675.

Также было выявлено следующее:

- з/у кад. № 69:10:0242401:110, согласно сведений из ЕГРН имеет площадь 20 кв.м, однако, согласно правоустанавливающим документам и документам по распределению земельных участков на территории СНТ «Красновский Бор» площадь указанного земельного участка составляет 590 кв.м.

При уточнении местоположения границ земельных участков с кад. № 69:10:0242401:537, 69:10:0242401:426 и 69:10:0242401:344 было выявлено, что на фактические границы указанных земельных участков накладывается зона «Лесничество» с №69:00-15.3, которая установлена с допущенной реестровой ошибкой. Указанная зона с №69:00-15.3 заходит на территорию кадастрового квартала 69:10:0242401 (территория СНТ Красновский бор), что недопустимо, так как земельные участки были распределены до установления данной зоны и территория СНТ Красновский бор была сформирована также до установления зоны «Лесничество» с №69:00-15.3. Также хотелось бы обратить внимание, что при формировании границ земельного участка с кад.№ 69:10:0242401:537 каталог координат определен по мимо прочего с учетом уже сформированных границ земельных участков, а при формировании зоны «Лесничество» с №69:00-15.3 каталог координат не был «посажен» на существующие границы земельных участков, которые внесены в ЕГРН. Прошу учесть данный факт.

При анализе собранной информации, а также с учетом материалом геодезического обмера было выявлено, что у ряда земельных участков, местоположение которых уже внесено в ЕГРН, а также земельных участков, местоположение которых определено в рамках ККР выявлены чересполосицы. Все существующие или возникшие чересполосице между уточняемыми земельными участками и существующими образовались в связи с тем, что фактически в пределах искусственного ограждения (забора) собственник предположительно используют земельные участки большей площади, а в связи с тем, что на ряд этих участков имеются уже землеустроительные дела, межевые дела и технические отчеты по установлению границ и площадь у них считается уточненной прибавить в пределах 10 процентов не предоставляется возможным, исправить границы также не предоставляется возможным, так как оснований для исправления нет. Если данные земельный участки исправлять, то возникнет необходимость где-то «отрезать», где стоят постройки, которые были сохранены при межевании, с учетом этого считаем исправления границ земельных участков нецелесообразным. Зачастую ситуация складывается таким образом, что при уточнении границ земельного участка видим, что смежный земельный участок, местоположения границ которого уже были определены в рамках действующего законодательства, уточнен на площадь, которая была в документах, но фактически занято было больше. Таким образом при уточнении границы земельного участка формируются по фактически используемым границам и на существующую границу «не сажаются», так как в дальнейшем это может привести к земельному спору.

В отношении остальных объектов ККР (земельных участков) площадь определена по фактическому использованию в пределах норм, установленных 221-ФЗ «О кадастровой деятельности», а именно в соответствии со статьей 42.8. «Особенности уточнения местоположения границ земельных участков при выполнении комплексных кадастровых работ», в связи с чем дополнительные соглашения или разъяснительные письма не требуются.

3. Сведения об образуемых земельных участках.

При выполнении ККР земельные участки не образовывались

4. Сведения об уточняемых земельных участках, необходимые для исправления реестровых ошибок в сведениях о местоположении их границ.

При геодезической съемке и с учетом собранной информации, было выявлено несоответствие фактического местоположения границ у 21 (двадцати одного) земельного участка с кадастровыми номерами 69:10:0242401:161, 69:10:0242401:678, 69:10:0242401:228, 69:10:0242401:328, 69:10:0242401:669, 69:10:0242401:323, 69:10:0242401:283, 69:10:0242401:460, 69:10:0242401:183, 69:10:0242401:187, 69:10:0242401:45, 69:10:0242401:47, 69:10:0242401:655, 69:10:0242401:641, 69:10:0242401:23, 69:10:0242401:670, 69:10:0242401:27, 69:10:0242401:20, 69:10:0242401:667, 69:10:0242401:266, 69:10:0242401:21, сведениям ЕГРН либо полностью, либо частично. Данное несоответствие квалифицируется в качестве реестровой ошибки, которая допущена лицом, ранее осуществлявшим кадастровые работы в отношении указанных земельных участков. При выполнении комплексных кадастровых работ реестровые ошибки в сведениях о местоположении границ указанных земельных участков были исправлены в соответствии с фактически используемой территорией.

В отношении земельного участка с кад. № 69:10:0242401:161 было принято решение об исправлении

реестровой ошибки в описании местоположения границ, так как установленные границы накладывается на земли общего пользования, произошло смещение на юго-восток от фактического местоположения.

В отношении земельных участков с кад. №69:10:0242401:27 и 69:10:0242401:678 было принято решение об исправлении реестровой ошибки в описании местоположения границ, так как они смещены относительно своей фактически используемой территории, в связи с чем, с юго-западной стороны, происходит наложение на фактическую территорию смежного земельного участка, а с северо-восточной стороны наоборот чересполосица. Указанные участки являются смежными друг другу.

В отношении земельного участка с кад. № 69:10:0242401:228 было принято решение об исправлении реестровой ошибки в описании местоположения границ, так как он смещен на запад относительно фактического местоположения, что также подтверждают материалы распределения земельных участков на территории СНТ «Красновский бор».

В отношении земельных участков с кад №69:10:0242401:328, 69:10:0242401:669, 69:10:0242401:323 было принято решение об исправлении реестровой ошибки в описании местоположения границ, так как они смещены относительно плана распределения земельных участков, тем самым они препятствуют уточнению местоположения границ других земельных участков, которые как раз-таки расположены в данной части СНТ «Красновский бор».

В отношении земельного участка с кад. № 69:10:0242401:161 было принято решение об исправлении реестровой ошибки в описании местоположения границ, так как внесенные границы в ЕГРН накладываются на фактическую территорию смежного землепользователя, а сам он смещен на юго-запад относительно своего фактического местоположения.

В отношении земельного участка с кад. № 69:10:0242401:460 было принято решение об исправлении реестровой ошибки в описании местоположения границ, с целью устранения чересполосицы с з/у с кад № 69:10:0242401:205, а также для включения в границы объекта недвижимости, построенного более 15 лет.

В отношении земельных участков с кад. № 69:10:0242401:183 и 69:10:0242401:187 было принято решение об исправлении реестровой ошибки в описании местоположения границ. Указанные участки являются смежными друг для друга, поэтому сложившуюся ситуацию целесообразно рассмотреть в совокупности. Оба земельных участка смещены на земли общего пользования относительно своего фактического местоположения. Также были устранены образовавшиеся из-за смещения чересполосицы.

В отношении земельных участков с кад. № 69:10:0242401:45, 69:10:0242401:47, 69:10:0242401:655, 69:10:0242401:641. было принято решение об исправлении реестровой ошибки в описании местоположения границ. Указанные участки являются смежными друг для друга, поэтому сложившуюся ситуацию целесообразно рассмотреть одновременно. Были устранены чересполосицы, которые образовались из-за ранее допущенной реестровой ошибки.

В отношении земельных участков с кад. № 69:10:0242401:23, 69:10:0242401:670, 69:10:0242401:21. было принято решение об исправлении реестровой ошибки в описании местоположения границ. Указанные участки являются смежными друг для друга, поэтому сложившуюся ситуацию целесообразно рассмотреть одновременно. Были устранены чересполосицы, которые образовались из-за ранее допущенной реестровой ошибки.

В отношении земельного участка с кад.№ 69:10:0242401:20 было принято решение об исправлении реестровой ошибки в описании местоположения границ. Указанный земельный участок смещен на земли общего пользования относительно своего фактического местоположения.

В отношении земельного участка с кад.№ 69:10:0242401:266 было принято решение об исправлении реестровой ошибки в описании местоположения границ. Указанный земельный участок смещен на запад относительно своего фактического местоположения, которое отражено в плане распределения земельных участков.

В отношении земельного участка с кад.№ 69:10:0242401:667 было принято решение об исправлении реестровой ошибки в описании местоположения границ. Согласно материалам землеустроительного дела, инв.№ 10020 на земельный участок с кад. №69:10:0242401:434 (Единое землепользование) выявлено, что земельный участок с кад. №69:10:0242401:667 занял территорию обособленного земельного участка с кад. № 69:10:0242401:443. В связи с этим было принято решение об исправлении земельного участка.

В отношении остальных земельных участков, с целью исключения исправлений описания местоположения границ, при подготовке данного карта-плана территории был применен метод спутниковых геодезических измерений (определений) по определению, а также по проверке уже внесенных в ЕГРН координат поворотных точек земельных участков.

5. Описание местоположения зданий, сооружений, объектов незавершенного строительства на земельном участке.

В карта-план территории включены координаты характерных точек контуров зданий, которые представляют замкнутую линию, образуемую проекцией внешних границ ограждающих конструкций такого здания на горизонтальную плоскость, проходящую на уровне примыкания такого здания к поверхности земли. В соответствии с пунктом 3 части 1 статьи 42.1 Федерального закона от 24.07.2007 N 221-ФЗ "О кадастровой деятельности" объектами комплексных кадастровых работ являются здания, сооружения, а также объекты незавершенного строительства, права на которые зарегистрированы в установленном Федеральным законом от 13.07.2015 года N 218-ФЗ "О государственной регистрации недвижимости" порядке.

В ходе выполнения ККР хотелось бы отметить следующее:

- на земельном участке с кад. №69:10:0242401:185 согласно сведений из ЕГРН расположены ОКС №69:10:0242401:476 и 69:10:0242401:893 однако, фактически на земельном участке расположен ОКС с кад. №69:10:0242401:893. Какие-либо другие объекты недвижимости фактически и физически отсутствуют в пределах границ земельного участка с кад. №69:10:0242401:476. В связи с этим, ОКС с кад. № 69:10:0242401:476 исключен из ККР. Снять с учета его в рамках ККР не предоставляется возможным, так как право собственности внесено в ЕГРН. Указанный ОКС подлежит снятию с кадастрового учета собственником по акту обследования.

- ОКСы с кад. №69:10:0242401:480, 69:10:0242401:519, 69:10:0242401:521, 69:10:0242401:530 (прав не зарегистрированы) являются дублями к ОКСу с кад. №69:10:0230701:1252, который является многоконтурным объектом недвижимости (Сооружением). ОКСы с кад. №69:10:0242401:484 и №69:10:0242401:530 между собой являются также дублями. Указанные ОКСы исключены из ККР

- ОКС с кад. № 69:10:0242401:568 (права зарегистрированы на предыдущего собственника) является дублем к ОКСу с кад. № 69:10:0242401:517. Указанный ОКС исключен из ККР.

- на земельном участке с кад. №69:10:0242401:110 согласно сведений из ЕГРН расположен ОКС №69:10:0242401:577, однако, фактически на земельном участке указанный объект недвижимости и в принципе какой-либо другой ОКС отсутствует, земельный участок абсолютно пустой. Снять с учета его в рамках ККР не предоставляется возможным, так как право собственности внесено в ЕГРН. Указанный ОКС подлежит снятию с кадастрового учета собственником по акту обследования. Указанный ОКС исключен из ККР.

- на земельном участке с кад. №69:10:0242401:210 согласно сведений из ЕГРН расположен ОКС №69:10:0242401:636, однако, фактически на земельном участке расположен ОКС с кад. № 69:10:0242401:919 и какие-либо другие объекты недвижимости отсутствуют. Снять с учета его в рамках ККР не предоставляется возможным, так как право собственности внесено в ЕГРН. Указанный ОКС подлежит снятию с кадастрового учета собственником по акту обследования. Указанный ОКС исключен из ККР.

- ОКС с кад. № 69:10:0242401:645 исключен из ККР в связи с тем, что ни по адресу, ни по собственнику, ни по земельному участку, ни по какой-либо другой характеристике идентифицировать не предоставляется возможным. Указанный ОКС исключен из ККР.

-ОКС с кад. № 69:10:0242401:634, который, согласно сведений из ЕГРН, числится на земельном участке с кад. №69:10:0242401:2 фактически отсутствует на земельном участке. На земельном участке расположен жилой дом, баня и хозяйственная постройка. Предположительно, указанный ОКС является дублем для ОКСа с кад. №69:10:0242401:925. Он изначально был поставлен как нежилой садовый дом по декларации об объекте недвижимости, а в связи изменениями в законодательстве тот же объект был поставлен на учет по техническому плану как жилой дом. Снять с учета его в рамках ККР не предоставляется возможным, так как право собственности внесено в ЕГРН. Указанный ОКС исключен из ККР и подлежит снятию с кадастрового учета собственником по акту обследования.

- ОКС с кад. № 69:10:0242401:663 (право собственности оформлено на предыдущего владельца) является дублем к ОКСу с кад. № 69:10:0242401:910. Указанный ОКС исключен из ККР.

Также хотелось бы отметить, что ряд ОКСов были учтены в других кварталах, а именно объекты недвижимости с кад. № 69:10:0150401:275, 69:10:0150401:277, 69:10:0102401:147, 69:10:0230701:125, 69:10:0230701:1252 и здание правления СНТ с кад. № 69:10:0000012:1390. Указанные объекты фактически расположены в границах кадастрового квартала 69:10:0242401.

Линейные сооружения, расположенные в границах квартала №69:10:0242401 в рамках ККР не уточняются и не рассматриваются согласно требованиям действующего законодательства.

На территории СНТ Красновский бор расположены ОКСы, которые не внесены в ЕГРН в надлежащем порядке. Внести указанные ОКСы в ЕГРН в рамках ККР также не предоставляется возможным.

6. Пояснения к карта-плану территории. Итог.

В результате выполнения комплексных кадастровых работ на территории кадастрового квартала 69:10:0242401 осуществлено:

- уточнение местоположения границ земельных участков, границы которых не установлены в соответствии с требованиями земельного законодательства — 244 шт., а также 4 единых землепользований и 8 обособленных земельных участков входящих в них;

- исправление реестровых ошибок в сведениях о местоположении земельных участков — 21 шт.

- установление местоположения на земельных участках зданий, сведения о которых внесены в Единый государственный реестр недвижимости, но описание местоположения, которых отсутствует — 144 шт. из них 6 из другого квартала.

Исключено 11 ОКС.

151 земельных участка и 62 ОКСа стоят на кадастровом учете и местоположения их границ определены в рамках действующего законодательства без изменений.

В данный карта-план территории включено всего 421 объекта недвижимости, т.е. максимально возможное количество.

Сведения о пунктах геодезической сети и средствах измерений

1. Сведения о пунктах геодезической сети:

№ п/п	Вид геодезической сети	Название пункта геодезической сети и тип знака	Система координат пункта геодезической сети	Координаты пункта, м		Дата обследования 04.04.2024 Сведения о состоянии		
				X	Y	наружного знака пункта	центра пункта	марки центра пункта
1	2	3	4	5	6	7	8	9
1	3	Крупшево - пир.	МСК-69, зона 2	300974.74	2242966.88	Сохранился	Сохранился	Сохранился
2	3	Мерлово - нар. знак утрачен	МСК-69, зона 2	308591.47	2287863.14	Утрачен	Сохранился	Сохранился
3	2	Заборье - нар. знак утрачен	МСК-69, зона 2	272667.76	2245373.73	Утрачен	Сохранился	Сохранился
4	2	Гришкино - нар. знак утрачен	МСК-69, зона 2	277271.89	2276530.36	Утрачен	Сохранился	Сохранился
5	2	Каблуково - пир.	МСК-69, зона 2	288398.82	2294965.47	Сохранился	Сохранился	Сохранился

2. Сведения об использованных средствах измерений:

№ п/п	Наименование и обозначение типа средства измерений - прибора (инструмента, аппаратуры)	Заводской или серийный номер средства измерений	Реквизиты свидетельства о поверке прибора (инструмента, аппаратуры) и (или) срок действия поверки
1	2	3	4
1	Аппаратура спутниковая геодезическая Trimble R8s	5728R03401	Свидетельство о поверке №С-АЦМ/18-09-2023/278887421 от 18.09.2023 г., действителен до 1 год
2	Аппаратура спутниковая геодезическая Trimble R8s	5806R00055	Свидетельство о поверке №С-АЦМ/18-09-2023/278887435 от 18.09.2023 г., действителен до 1 год

3. Сведения о характеристиках уточняемого земельного участка с кадастровым номером 69:10:0242401:6

№ п/п	Наименование характеристики земельного участка	Значение характеристики
1	2	3
1	Адрес земельного участка	-
1.1	Сведения о местоположении земельного участка (при отсутствии адреса) в структурированном в соответствии с федеральной информационной адресной системой виде	Тверская область
1.2	Дополнительные сведения о местоположении земельного участка	Российская Федерация, Тверская область, муниципальный округ Калининский, территория СНТ Красновский Бор, улица Боровая, земельный участок 7
2	Площадь земельного участка ± величина погрешности определения (вычисления) площади ($P \pm \Delta P$), м ²	633±18.00
3	Формула, примененная для вычисления предельной погрешности определения площади земельного участка, с подставленными значениями и итоговые (вычисленные) значения (ΔP), м ²	$\Delta P = 3.5 * M_t * \sqrt{P} = 3.5 * 0.20 * \sqrt{633} = 18$
4	Площадь земельного участка согласно сведениям Единого государственного реестра недвижимости (Ркад), м ²	590
5	Оценка расхождения Р и Ркад (Р-Ркад), м ²	43
6	Предельные минимальный и максимальный размеры земельного участка (Рмин и Рмакс), м ²	Рмин = - Рмакс = -
7	Вид (виды) разрешенного использования	-
7.1	Дополнительные сведения об использовании земельного участка	-
8	Кадастровый или иной государственный учетный номер (инвентарный) здания, сооружения, объекта незавершенного строительства, расположенного на земельном участке	69:10:0242401:931
9	Сведения о земельных участках (землях общего пользования, территории общего пользования), посредством которых обеспечивается доступ	-
10	Иные сведения	-

4. Пояснения к сведениям об уточняемом земельном участке с кадастровым номером 69:10:0242401:6

--

3. Сведения о характеристиках уточняемого земельного участка с кадастровым номером 69:10:0242401:8

№ п/п	Наименование характеристики земельного участка	Значение характеристики
1	2	3
1	Адрес земельного участка	-
1.1	Сведения о местоположении земельного участка (при отсутствии адреса) в структурированном в соответствии с федеральной информационной адресной системой виде	Тверская область
1.2	Дополнительные сведения о местоположении земельного участка	Российская Федерация, Тверская область, муниципальный округ Калининский, территория СНТ Красновский Бор, улица Боровая, земельный участок 9
2	Площадь земельного участка ± величина погрешности определения (вычисления) площади ($P \pm \Delta P$), м ²	614±17.00
3	Формула, примененная для вычисления предельной погрешности определения площади земельного участка, с подставленными значениями и итоговые (вычисленные) значения (ΔP), м ²	$\Delta P = 3.5 * M_t * \sqrt{P} = 3.5 * 0.20 * \sqrt{614} = 17$
4	Площадь земельного участка согласно сведениям Единого государственного реестра недвижимости (Ркад), м ²	590
5	Оценка расхождения Р и Ркад (Р-Ркад), м ²	24
6	Предельные минимальный и максимальный размеры земельного участка (Рмин и Рмакс), м ²	Рмин = - Рмакс = -
7	Вид (виды) разрешенного использования	-
7.1	Дополнительные сведения об использовании земельного участка	-
8	Кадастровый или иной государственный учетный номер (инвентарный) здания, сооружения, объекта незавершенного строительства, расположенного на земельном участке	69:10:0242401:481
9	Сведения о земельных участках (землях общего пользования, территории общего пользования), посредством которых обеспечивается доступ	-
10	Иные сведения	-

4. Пояснения к сведениям об уточняемом земельном участке с кадастровым номером 69:10:0242401:8

--

3. Сведения о характеристиках уточняемого земельного участка с кадастровым номером 69:10:0242401:12

№ п/п	Наименование характеристики земельного участка	Значение характеристики
1	2	3
1	Адрес земельного участка	-
1.1	Сведения о местоположении земельного участка (при отсутствии адреса) в структурированном в соответствии с федеральной информационной адресной системой виде	Тверская область
1.2	Дополнительные сведения о местоположении земельного участка	Российская Федерация, Тверская область, муниципальный округ Калининский, территория СНТ Красновский Бор, улица Боровая, земельный участок 13
2	Площадь земельного участка ± величина погрешности определения (вычисления) площади ($P \pm \Delta P$), м ²	603±17.00
3	Формула, примененная для вычисления предельной погрешности определения площади земельного участка, с подставленными значениями и итоговые (вычисленные) значения (ΔP), м ²	$\Delta P = 3.5 * M_t * \sqrt{P} = 3.5 * 0.20 * \sqrt{603} = 17$
4	Площадь земельного участка согласно сведениям Единого государственного реестра недвижимости (Ркад), м ²	590
5	Оценка расхождения Р и Ркад (Р-Ркад), м ²	13
6	Предельные минимальный и максимальный размеры земельного участка (Рмин и Рмакс), м ²	Рмин = - Рмакс = -
7	Вид (виды) разрешенного использования	-
7.1	Дополнительные сведения об использовании земельного участка	-
8	Кадастровый или иной государственный учетный номер (инвентарный) здания, сооружения, объекта незавершенного строительства, расположенного на земельном участке	69:10:0242401:596
9	Сведения о земельных участках (землях общего пользования, территории общего пользования), посредством которых обеспечивается доступ	-
10	Иные сведения	-

4. Пояснения к сведениям об уточняемом земельном участке с кадастровым номером 69:10:0242401:12

--

3. Сведения о характеристиках уточняемого земельного участка с кадастровым номером 69:10:0242401:14

№ п/п	Наименование характеристики земельного участка	Значение характеристики
1	2	3
1	Адрес земельного участка	-
1.1	Сведения о местоположении земельного участка (при отсутствии адреса) в структурированном в соответствии с федеральной информационной адресной системой виде	Тверская область
1.2	Дополнительные сведения о местоположении земельного участка	Российская Федерация, Тверская область, муниципальный округ Калининский, территория СНТ Красновский Бор, улица Боровая, земельный участок 15
2	Площадь земельного участка ± величина погрешности определения (вычисления) площади ($P \pm \Delta P$), м ²	599±17.00
3	Формула, примененная для вычисления предельной погрешности определения площади земельного участка, с подставленными значениями и итоговые (вычисленные) значения (ΔP), м ²	$\Delta P = 3.5 * M_t * \sqrt{P} = 3.5 * 0.20 * \sqrt{599} = 17$
4	Площадь земельного участка согласно сведениям Единого государственного реестра недвижимости (Ркад), м ²	614
5	Оценка расхождения Р и Ркад (Р-Ркад), м ²	15
6	Предельные минимальный и максимальный размеры земельного участка (Рмин и Рмакс), м ²	Рмин = - Рмакс = -
7	Вид (виды) разрешенного использования	-
7.1	Дополнительные сведения об использовании земельного участка	-
8	Кадастровый или иной государственный учетный номер (инвентарный) здания, сооружения, объекта незавершенного строительства, расположенного на земельном участке	69:10:0242401:580
9	Сведения о земельных участках (землях общего пользования, территории общего пользования), посредством которых обеспечивается доступ	-
10	Иные сведения	-

4. Пояснения к сведениям об уточняемом земельном участке с кадастровым номером 69:10:0242401:14

--

3. Сведения о характеристиках уточняемого земельного участка с кадастровым номером 69:10:0242401:16

№ п/п	Наименование характеристики земельного участка	Значение характеристики
1	2	3
1	Адрес земельного участка	-
1.1	Сведения о местоположении земельного участка (при отсутствии адреса) в структурированном в соответствии с федеральной информационной адресной системой виде	Тверская область
1.2	Дополнительные сведения о местоположении земельного участка	Российская Федерация, Тверская область, муниципальный округ Калининский, территория СНТ Красновский Бор, улица Боровая, земельный участок 17
2	Площадь земельного участка ± величина погрешности определения (вычисления) площади ($P \pm \Delta P$), м ²	604±17.00
3	Формула, примененная для вычисления предельной погрешности определения площади земельного участка, с подставленными значениями и итоговые (вычисленные) значения (ΔP), м ²	$\Delta P = 3.5 * M_t * \sqrt{P} = 3.5 * 0.20 * \sqrt{604} = 17$
4	Площадь земельного участка согласно сведениям Единого государственного реестра недвижимости (Ркад), м ²	590
5	Оценка расхождения Р и Ркад (Р-Ркад), м ²	14
6	Предельные минимальный и максимальный размеры земельного участка (Рмин и Рмакс), м ²	Рмин = - Рмакс = -
7	Вид (виды) разрешенного использования	-
7.1	Дополнительные сведения об использовании земельного участка	-
8	Кадастровый или иной государственный учетный номер (инвентарный) здания, сооружения, объекта незавершенного строительства, расположенного на земельном участке	69:10:0242401:512
9	Сведения о земельных участках (землях общего пользования, территории общего пользования), посредством которых обеспечивается доступ	-
10	Иные сведения	-

4. Пояснения к сведениям об уточняемом земельном участке с кадастровым номером 69:10:0242401:16

--

3. Сведения о характеристиках уточняемого земельного участка с кадастровым номером 69:10:0242401:17

№ п/п	Наименование характеристики земельного участка	Значение характеристики
1	2	3
1	Адрес земельного участка	-
1.1	Сведения о местоположении земельного участка (при отсутствии адреса) в структурированном в соответствии с федеральной информационной адресной системой виде	Тверская область
1.2	Дополнительные сведения о местоположении земельного участка	Российская Федерация, Тверская область, муниципальный округ Калининский, территория СНТ Красновский Бор, улица Боровая, земельный участок 18
2	Площадь земельного участка ± величина погрешности определения (вычисления) площади ($P \pm \Delta P$), м ²	590±17.00
3	Формула, примененная для вычисления предельной погрешности определения площади земельного участка, с подставленными значениями и итоговые (вычисленные) значения (ΔP), м ²	$\Delta P = 3.5 * M_t * \sqrt{P} = 3.5 * 0.20 * \sqrt{590} = 17$
4	Площадь земельного участка согласно сведениям Единого государственного реестра недвижимости ($P_{\text{кад}}$), м ²	590
5	Оценка расхождения P и $P_{\text{кад}}$ ($P - P_{\text{кад}}$), м ²	0
6	Предельные минимальный и максимальный размеры земельного участка ($P_{\text{мин}}$ и $P_{\text{макс}}$), м ²	$P_{\text{мин}} = -$ $P_{\text{макс}} = -$
7	Вид (виды) разрешенного использования	-
7.1	Дополнительные сведения об использовании земельного участка	-
8	Кадастровый или иной государственный учетный номер (инвентарный) здания, сооружения, объекта незавершенного строительства, расположенного на земельном участке	-
9	Сведения о земельных участках (землях общего пользования, территории общего пользования), посредством которых обеспечивается доступ	-
10	Иные сведения	-

4. Пояснения к сведениям об уточняемом земельном участке с кадастровым номером 69:10:0242401:17

--

3. Сведения о характеристиках уточняемого земельного участка с кадастровым номером 69:10:0242401:18

№ п/п	Наименование характеристики земельного участка	Значение характеристики
1	2	3
1	Адрес земельного участка	-
1.1	Сведения о местоположении земельного участка (при отсутствии адреса) в структурированном в соответствии с федеральной информационной адресной системой виде	Тверская область
1.2	Дополнительные сведения о местоположении земельного участка	Российская Федерация, Тверская область, муниципальный округ Калининский, территория СНТ Красновский Бор, улица Боровая, земельный участок 19
2	Площадь земельного участка ± величина погрешности определения (вычисления) площади ($P \pm \Delta P$), м ²	586±17.00
3	Формула, примененная для вычисления предельной погрешности определения площади земельного участка, с подставленными значениями и итоговые (вычисленные) значения (ΔP), м ²	$\Delta P = 3.5 * M_t * \sqrt{P} = 3.5 * 0.20 * \sqrt{586} = 17$
4	Площадь земельного участка согласно сведениям Единого государственного реестра недвижимости ($P_{\text{кад}}$), м ²	573
5	Оценка расхождения P и $P_{\text{кад}}$ ($P - P_{\text{кад}}$), м ²	13
6	Предельные минимальный и максимальный размеры земельного участка ($P_{\text{мин}}$ и $P_{\text{макс}}$), м ²	$P_{\text{мин}} = -$ $P_{\text{макс}} = -$
7	Вид (виды) разрешенного использования	-
7.1	Дополнительные сведения об использовании земельного участка	-
8	Кадастровый или иной государственный учетный номер (инвентарный) здания, сооружения, объекта незавершенного строительства, расположенного на земельном участке	69:10:0242401:609
9	Сведения о земельных участках (землях общего пользования, территории общего пользования), посредством которых обеспечивается доступ	-
10	Иные сведения	-

4. Пояснения к сведениям об уточняемом земельном участке с кадастровым номером 69:10:0242401:18

--

3. Сведения о характеристиках уточняемого земельного участка с кадастровым номером 69:10:0242401:19

№ п/п	Наименование характеристики земельного участка	Значение характеристики
1	2	3
1	Адрес земельного участка	-
1.1	Сведения о местоположении земельного участка (при отсутствии адреса) в структурированном в соответствии с федеральной информационной адресной системой виде	Тверская область
1.2	Дополнительные сведения о местоположении земельного участка	Российская Федерация, Тверская область, муниципальный округ Калининский, территория СНТ Красновский Бор, улица Боровая, земельный участок 20
2	Площадь земельного участка ± величина погрешности определения (вычисления) площади ($P \pm \Delta P$), м ²	590±17.00
3	Формула, примененная для вычисления предельной погрешности определения площади земельного участка, с подставленными значениями и итоговые (вычисленные) значения (ΔP), м ²	$\Delta P = 3.5 * M_t * \sqrt{P} = 3.5 * 0.20 * \sqrt{590} = 17$
4	Площадь земельного участка согласно сведениям Единого государственного реестра недвижимости (Ркад), м ²	590
5	Оценка расхождения Р и Ркад (Р-Ркад), м ²	0
6	Предельные минимальный и максимальный размеры земельного участка (Рмин и Рмакс), м ²	Рмин = - Рмакс = -
7	Вид (виды) разрешенного использования	-
7.1	Дополнительные сведения об использовании земельного участка	-
8	Кадастровый или иной государственный учетный номер (инвентарный) здания, сооружения, объекта незавершенного строительства, расположенного на земельном участке	69:10:0242401:507 69:10:0242401:508
9	Сведения о земельных участках (землях общего пользования, территории общего пользования), посредством которых обеспечивается доступ	-
10	Иные сведения	-

4. Пояснения к сведениям об уточняемом земельном участке с кадастровым номером 69:10:0242401:19

--

3. Сведения о характеристиках уточняемого земельного участка с кадастровым номером 69:10:0242401:22

№ п/п	Наименование характеристики земельного участка	Значение характеристики
1	2	3
1	Адрес земельного участка	-
1.1	Сведения о местоположении земельного участка (при отсутствии адреса) в структурированном в соответствии с федеральной информационной адресной системой виде	Тверская область
1.2	Дополнительные сведения о местоположении земельного участка	Российская Федерация, Тверская область, муниципальный округ Калининский, территория СНТ Красновский Бор, улица Боровая, земельный участок 23
2	Площадь земельного участка ± величина погрешности определения (вычисления) площади ($P \pm \Delta P$), м ²	594±17.00
3	Формула, примененная для вычисления предельной погрешности определения площади земельного участка, с подставленными значениями и итоговые (вычисленные) значения (ΔP), м ²	$\Delta P = 3.5 * M_t * \sqrt{P} = 3.5 * 0.20 * \sqrt{594} = 17$
4	Площадь земельного участка согласно сведениям Единого государственного реестра недвижимости (Ркад), м ²	594
5	Оценка расхождения Р и Ркад ($P - P_{кад}$), м ²	0
6	Предельные минимальный и максимальный размеры земельного участка (Рмин и Рмакс), м ²	Рмин = - Рмакс = -
7	Вид (виды) разрешенного использования	-
7.1	Дополнительные сведения об использовании земельного участка	-
8	Кадастровый или иной государственный учетный номер (инвентарный) здания, сооружения, объекта незавершенного строительства, расположенного на земельном участке	69:10:0242401:561
9	Сведения о земельных участках (землях общего пользования, территории общего пользования), посредством которых обеспечивается доступ	-
10	Иные сведения	-

4. Пояснения к сведениям об уточняемом земельном участке с кадастровым номером 69:10:0242401:22

--

3. Сведения о характеристиках уточняемого земельного участка с кадастровым номером 69:10:0242401:24

№ п/п	Наименование характеристики земельного участка	Значение характеристики
1	2	3
1	Адрес земельного участка	-
1.1	Сведения о местоположении земельного участка (при отсутствии адреса) в структурированном в соответствии с федеральной информационной адресной системой виде	Тверская область
1.2	Дополнительные сведения о местоположении земельного участка	Российская Федерация, Тверская область, муниципальный округ Калининский, территория СНТ Красновский Бор, улица Боровая, земельный участок 25
2	Площадь земельного участка ± величина погрешности определения (вычисления) площади ($P \pm \Delta P$), м ²	590±17.00
3	Формула, примененная для вычисления предельной погрешности определения площади земельного участка, с подставленными значениями и итоговые (вычисленные) значения (ΔP), м ²	$\Delta P = 3.5 * M_t * \sqrt{P} = 3.5 * 0.20 * \sqrt{590} = 17$
4	Площадь земельного участка согласно сведениям Единого государственного реестра недвижимости (Ркад), м ²	590
5	Оценка расхождения Р и Ркад ($P - P_{кад}$), м ²	0
6	Предельные минимальный и максимальный размеры земельного участка (Рмин и Рмакс), м ²	Рмин = - Рмакс = -
7	Вид (виды) разрешенного использования	-
7.1	Дополнительные сведения об использовании земельного участка	-
8	Кадастровый или иной государственный учетный номер (инвентарный) здания, сооружения, объекта незавершенного строительства, расположенного на земельном участке	-
9	Сведения о земельных участках (землях общего пользования, территории общего пользования), посредством которых обеспечивается доступ	-
10	Иные сведения	-

4. Пояснения к сведениям об уточняемом земельном участке с кадастровым номером 69:10:0242401:24

--

3. Сведения о характеристиках уточняемого земельного участка с кадастровым номером 69:10:0242401:25

№ п/п	Наименование характеристики земельного участка	Значение характеристики
1	2	3
1	Адрес земельного участка	-
1.1	Сведения о местоположении земельного участка (при отсутствии адреса) в структурированном в соответствии с федеральной информационной адресной системой виде	Тверская область
1.2	Дополнительные сведения о местоположении земельного участка	Российская Федерация, Тверская область, муниципальный округ Калининский, территория СНТ Красновский Бор, улица Боровая, земельный участок 26
2	Площадь земельного участка ± величина погрешности определения (вычисления) площади ($P \pm \Delta P$), м ²	640±18.00
3	Формула, примененная для вычисления предельной погрешности определения площади земельного участка, с подставленными значениями и итоговые (вычисленные) значения (ΔP), м ²	$\Delta P = 3.5 * M_t * \sqrt{P} = 3.5 * 0.20 * \sqrt{640} = 18$
4	Площадь земельного участка согласно сведениям Единого государственного реестра недвижимости (Ркад), м ²	590
5	Оценка расхождения Р и Ркад (Р-Ркад), м ²	50
6	Предельные минимальный и максимальный размеры земельного участка (Рмин и Рмакс), м ²	Рмин = - Рмакс = -
7	Вид (виды) разрешенного использования	-
7.1	Дополнительные сведения об использовании земельного участка	-
8	Кадастровый или иной государственный учетный номер (инвентарный) здания, сооружения, объекта незавершенного строительства, расположенного на земельном участке	69:10:0242401:566
9	Сведения о земельных участках (землях общего пользования, территории общего пользования), посредством которых обеспечивается доступ	-
10	Иные сведения	-

4. Пояснения к сведениям об уточняемом земельном участке с кадастровым номером 69:10:0242401:25

--

3. Сведения о характеристиках уточняемого земельного участка с кадастровым номером 69:10:0242401:30

№ п/п	Наименование характеристики земельного участка	Значение характеристики
1	2	3
1	Адрес земельного участка	-
1.1	Сведения о местоположении земельного участка (при отсутствии адреса) в структурированном в соответствии с федеральной информационной адресной системой виде	Тверская область
1.2	Дополнительные сведения о местоположении земельного участка	Российская Федерация, Тверская область, муниципальный округ Калининский, территория СНТ Красновский Бор, улица Боровая, земельный участок 31
2	Площадь земельного участка ± величина погрешности определения (вычисления) площади ($P \pm \Delta P$), м ²	624±17.00
3	Формула, примененная для вычисления предельной погрешности определения площади земельного участка, с подставленными значениями и итоговые (вычисленные) значения (ΔP), м ²	$\Delta P = 3.5 * M_t * \sqrt{P} = 3.5 * 0.20 * \sqrt{624} = 17$
4	Площадь земельного участка согласно сведениям Единого государственного реестра недвижимости (Ркад), м ²	624
5	Оценка расхождения Р и Ркад ($P - P_{кад}$), м ²	0
6	Предельные минимальный и максимальный размеры земельного участка (Рмин и Рмакс), м ²	Рмин = - Рмакс = -
7	Вид (виды) разрешенного использования	-
7.1	Дополнительные сведения об использовании земельного участка	-
8	Кадастровый или иной государственный учетный номер (инвентарный) здания, сооружения, объекта незавершенного строительства, расположенного на земельном участке	69:10:0242401:553
9	Сведения о земельных участках (землях общего пользования, территории общего пользования), посредством которых обеспечивается доступ	-
10	Иные сведения	-

4. Пояснения к сведениям об уточняемом земельном участке с кадастровым номером 69:10:0242401:30

--

3. Сведения о характеристиках уточняемого земельного участка с кадастровым номером 69:10:0242401:31

№ п/п	Наименование характеристики земельного участка	Значение характеристики
1	2	3
1	Адрес земельного участка	-
1.1	Сведения о местоположении земельного участка (при отсутствии адреса) в структурированном в соответствии с федеральной информационной адресной системой виде	Тверская область
1.2	Дополнительные сведения о местоположении земельного участка	Российская Федерация, Тверская область, муниципальный округ Калининский, территория СНТ Красновский Бор, улица Боровая, земельный участок 32
2	Площадь земельного участка ± величина погрешности определения (вычисления) площади ($P \pm \Delta P$), м ²	645±18.00
3	Формула, примененная для вычисления предельной погрешности определения площади земельного участка, с подставленными значениями и итоговые (вычисленные) значения (ΔP), м ²	$\Delta P = 3.5 * M_t * \sqrt{P} = 3.5 * 0.20 * \sqrt{645} = 18$
4	Площадь земельного участка согласно сведениям Единого государственного реестра недвижимости (Ркад), м ²	590
5	Оценка расхождения Р и Ркад (Р-Ркад), м ²	55
6	Предельные минимальный и максимальный размеры земельного участка (Рмин и Рмакс), м ²	Рмин = - Рмакс = -
7	Вид (виды) разрешенного использования	-
7.1	Дополнительные сведения об использовании земельного участка	-
8	Кадастровый или иной государственный учетный номер (инвентарный) здания, сооружения, объекта незавершенного строительства, расположенного на земельном участке	-
9	Сведения о земельных участках (землях общего пользования, территории общего пользования), посредством которых обеспечивается доступ	-
10	Иные сведения	-

4. Пояснения к сведениям об уточняемом земельном участке с кадастровым номером 69:10:0242401:31

--

3. Сведения о характеристиках уточняемого земельного участка с кадастровым номером 69:10:0242401:34

№ п/п	Наименование характеристики земельного участка	Значение характеристики
1	2	3
1	Адрес земельного участка	-
1.1	Сведения о местоположении земельного участка (при отсутствии адреса) в структурированном в соответствии с федеральной информационной адресной системой виде	Тверская область
1.2	Дополнительные сведения о местоположении земельного участка	Российская Федерация, Тверская область, муниципальный округ Калининский, территория СНТ Красновский Бор, улица Боровая, земельный участок 35
2	Площадь земельного участка ± величина погрешности определения (вычисления) площади ($P \pm \Delta P$), м ²	604±17.00
3	Формула, примененная для вычисления предельной погрешности определения площади земельного участка, с подставленными значениями и итоговые (вычисленные) значения (ΔP), м ²	$\Delta P = 3.5 * M_t * \sqrt{P} = 3.5 * 0.20 * \sqrt{604} = 17$
4	Площадь земельного участка согласно сведениям Единого государственного реестра недвижимости (Ркад), м ²	604
5	Оценка расхождения Р и Ркад ($P - P_{кад}$), м ²	0
6	Предельные минимальный и максимальный размеры земельного участка (Рмин и Рмакс), м ²	Рмин = - Рмакс = -
7	Вид (виды) разрешенного использования	-
7.1	Дополнительные сведения об использовании земельного участка	-
8	Кадастровый или иной государственный учетный номер (инвентарный) здания, сооружения, объекта незавершенного строительства, расположенного на земельном участке	69:10:0242401:552
9	Сведения о земельных участках (землях общего пользования, территории общего пользования), посредством которых обеспечивается доступ	-
10	Иные сведения	-

4. Пояснения к сведениям об уточняемом земельном участке с кадастровым номером 69:10:0242401:34

--

3. Сведения о характеристиках уточняемого земельного участка с кадастровым номером 69:10:0242401:36

№ п/п	Наименование характеристики земельного участка	Значение характеристики
1	2	3
1	Адрес земельного участка	-
1.1	Сведения о местоположении земельного участка (при отсутствии адреса) в структурированном в соответствии с федеральной информационной адресной системой виде	Тверская область
1.2	Дополнительные сведения о местоположении земельного участка	Российская Федерация, Тверская область, муниципальный округ Калининский, территория СНТ Красновский Бор, улица Боровая, земельный участок 37
2	Площадь земельного участка ± величина погрешности определения (вычисления) площади ($P \pm \Delta P$), м ²	614±17.00
3	Формула, примененная для вычисления предельной погрешности определения площади земельного участка, с подставленными значениями и итоговые (вычисленные) значения (ΔP), м ²	$\Delta P = 3.5 * M_t * \sqrt{P} = 3.5 * 0.20 * \sqrt{614} = 17$
4	Площадь земельного участка согласно сведениям Единого государственного реестра недвижимости ($P_{\text{кад}}$), м ²	590
5	Оценка расхождения P и $P_{\text{кад}}$ ($P - P_{\text{кад}}$), м ²	24
6	Предельные минимальный и максимальный размеры земельного участка ($P_{\text{мин}}$ и $P_{\text{макс}}$), м ²	$P_{\text{мин}} = -$ $P_{\text{макс}} = -$
7	Вид (виды) разрешенного использования	-
7.1	Дополнительные сведения об использовании земельного участка	-
8	Кадастровый или иной государственный учетный номер (инвентарный) здания, сооружения, объекта незавершенного строительства, расположенного на земельном участке	69:10:0242401:569
9	Сведения о земельных участках (землях общего пользования, территории общего пользования), посредством которых обеспечивается доступ	-
10	Иные сведения	-

4. Пояснения к сведениям об уточняемом земельном участке с кадастровым номером 69:10:0242401:36

--

3. Сведения о характеристиках уточняемого земельного участка с кадастровым номером 69:10:0242401:41

№ п/п	Наименование характеристики земельного участка	Значение характеристики
1	2	3
1	Адрес земельного участка	-
1.1	Сведения о местоположении земельного участка (при отсутствии адреса) в структурированном в соответствии с федеральной информационной адресной системой виде	Тверская область
1.2	Дополнительные сведения о местоположении земельного участка	Российская Федерация, Тверская область, муниципальный округ Калининский, территория СНТ Красновский Бор, улица Боровая, земельный участок 41
2	Площадь земельного участка ± величина погрешности определения (вычисления) площади ($P \pm \Delta P$), м ²	590±17.00
3	Формула, примененная для вычисления предельной погрешности определения площади земельного участка, с подставленными значениями и итоговые (вычисленные) значения (ΔP), м ²	$\Delta P = 3.5 * M_t * \sqrt{P} = 3.5 * 0.20 * \sqrt{590} = 17$
4	Площадь земельного участка согласно сведениям Единого государственного реестра недвижимости (Ркад), м ²	590
5	Оценка расхождения Р и Ркад (Р-Ркад), м ²	0
6	Предельные минимальный и максимальный размеры земельного участка (Рмин и Рмакс), м ²	Рмин = - Рмакс = -
7	Вид (виды) разрешенного использования	-
7.1	Дополнительные сведения об использовании земельного участка	-
8	Кадастровый или иной государственный учетный номер (инвентарный) здания, сооружения, объекта незавершенного строительства, расположенного на земельном участке	69:10:0242401:581
9	Сведения о земельных участках (землях общего пользования, территории общего пользования), посредством которых обеспечивается доступ	-
10	Иные сведения	-

4. Пояснения к сведениям об уточняемом земельном участке с кадастровым номером 69:10:0242401:41

--

3. Сведения о характеристиках уточняемого земельного участка с кадастровым номером 69:10:0242401:432

№ п/п	Наименование характеристики земельного участка	Значение характеристики
1	2	3
1	Адрес земельного участка	-
1.1	Сведения о местоположении земельного участка (при отсутствии адреса) в структурированном в соответствии с федеральной информационной адресной системой виде	Тверская область
1.2	Дополнительные сведения о местоположении земельного участка	Российская Федерация, Тверская область, муниципальный округ Калининский, территория СНТ Красновский Бор, улица Боровая, земельный участок 42
2	Площадь земельного участка ± величина погрешности определения (вычисления) площади ($P \pm \Delta P$), м ²	785±20.00
3	Формула, примененная для вычисления предельной погрешности определения площади земельного участка, с подставленными значениями и итоговые (вычисленные) значения (ΔP), м ²	$\Delta P = 3.5 * M_t * \sqrt{P} = 3.5 * 0.20 * \sqrt{785} = 20$
4	Площадь земельного участка согласно сведениям Единого государственного реестра недвижимости (Ркад), м ²	785
5	Оценка расхождения Р и Ркад (Р-Ркад), м ²	0
6	Предельные минимальный и максимальный размеры земельного участка (Рмин и Рмакс), м ²	Рмин = - Рмакс = -
7	Вид (виды) разрешенного использования	-
7.1	Дополнительные сведения об использовании земельного участка	-
8	Кадастровый или иной государственный учетный номер (инвентарный) здания, сооружения, объекта незавершенного строительства, расположенного на земельном участке	69:10:0242401:623
9	Сведения о земельных участках (землях общего пользования, территории общего пользования), посредством которых обеспечивается доступ	-
10	Иные сведения	-

4. Пояснения к сведениям об уточняемом земельном участке с кадастровым номером 69:10:0242401:432

--

3. Сведения о характеристиках уточняемого земельного участка с кадастровым номером 69:10:0242401:44

№ п/п	Наименование характеристики земельного участка	Значение характеристики
1	2	3
1	Адрес земельного участка	-
1.1	Сведения о местоположении земельного участка (при отсутствии адреса) в структурированном в соответствии с федеральной информационной адресной системой виде	Тверская область
1.2	Дополнительные сведения о местоположении земельного участка	Российская Федерация, Тверская область, муниципальный округ Калининский, территория СНТ Красновский Бор, улица Боровая, земельный участок 45
2	Площадь земельного участка ± величина погрешности определения (вычисления) площади ($P \pm \Delta P$), м ²	605±17.00
3	Формула, примененная для вычисления предельной погрешности определения площади земельного участка, с подставленными значениями и итоговые (вычисленные) значения (ΔP), м ²	$\Delta P = 3.5 * M_t * \sqrt{P} = 3.5 * 0.20 * \sqrt{605} = 17$
4	Площадь земельного участка согласно сведениям Единого государственного реестра недвижимости (Ркад), м ²	590
5	Оценка расхождения Р и Ркад (Р-Ркад), м ²	15
6	Предельные минимальный и максимальный размеры земельного участка (Рмин и Рмакс), м ²	Рмин = - Рмакс = -
7	Вид (виды) разрешенного использования	-
7.1	Дополнительные сведения об использовании земельного участка	-
8	Кадастровый или иной государственный учетный номер (инвентарный) здания, сооружения, объекта незавершенного строительства, расположенного на земельном участке	69:10:0242401:588
9	Сведения о земельных участках (землях общего пользования, территории общего пользования), посредством которых обеспечивается доступ	-
10	Иные сведения	-

4. Пояснения к сведениям об уточняемом земельном участке с кадастровым номером 69:10:0242401:44

--

3. Сведения о характеристиках уточняемого земельного участка с кадастровым номером 69:10:0242401:46

№ п/п	Наименование характеристики земельного участка	Значение характеристики
1	2	3
1	Адрес земельного участка	-
1.1	Сведения о местоположении земельного участка (при отсутствии адреса) в структурированном в соответствии с федеральной информационной адресной системой виде	Тверская область
1.2	Дополнительные сведения о местоположении земельного участка	Российская Федерация, Тверская область, муниципальный округ Калининский, территория СНТ Красновский Бор, улица Борволая, земельный участок 47
2	Площадь земельного участка ± величина погрешности определения (вычисления) площади ($P \pm \Delta P$), м ²	590±17.00
3	Формула, примененная для вычисления предельной погрешности определения площади земельного участка, с подставленными значениями и итоговые (вычисленные) значения (ΔP), м ²	$\Delta P = 3.5 * M_t * \sqrt{P} = 3.5 * 0.20 * \sqrt{590} = 17$
4	Площадь земельного участка согласно сведениям Единого государственного реестра недвижимости (Ркад), м ²	590
5	Оценка расхождения Р и Ркад ($P - P_{кад}$), м ²	0
6	Предельные минимальный и максимальный размеры земельного участка (Рмин и Рмакс), м ²	Рмин = - Рмакс = -
7	Вид (виды) разрешенного использования	-
7.1	Дополнительные сведения об использовании земельного участка	-
8	Кадастровый или иной государственный учетный номер (инвентарный) здания, сооружения, объекта незавершенного строительства, расположенного на земельном участке	69:10:0242401:584
9	Сведения о земельных участках (землях общего пользования, территории общего пользования), посредством которых обеспечивается доступ	-
10	Иные сведения	-

4. Пояснения к сведениям об уточняемом земельном участке с кадастровым номером 69:10:0242401:46

--

3. Сведения о характеристиках уточняемого земельного участка с кадастровым номером 69:10:0242401:453

№ п/п	Наименование характеристики земельного участка	Значение характеристики
1	2	3
1	Адрес земельного участка	-
1.1	Сведения о местоположении земельного участка (при отсутствии адреса) в структурированном в соответствии с федеральной информационной адресной системой виде	Тверская область
1.2	Дополнительные сведения о местоположении земельного участка	Российская Федерация, Тверская область, муниципальный округ Калининский, территория СНТ Красновский Бор, улица Боровая, земельный участок 49
2	Площадь земельного участка ± величина погрешности определения (вычисления) площади ($P \pm \Delta P$), м ²	610±17.00
3	Формула, примененная для вычисления предельной погрешности определения площади земельного участка, с подставленными значениями и итоговые (вычисленные) значения (ΔP), м ²	$\Delta P = 3.5 * M_t * \sqrt{P} = 3.5 * 0.20 * \sqrt{610} = 17$
4	Площадь земельного участка согласно сведениям Единого государственного реестра недвижимости (Ркад), м ²	590
5	Оценка расхождения Р и Ркад (Р-Ркад), м ²	20
6	Предельные минимальный и максимальный размеры земельного участка (Рмин и Рмакс), м ²	Рмин = - Рмакс = -
7	Вид (виды) разрешенного использования	-
7.1	Дополнительные сведения об использовании земельного участка	-
8	Кадастровый или иной государственный учетный номер (инвентарный) здания, сооружения, объекта незавершенного строительства, расположенного на земельном участке	69:10:0242401:470
9	Сведения о земельных участках (землях общего пользования, территории общего пользования), посредством которых обеспечивается доступ	-
10	Иные сведения	-

4. Пояснения к сведениям об уточняемом земельном участке с кадастровым номером 69:10:0242401:453

--

3. Сведения о характеристиках уточняемого земельного участка с кадастровым номером 69:10:0242401:50

№ п/п	Наименование характеристики земельного участка	Значение характеристики
1	2	3
1	Адрес земельного участка	-
1.1	Сведения о местоположении земельного участка (при отсутствии адреса) в структурированном в соответствии с федеральной информационной адресной системой виде	Тверская область
1.2	Дополнительные сведения о местоположении земельного участка	Российская Федерация, Тверская область, муниципальный округ Калининский, территория СНТ Красновский Бор, улица Боровая, земельный участок 51
2	Площадь земельного участка ± величина погрешности определения (вычисления) площади ($P \pm \Delta P$), м ²	607±17.00
3	Формула, примененная для вычисления предельной погрешности определения площади земельного участка, с подставленными значениями и итоговые (вычисленные) значения (ΔP), м ²	$\Delta P = 3.5 * M_t * \sqrt{P} = 3.5 * 0.20 * \sqrt{607} = 17$
4	Площадь земельного участка согласно сведениям Единого государственного реестра недвижимости (Ркад), м ²	590
5	Оценка расхождения Р и Ркад ($P - P_{кад}$), м ²	17
6	Предельные минимальный и максимальный размеры земельного участка (Рмин и Рмакс), м ²	Рмин = - Рмакс = -
7	Вид (виды) разрешенного использования	-
7.1	Дополнительные сведения об использовании земельного участка	-
8	Кадастровый или иной государственный учетный номер (инвентарный) здания, сооружения, объекта незавершенного строительства, расположенного на земельном участке	69:10:0242401:585
9	Сведения о земельных участках (землях общего пользования, территории общего пользования), посредством которых обеспечивается доступ	-
10	Иные сведения	-

4. Пояснения к сведениям об уточняемом земельном участке с кадастровым номером 69:10:0242401:50

--

3. Сведения о характеристиках уточняемого земельного участка с кадастровым номером 69:10:0242401:52

№ п/п	Наименование характеристики земельного участка	Значение характеристики
1	2	3
1	Адрес земельного участка	-
1.1	Сведения о местоположении земельного участка (при отсутствии адреса) в структурированном в соответствии с федеральной информационной адресной системой виде	Тверская область
1.2	Дополнительные сведения о местоположении земельного участка	Российская Федерация, Тверская область, муниципальный округ Калининский, территория СНТ Красновский Бор, улица Боровая, земельный участок 53
2	Площадь земельного участка ± величина погрешности определения (вычисления) площади ($P \pm \Delta P$), м ²	600±17.00
3	Формула, примененная для вычисления предельной погрешности определения площади земельного участка, с подставленными значениями и итоговые (вычисленные) значения (ΔP), м ²	$\Delta P = 3.5 * M_t * \sqrt{P} = 3.5 * 0.20 * \sqrt{600} = 17$
4	Площадь земельного участка согласно сведениям Единого государственного реестра недвижимости (Ркад), м ²	590
5	Оценка расхождения Р и Ркад (Р-Ркад), м ²	10
6	Предельные минимальный и максимальный размеры земельного участка (Рмин и Рмакс), м ²	Рмин = - Рмакс = -
7	Вид (виды) разрешенного использования	-
7.1	Дополнительные сведения об использовании земельного участка	-
8	Кадастровый или иной государственный учетный номер (инвентарный) здания, сооружения, объекта незавершенного строительства, расположенного на земельном участке	69:10:0242401:548
9	Сведения о земельных участках (землях общего пользования, территории общего пользования), посредством которых обеспечивается доступ	-
10	Иные сведения	-

4. Пояснения к сведениям об уточняемом земельном участке с кадастровым номером 69:10:0242401:52

--

3. Сведения о характеристиках уточняемого земельного участка с кадастровым номером 69:10:0242401:56

№ п/п	Наименование характеристики земельного участка	Значение характеристики
1	2	3
1	Адрес земельного участка	-
1.1	Сведения о местоположении земельного участка (при отсутствии адреса) в структурированном в соответствии с федеральной информационной адресной системой виде	Тверская область
1.2	Дополнительные сведения о местоположении земельного участка	Российская Федерация, Тверская область, муниципальный округ Калининский, территория СНТ Красновский Бор, улица Боровая, земельный участок 57
2	Площадь земельного участка ± величина погрешности определения (вычисления) площади ($P \pm \Delta P$), м ²	750±19.00
3	Формула, примененная для вычисления предельной погрешности определения площади земельного участка, с подставленными значениями и итоговые (вычисленные) значения (ΔP), м ²	$\Delta P = 3.5 * M_t * \sqrt{P} = 3.5 * 0.20 * \sqrt{750} = 19$
4	Площадь земельного участка согласно сведениям Единого государственного реестра недвижимости (Ркад), м ²	750
5	Оценка расхождения Р и Ркад (Р-Ркад), м ²	0
6	Предельные минимальный и максимальный размеры земельного участка (Рмин и Рмакс), м ²	Рмин = - Рмакс = -
7	Вид (виды) разрешенного использования	-
7.1	Дополнительные сведения об использовании земельного участка	-
8	Кадастровый или иной государственный учетный номер (инвентарный) здания, сооружения, объекта незавершенного строительства, расположенного на земельном участке	69:10:0242401:591
9	Сведения о земельных участках (землях общего пользования, территории общего пользования), посредством которых обеспечивается доступ	-
10	Иные сведения	-

4. Пояснения к сведениям об уточняемом земельном участке с кадастровым номером 69:10:0242401:56

--

3. Сведения о характеристиках уточняемого земельного участка с кадастровым номером 69:10:0242401:63

№ п/п	Наименование характеристики земельного участка	Значение характеристики
1	2	3
1	Адрес земельного участка	-
1.1	Сведения о местоположении земельного участка (при отсутствии адреса) в структурированном в соответствии с федеральной информационной адресной системой виде	Тверская область
1.2	Дополнительные сведения о местоположении земельного участка	Российская Федерация, Тверская область, муниципальный округ Калининский, территория СНТ Красновский Бор, улица Центральная, земельный участок 6
2	Площадь земельного участка ± величина погрешности определения (вычисления) площади ($P \pm \Delta P$), м ²	613±17.00
3	Формула, примененная для вычисления предельной погрешности определения площади земельного участка, с подставленными значениями и итоговые (вычисленные) значения (ΔP), м ²	$\Delta P = 3.5 * M_t * \sqrt{P} = 3.5 * 0.20 * \sqrt{613} = 17$
4	Площадь земельного участка согласно сведениям Единого государственного реестра недвижимости (Ркад), м ²	590
5	Оценка расхождения Р и Ркад ($P - P_{кад}$), м ²	23
6	Предельные минимальный и максимальный размеры земельного участка (Рмин и Рмакс), м ²	Рмин = - Рмакс = -
7	Вид (виды) разрешенного использования	-
7.1	Дополнительные сведения об использовании земельного участка	-
8	Кадастровый или иной государственный учетный номер (инвентарный) здания, сооружения, объекта незавершенного строительства, расположенного на земельном участке	69:10:0242401:643
9	Сведения о земельных участках (землях общего пользования, территории общего пользования), посредством которых обеспечивается доступ	-
10	Иные сведения	-

4. Пояснения к сведениям об уточняемом земельном участке с кадастровым номером 69:10:0242401:63

--

3. Сведения о характеристиках уточняемого земельного участка с кадастровым номером 69:10:0242401:65

№ п/п	Наименование характеристики земельного участка	Значение характеристики
1	2	3
1	Адрес земельного участка	-
1.1	Сведения о местоположении земельного участка (при отсутствии адреса) в структурированном в соответствии с федеральной информационной адресной системой виде	Тверская область
1.2	Дополнительные сведения о местоположении земельного участка	Российская Федерация, Тверская область, муниципальный округ Калининский, территория СНТ Красновский Бор, улица Центральная, земельный участок 8
2	Площадь земельного участка ± величина погрешности определения (вычисления) площади ($P \pm \Delta P$), м ²	609±17.00
3	Формула, примененная для вычисления предельной погрешности определения площади земельного участка, с подставленными значениями и итоговые (вычисленные) значения (ΔP), м ²	$\Delta P = 3.5 * M_t * \sqrt{P} = 3.5 * 0.20 * \sqrt{609} = 17$
4	Площадь земельного участка согласно сведениям Единого государственного реестра недвижимости ($R_{\text{кад}}$), м ²	590
5	Оценка расхождения P и $R_{\text{кад}}$ ($P - R_{\text{кад}}$), м ²	19
6	Предельные минимальный и максимальный размеры земельного участка ($R_{\text{мин}}$ и $R_{\text{макс}}$), м ²	$R_{\text{мин}} = -$ $R_{\text{макс}} = -$
7	Вид (виды) разрешенного использования	-
7.1	Дополнительные сведения об использовании земельного участка	-
8	Кадастровый или иной государственный учетный номер (инвентарный) здания, сооружения, объекта незавершенного строительства, расположенного на земельном участке	69:10:0242401:469
9	Сведения о земельных участках (землях общего пользования, территории общего пользования), посредством которых обеспечивается доступ	-
10	Иные сведения	-

4. Пояснения к сведениям об уточняемом земельном участке с кадастровым номером 69:10:0242401:65

--

3. Сведения о характеристиках уточняемого земельного участка с кадастровым номером 69:10:0242401:67

№ п/п	Наименование характеристики земельного участка	Значение характеристики
1	2	3
1	Адрес земельного участка	-
1.1	Сведения о местоположении земельного участка (при отсутствии адреса) в структурированном в соответствии с федеральной информационной адресной системой виде	Тверская область
1.2	Дополнительные сведения о местоположении земельного участка	Российская Федерация, Тверская область, муниципальный округ Калининский, территория СНТ Красновский Бор, улица Центральная, земельный участок 10
2	Площадь земельного участка ± величина погрешности определения (вычисления) площади ($P \pm \Delta P$), м ²	609±17.00
3	Формула, примененная для вычисления предельной погрешности определения площади земельного участка, с подставленными значениями и итоговые (вычисленные) значения (ΔP), м ²	$\Delta P = 3.5 * M_t * \sqrt{P} = 3.5 * 0.20 * \sqrt{609} = 17$
4	Площадь земельного участка согласно сведениям Единого государственного реестра недвижимости ($P_{\text{кад}}$), м ²	590
5	Оценка расхождения P и $P_{\text{кад}}$ ($P - P_{\text{кад}}$), м ²	19
6	Предельные минимальный и максимальный размеры земельного участка ($P_{\text{мин}}$ и $P_{\text{макс}}$), м ²	$P_{\text{мин}} = -$ $P_{\text{макс}} = -$
7	Вид (виды) разрешенного использования	-
7.1	Дополнительные сведения об использовании земельного участка	-
8	Кадастровый или иной государственный учетный номер (инвентарный) здания, сооружения, объекта незавершенного строительства, расположенного на земельном участке	-
9	Сведения о земельных участках (землях общего пользования, территории общего пользования), посредством которых обеспечивается доступ	-
10	Иные сведения	-

4. Пояснения к сведениям об уточняемом земельном участке с кадастровым номером 69:10:0242401:67

--

3. Сведения о характеристиках уточняемого земельного участка с кадастровым номером 69:10:0242401:73

№ п/п	Наименование характеристики земельного участка	Значение характеристики
1	2	3
1	Адрес земельного участка	-
1.1	Сведения о местоположении земельного участка (при отсутствии адреса) в структурированном в соответствии с федеральной информационной адресной системой виде	Тверская область
1.2	Дополнительные сведения о местоположении земельного участка	Российская Федерация, Тверская область, муниципальный округ Калининский, территория СНТ Красновский Бор, улица Центральная, земельный участок 16
2	Площадь земельного участка ± величина погрешности определения (вычисления) площади ($P \pm \Delta P$), м ²	601±17.00
3	Формула, примененная для вычисления предельной погрешности определения площади земельного участка, с подставленными значениями и итоговые (вычисленные) значения (ΔP), м ²	$\Delta P = 3.5 * M_t * \sqrt{P} = 3.5 * 0.20 * \sqrt{601} = 17$
4	Площадь земельного участка согласно сведениям Единого государственного реестра недвижимости (Ркад), м ²	590
5	Оценка расхождения Р и Ркад ($P - P_{кад}$), м ²	11
6	Предельные минимальный и максимальный размеры земельного участка (Рмин и Рмакс), м ²	Рмин = - Рмакс = -
7	Вид (виды) разрешенного использования	-
7.1	Дополнительные сведения об использовании земельного участка	-
8	Кадастровый или иной государственный учетный номер (инвентарный) здания, сооружения, объекта незавершенного строительства, расположенного на земельном участке	69:10:0242401:462
9	Сведения о земельных участках (землях общего пользования, территории общего пользования), посредством которых обеспечивается доступ	-
10	Иные сведения	-

4. Пояснения к сведениям об уточняемом земельном участке с кадастровым номером 69:10:0242401:73

--

3. Сведения о характеристиках уточняемого земельного участка с кадастровым номером 69:10:0242401:455

№ п/п	Наименование характеристики земельного участка	Значение характеристики
1	2	3
1	Адрес земельного участка	-
1.1	Сведения о местоположении земельного участка (при отсутствии адреса) в структурированном в соответствии с федеральной информационной адресной системой виде	Тверская область
1.2	Дополнительные сведения о местоположении земельного участка	Российская Федерация, Тверская область, муниципальный округ Калининский, территория СНТ Красновский Бор, улица Центральная, земельный участок 18
2	Площадь земельного участка ± величина погрешности определения (вычисления) площади ($P \pm \Delta P$), м ²	611±17.00
3	Формула, примененная для вычисления предельной погрешности определения площади земельного участка, с подставленными значениями и итоговые (вычисленные) значения (ΔP), м ²	$\Delta P = 3.5 * M_t * \sqrt{P} = 3.5 * 0.20 * \sqrt{611} = 17$
4	Площадь земельного участка согласно сведениям Единого государственного реестра недвижимости (Ркад), м ²	590
5	Оценка расхождения Р и Ркад (Р-Ркад), м ²	21
6	Предельные минимальный и максимальный размеры земельного участка (Рмин и Рмакс), м ²	Рмин = - Рмакс = -
7	Вид (виды) разрешенного использования	-
7.1	Дополнительные сведения об использовании земельного участка	-
8	Кадастровый или иной государственный учетный номер (инвентарный) здания, сооружения, объекта незавершенного строительства, расположенного на земельном участке	69:10:0242401:477
9	Сведения о земельных участках (землях общего пользования, территории общего пользования), посредством которых обеспечивается доступ	-
10	Иные сведения	-

4. Пояснения к сведениям об уточняемом земельном участке с кадастровым номером 69:10:0242401:455

--

3. Сведения о характеристиках уточняемого земельного участка с кадастровым номером 69:10:0242401:77

№ п/п	Наименование характеристики земельного участка	Значение характеристики
1	2	3
1	Адрес земельного участка	-
1.1	Сведения о местоположении земельного участка (при отсутствии адреса) в структурированном в соответствии с федеральной информационной адресной системой виде	Тверская область
1.2	Дополнительные сведения о местоположении земельного участка	Российская Федерация, Тверская область, муниципальный округ Калининский, территория СНТ Красновский Бор, улица Центральная, земельный участок 20
2	Площадь земельного участка ± величина погрешности определения (вычисления) площади ($P \pm \Delta P$), м ²	625±18.00
3	Формула, примененная для вычисления предельной погрешности определения площади земельного участка, с подставленными значениями и итоговые (вычисленные) значения (ΔP), м ²	$\Delta P = 3.5 * M_t * \sqrt{P} = 3.5 * 0.20 * \sqrt{625} = 18$
4	Площадь земельного участка согласно сведениям Единого государственного реестра недвижимости (Ркад), м ²	590
5	Оценка расхождения Р и Ркад (Р-Ркад), м ²	35
6	Предельные минимальный и максимальный размеры земельного участка (Рмин и Рмакс), м ²	Рмин = - Рмакс = -
7	Вид (виды) разрешенного использования	-
7.1	Дополнительные сведения об использовании земельного участка	-
8	Кадастровый или иной государственный учетный номер (инвентарный) здания, сооружения, объекта незавершенного строительства, расположенного на земельном участке	-
9	Сведения о земельных участках (землях общего пользования, территории общего пользования), посредством которых обеспечивается доступ	-
10	Иные сведения	-

4. Пояснения к сведениям об уточняемом земельном участке с кадастровым номером 69:10:0242401:77

--

3. Сведения о характеристиках уточняемого земельного участка с кадастровым номером 69:10:0242401:79

№ п/п	Наименование характеристики земельного участка	Значение характеристики
1	2	3
1	Адрес земельного участка	-
1.1	Сведения о местоположении земельного участка (при отсутствии адреса) в структурированном в соответствии с федеральной информационной адресной системой виде	Тверская область
1.2	Дополнительные сведения о местоположении земельного участка	Российская Федерация, Тверская область, муниципальный округ Калининский, территория СНТ Красновский Бор, улица Центральная, земельный участок 22
2	Площадь земельного участка ± величина погрешности определения (вычисления) площади ($P \pm \Delta P$), м ²	577±17.00
3	Формула, примененная для вычисления предельной погрешности определения площади земельного участка, с подставленными значениями и итоговые (вычисленные) значения (ΔP), м ²	$\Delta P = 3.5 * M_t * \sqrt{P} = 3.5 * 0.20 * \sqrt{577} = 17$
4	Площадь земельного участка согласно сведениям Единого государственного реестра недвижимости ($P_{\text{кад}}$), м ²	590
5	Оценка расхождения P и $P_{\text{кад}}$ ($P - P_{\text{кад}}$), м ²	13
6	Предельные минимальный и максимальный размеры земельного участка ($P_{\text{мин}}$ и $P_{\text{макс}}$), м ²	$P_{\text{мин}} = -$ $P_{\text{макс}} = -$
7	Вид (виды) разрешенного использования	-
7.1	Дополнительные сведения об использовании земельного участка	-
8	Кадастровый или иной государственный учетный номер (инвентарный) здания, сооружения, объекта незавершенного строительства, расположенного на земельном участке	69:10:0242401:629
9	Сведения о земельных участках (землях общего пользования, территории общего пользования), посредством которых обеспечивается доступ	-
10	Иные сведения	-

4. Пояснения к сведениям об уточняемом земельном участке с кадастровым номером 69:10:0242401:79

--

3. Сведения о характеристиках уточняемого земельного участка с кадастровым номером 69:10:0242401:80

№ п/п	Наименование характеристики земельного участка	Значение характеристики
1	2	3
1	Адрес земельного участка	-
1.1	Сведения о местоположении земельного участка (при отсутствии адреса) в структурированном в соответствии с федеральной информационной адресной системой виде	Тверская область
1.2	Дополнительные сведения о местоположении земельного участка	Российская Федерация, Тверская область, муниципальный округ Калининский, территория СНТ Красновский Бор, улица Центральная, земельный участок 23
2	Площадь земельного участка ± величина погрешности определения (вычисления) площади ($P \pm \Delta P$), м ²	644±18.00
3	Формула, примененная для вычисления предельной погрешности определения площади земельного участка, с подставленными значениями и итоговые (вычисленные) значения (ΔP), м ²	$\Delta P = 3.5 * M_t * \sqrt{P} = 3.5 * 0.20 * \sqrt{644} = 18$
4	Площадь земельного участка согласно сведениям Единого государственного реестра недвижимости ($P_{\text{кад}}$), м ²	644
5	Оценка расхождения P и $P_{\text{кад}}$ ($P - P_{\text{кад}}$), м ²	0
6	Предельные минимальный и максимальный размеры земельного участка ($P_{\text{мин}}$ и $P_{\text{макс}}$), м ²	$P_{\text{мин}} = -$ $P_{\text{макс}} = -$
7	Вид (виды) разрешенного использования	-
7.1	Дополнительные сведения об использовании земельного участка	-
8	Кадастровый или иной государственный учетный номер (инвентарный) здания, сооружения, объекта незавершенного строительства, расположенного на земельном участке	69:10:0242401:551
9	Сведения о земельных участках (землях общего пользования, территории общего пользования), посредством которых обеспечивается доступ	-
10	Иные сведения	-

4. Пояснения к сведениям об уточняемом земельном участке с кадастровым номером 69:10:0242401:80

--

3. Сведения о характеристиках уточняемого земельного участка с кадастровым номером 69:10:0242401:81

№ п/п	Наименование характеристики земельного участка	Значение характеристики
1	2	3
1	Адрес земельного участка	-
1.1	Сведения о местоположении земельного участка (при отсутствии адреса) в структурированном в соответствии с федеральной информационной адресной системой виде	Тверская область
1.2	Дополнительные сведения о местоположении земельного участка	Российская Федерация, Тверская область, муниципальный округ Калининский, территория СНТ Красновский Бор, улица Центральная, земельный участок 24
2	Площадь земельного участка ± величина погрешности определения (вычисления) площади ($P \pm \Delta P$), м ²	598±17.00
3	Формула, примененная для вычисления предельной погрешности определения площади земельного участка, с подставленными значениями и итоговые (вычисленные) значения (ΔP), м ²	$\Delta P = 3.5 * M_t * \sqrt{P} = 3.5 * 0.20 * \sqrt{598} = 17$
4	Площадь земельного участка согласно сведениям Единого государственного реестра недвижимости (Ркад), м ²	590
5	Оценка расхождения Р и Ркад (Р-Ркад), м ²	8
6	Предельные минимальный и максимальный размеры земельного участка (Рмин и Рмакс), м ²	Рмин = - Рмакс = -
7	Вид (виды) разрешенного использования	-
7.1	Дополнительные сведения об использовании земельного участка	-
8	Кадастровый или иной государственный учетный номер (инвентарный) здания, сооружения, объекта незавершенного строительства, расположенного на земельном участке	69:10:0242401:536
9	Сведения о земельных участках (землях общего пользования, территории общего пользования), посредством которых обеспечивается доступ	-
10	Иные сведения	-

4. Пояснения к сведениям об уточняемом земельном участке с кадастровым номером 69:10:0242401:81

--

3. Сведения о характеристиках уточняемого земельного участка с кадастровым номером 69:10:0242401:83

№ п/п	Наименование характеристики земельного участка	Значение характеристики
1	2	3
1	Адрес земельного участка	-
1.1	Сведения о местоположении земельного участка (при отсутствии адреса) в структурированном в соответствии с федеральной информационной адресной системой виде	Тверская область
1.2	Дополнительные сведения о местоположении земельного участка	Российская Федерация, Тверская область, муниципальный округ Калининский, территория СНТ Красновский Бор, улица Центральная, земельный участок 26
2	Площадь земельного участка ± величина погрешности определения (вычисления) площади ($P \pm \Delta P$), м ²	595±17.00
3	Формула, примененная для вычисления предельной погрешности определения площади земельного участка, с подставленными значениями и итоговые (вычисленные) значения (ΔP), м ²	$\Delta P = 3.5 * M_t * \sqrt{P} = 3.5 * 0.20 * \sqrt{595} = 17$
4	Площадь земельного участка согласно сведениям Единого государственного реестра недвижимости (Ркад), м ²	595
5	Оценка расхождения P и Ркад (P-Ркад), м ²	0
6	Предельные минимальный и максимальный размеры земельного участка (Рмин и Рмакс), м ²	Рмин = - Рмакс = -
7	Вид (виды) разрешенного использования	-
7.1	Дополнительные сведения об использовании земельного участка	-
8	Кадастровый или иной государственный учетный номер (инвентарный) здания, сооружения, объекта незавершенного строительства, расположенного на земельном участке	-
9	Сведения о земельных участках (землях общего пользования, территории общего пользования), посредством которых обеспечивается доступ	-
10	Иные сведения	-

4. Пояснения к сведениям об уточняемом земельном участке с кадастровым номером 69:10:0242401:83

--

3. Сведения о характеристиках уточняемого земельного участка с кадастровым номером 69:10:0242401:85

№ п/п	Наименование характеристики земельного участка	Значение характеристики
1	2	3
1	Адрес земельного участка	-
1.1	Сведения о местоположении земельного участка (при отсутствии адреса) в структурированном в соответствии с федеральной информационной адресной системой виде	Тверская область
1.2	Дополнительные сведения о местоположении земельного участка	Российская Федерация, Тверская область, муниципальный округ Калининский, территория СНТ Красновский Бор, улица Центральная, земельный участок 28
2	Площадь земельного участка ± величина погрешности определения (вычисления) площади ($P \pm \Delta P$), м ²	635±18.00
3	Формула, примененная для вычисления предельной погрешности определения площади земельного участка, с подставленными значениями и итоговые (вычисленные) значения (ΔP), м ²	$\Delta P = 3.5 * M_t * \sqrt{P} = 3.5 * 0.20 * \sqrt{635} = 18$
4	Площадь земельного участка согласно сведениям Единого государственного реестра недвижимости (Ркад), м ²	590
5	Оценка расхождения Р и Ркад (Р-Ркад), м ²	45
6	Предельные минимальный и максимальный размеры земельного участка (Рмин и Рмакс), м ²	Рмин = - Рмакс = -
7	Вид (виды) разрешенного использования	-
7.1	Дополнительные сведения об использовании земельного участка	-
8	Кадастровый или иной государственный учетный номер (инвентарный) здания, сооружения, объекта незавершенного строительства, расположенного на земельном участке	69:10:0242401:495
9	Сведения о земельных участках (землях общего пользования, территории общего пользования), посредством которых обеспечивается доступ	-
10	Иные сведения	-

4. Пояснения к сведениям об уточняемом земельном участке с кадастровым номером 69:10:0242401:85

--

3. Сведения о характеристиках уточняемого земельного участка с кадастровым номером 69:10:0242401:84

№ п/п	Наименование характеристики земельного участка	Значение характеристики
1	2	3
1	Адрес земельного участка	-
1.1	Сведения о местоположении земельного участка (при отсутствии адреса) в структурированном в соответствии с федеральной информационной адресной системой виде	Тверская область
1.2	Дополнительные сведения о местоположении земельного участка	Российская Федерация, Тверская область, муниципальный округ Калининский, территория СНТ Красновский Бор, улица Центральная, земельный участок 27
2	Площадь земельного участка ± величина погрешности определения (вычисления) площади ($P \pm \Delta P$), м ²	636±18.00
3	Формула, примененная для вычисления предельной погрешности определения площади земельного участка, с подставленными значениями и итоговые (вычисленные) значения (ΔP), м ²	$\Delta P = 3.5 * M_t * \sqrt{P} = 3.5 * 0.20 * \sqrt{636} = 18$
4	Площадь земельного участка согласно сведениям Единого государственного реестра недвижимости (Ркад), м ²	703
5	Оценка расхождения P и Ркад (P-Ркад), м ²	67
6	Предельные минимальный и максимальный размеры земельного участка (Рмин и Рмакс), м ²	Рмин = - Рмакс = -
7	Вид (виды) разрешенного использования	-
7.1	Дополнительные сведения об использовании земельного участка	-
8	Кадастровый или иной государственный учетный номер (инвентарный) здания, сооружения, объекта незавершенного строительства, расположенного на земельном участке	69:10:0242401:648 69:10:0242401:649
9	Сведения о земельных участках (землях общего пользования, территории общего пользования), посредством которых обеспечивается доступ	-
10	Иные сведения	-

4. Пояснения к сведениям об уточняемом земельном участке с кадастровым номером 69:10:0242401:84

--

3. Сведения о характеристиках уточняемого земельного участка с кадастровым номером 69:10:0242401:86

№ п/п	Наименование характеристики земельного участка	Значение характеристики
1	2	3
1	Адрес земельного участка	-
1.1	Сведения о местоположении земельного участка (при отсутствии адреса) в структурированном в соответствии с федеральной информационной адресной системой виде	Тверская область
1.2	Дополнительные сведения о местоположении земельного участка	Российская Федерация, Тверская область, муниципальный округ Калининский, территория СНТ Красновский Бор, улица Центральная, земельный участок 29
2	Площадь земельного участка ± величина погрешности определения (вычисления) площади ($P \pm \Delta P$), м ²	610±17.00
3	Формула, примененная для вычисления предельной погрешности определения площади земельного участка, с подставленными значениями и итоговые (вычисленные) значения (ΔP), м ²	$\Delta P = 3.5 * M_t * \sqrt{P} = 3.5 * 0.20 * \sqrt{610} = 17$
4	Площадь земельного участка согласно сведениям Единого государственного реестра недвижимости (Ркад), м ²	590
5	Оценка расхождения Р и Ркад ($P - P_{кад}$), м ²	20
6	Предельные минимальный и максимальный размеры земельного участка (Рмин и Рмакс), м ²	Рмин = - Рмакс = -
7	Вид (виды) разрешенного использования	-
7.1	Дополнительные сведения об использовании земельного участка	-
8	Кадастровый или иной государственный учетный номер (инвентарный) здания, сооружения, объекта незавершенного строительства, расположенного на земельном участке	69:10:0242401:560
9	Сведения о земельных участках (землях общего пользования, территории общего пользования), посредством которых обеспечивается доступ	-
10	Иные сведения	-

4. Пояснения к сведениям об уточняемом земельном участке с кадастровым номером 69:10:0242401:86

--

3. Сведения о характеристиках уточняемого земельного участка с кадастровым номером 69:10:0242401:88

№ п/п	Наименование характеристики земельного участка	Значение характеристики
1	2	3
1	Адрес земельного участка	-
1.1	Сведения о местоположении земельного участка (при отсутствии адреса) в структурированном в соответствии с федеральной информационной адресной системой виде	Тверская область
1.2	Дополнительные сведения о местоположении земельного участка	Российская Федерация, Тверская область, муниципальный округ Калининский, территория СНТ Красновский Бор, улица Центральная, земельный участок 31
2	Площадь земельного участка ± величина погрешности определения (вычисления) площади ($P \pm \Delta P$), м ²	608±17.00
3	Формула, примененная для вычисления предельной погрешности определения площади земельного участка, с подставленными значениями и итоговые (вычисленные) значения (ΔP), м ²	$\Delta P = 3.5 * M_t * \sqrt{P} = 3.5 * 0.20 * \sqrt{608} = 17$
4	Площадь земельного участка согласно сведениям Единого государственного реестра недвижимости (Ркад), м ²	590
5	Оценка расхождения Р и Ркад (Р-Ркад), м ²	18
6	Предельные минимальный и максимальный размеры земельного участка (Рмин и Рмакс), м ²	Рмин = - Рмакс = -
7	Вид (виды) разрешенного использования	-
7.1	Дополнительные сведения об использовании земельного участка	-
8	Кадастровый или иной государственный учетный номер (инвентарный) здания, сооружения, объекта незавершенного строительства, расположенного на земельном участке	69:10:0242401:587
9	Сведения о земельных участках (землях общего пользования, территории общего пользования), посредством которых обеспечивается доступ	-
10	Иные сведения	-

4. Пояснения к сведениям об уточняемом земельном участке с кадастровым номером 69:10:0242401:88

--

3. Сведения о характеристиках уточняемого земельного участка с кадастровым номером 69:10:0242401:90

№ п/п	Наименование характеристики земельного участка	Значение характеристики
1	2	3
1	Адрес земельного участка	-
1.1	Сведения о местоположении земельного участка (при отсутствии адреса) в структурированном в соответствии с федеральной информационной адресной системой виде	Тверская область
1.2	Дополнительные сведения о местоположении земельного участка	Российская Федерация, Тверская область, муниципальный округ Калининский, территория СНТ Красновский Бор, улица Центральная, земельный участок 33
2	Площадь земельного участка ± величина погрешности определения (вычисления) площади ($P \pm \Delta P$), м ²	590±17.00
3	Формула, примененная для вычисления предельной погрешности определения площади земельного участка, с подставленными значениями и итоговые (вычисленные) значения (ΔP), м ²	$\Delta P = 3.5 * M_t * \sqrt{P} = 3.5 * 0.20 * \sqrt{590} = 17$
4	Площадь земельного участка согласно сведениям Единого государственного реестра недвижимости ($P_{\text{кад}}$), м ²	590
5	Оценка расхождения P и $P_{\text{кад}}$ ($P - P_{\text{кад}}$), м ²	0
6	Предельные минимальный и максимальный размеры земельного участка ($P_{\text{мин}}$ и $P_{\text{макс}}$), м ²	$P_{\text{мин}} = -$ $P_{\text{макс}} = -$
7	Вид (виды) разрешенного использования	-
7.1	Дополнительные сведения об использовании земельного участка	-
8	Кадастровый или иной государственный учетный номер (инвентарный) здания, сооружения, объекта незавершенного строительства, расположенного на земельном участке	69:10:0242401:497 69:10:0242401:498
9	Сведения о земельных участках (землях общего пользования, территории общего пользования), посредством которых обеспечивается доступ	-
10	Иные сведения	-

4. Пояснения к сведениям об уточняемом земельном участке с кадастровым номером 69:10:0242401:90

--

3. Сведения о характеристиках уточняемого земельного участка с кадастровым номером 69:10:0242401:91

№ п/п	Наименование характеристики земельного участка	Значение характеристики
1	2	3
1	Адрес земельного участка	-
1.1	Сведения о местоположении земельного участка (при отсутствии адреса) в структурированном в соответствии с федеральной информационной адресной системой виде	Тверская область
1.2	Дополнительные сведения о местоположении земельного участка	Российская Федерация, Тверская область, муниципальный округ Калининский, территория СНТ Красновский Бор, земельный участок 121
2	Площадь земельного участка ± величина погрешности определения (вычисления) площади ($P \pm \Delta P$), м ²	300±12.00
3	Формула, примененная для вычисления предельной погрешности определения площади земельного участка, с подставленными значениями и итоговые (вычисленные) значения (ΔP), м ²	$\Delta P = 3.5 * M_t * \sqrt{P} = 3.5 * 0.20 * \sqrt{300} = 12$
4	Площадь земельного участка согласно сведениям Единого государственного реестра недвижимости (Ркад), м ²	300
5	Оценка расхождения Р и Ркад (Р-Ркад), м ²	0
6	Предельные минимальный и максимальный размеры земельного участка (Рмин и Рмакс), м ²	Рмин = - Рмакс = -
7	Вид (виды) разрешенного использования	-
7.1	Дополнительные сведения об использовании земельного участка	-
8	Кадастровый или иной государственный учетный номер (инвентарный) здания, сооружения, объекта незавершенного строительства, расположенного на земельном участке	-
9	Сведения о земельных участках (землях общего пользования, территории общего пользования), посредством которых обеспечивается доступ	-
10	Иные сведения	-

4. Пояснения к сведениям об уточняемом земельном участке с кадастровым номером 69:10:0242401:91

--

3. Сведения о характеристиках уточняемого земельного участка с кадастровым номером 69:10:0242401:94

№ п/п	Наименование характеристики земельного участка	Значение характеристики
1	2	3
1	Адрес земельного участка	-
1.1	Сведения о местоположении земельного участка (при отсутствии адреса) в структурированном в соответствии с федеральной информационной адресной системой виде	Тверская область
1.2	Дополнительные сведения о местоположении земельного участка	Российская Федерация, Тверская область, муниципальный округ Калининский, территория СНТ Красновский Бор, улица Центральная, земельный участок 37
2	Площадь земельного участка ± величина погрешности определения (вычисления) площади ($P \pm \Delta P$), м ²	630±18.00
3	Формула, примененная для вычисления предельной погрешности определения площади земельного участка, с подставленными значениями и итоговые (вычисленные) значения (ΔP), м ²	$\Delta P = 3.5 * M_t * \sqrt{P} = 3.5 * 0.20 * \sqrt{630} = 18$
4	Площадь земельного участка согласно сведениям Единого государственного реестра недвижимости ($P_{\text{кад}}$), м ²	590
5	Оценка расхождения P и $P_{\text{кад}}$ ($P - P_{\text{кад}}$), м ²	40
6	Предельные минимальный и максимальный размеры земельного участка ($P_{\text{мин}}$ и $P_{\text{макс}}$), м ²	$P_{\text{мин}} = -$ $P_{\text{макс}} = -$
7	Вид (виды) разрешенного использования	-
7.1	Дополнительные сведения об использовании земельного участка	-
8	Кадастровый или иной государственный учетный номер (инвентарный) здания, сооружения, объекта незавершенного строительства, расположенного на земельном участке	69:10:0242401:626
9	Сведения о земельных участках (землях общего пользования, территории общего пользования), посредством которых обеспечивается доступ	-
10	Иные сведения	-

4. Пояснения к сведениям об уточняемом земельном участке с кадастровым номером 69:10:0242401:94

--

3. Сведения о характеристиках уточняемого земельного участка с кадастровым номером 69:10:0242401:95

№ п/п	Наименование характеристики земельного участка	Значение характеристики
1	2	3
1	Адрес земельного участка	-
1.1	Сведения о местоположении земельного участка (при отсутствии адреса) в структурированном в соответствии с федеральной информационной адресной системой виде	Тверская область
1.2	Дополнительные сведения о местоположении земельного участка	Российская Федерация, Тверская область, муниципальный округ Калининский, территория СНТ Красновский Бор, улица Центральная, земельный участок 38
2	Площадь земельного участка ± величина погрешности определения (вычисления) площади ($P \pm \Delta P$), м ²	613±17.00
3	Формула, примененная для вычисления предельной погрешности определения площади земельного участка, с подставленными значениями и итоговые (вычисленные) значения (ΔP), м ²	$\Delta P = 3.5 * M_t * \sqrt{P} = 3.5 * 0.20 * \sqrt{613} = 17$
4	Площадь земельного участка согласно сведениям Единого государственного реестра недвижимости (Ркад), м ²	590
5	Оценка расхождения Р и Ркад (Р-Ркад), м ²	23
6	Предельные минимальный и максимальный размеры земельного участка (Рмин и Рмакс), м ²	Рмин = - Рмакс = -
7	Вид (виды) разрешенного использования	-
7.1	Дополнительные сведения об использовании земельного участка	-
8	Кадастровый или иной государственный учетный номер (инвентарный) здания, сооружения, объекта незавершенного строительства, расположенного на земельном участке	69:10:0242401:483
9	Сведения о земельных участках (землях общего пользования, территории общего пользования), посредством которых обеспечивается доступ	-
10	Иные сведения	-

4. Пояснения к сведениям об уточняемом земельном участке с кадастровым номером 69:10:0242401:95

--

3. Сведения о характеристиках уточняемого земельного участка с кадастровым номером 69:10:0242401:97

№ п/п	Наименование характеристики земельного участка	Значение характеристики
1	2	3
1	Адрес земельного участка	-
1.1	Сведения о местоположении земельного участка (при отсутствии адреса) в структурированном в соответствии с федеральной информационной адресной системой виде	Тверская область
1.2	Дополнительные сведения о местоположении земельного участка	Российская Федерация, Тверская область, муниципальный округ Калининский, территория СНТ Красновский Бор, улица Центральная, земельный участок 40
2	Площадь земельного участка ± величина погрешности определения (вычисления) площади ($P \pm \Delta P$), м ²	578±17.00
3	Формула, примененная для вычисления предельной погрешности определения площади земельного участка, с подставленными значениями и итоговые (вычисленные) значения (ΔP), м ²	$\Delta P = 3.5 * M_t * \sqrt{P} = 3.5 * 0.20 * \sqrt{578} = 17$
4	Площадь земельного участка согласно сведениям Единого государственного реестра недвижимости (Ркад), м ²	590
5	Оценка расхождения Р и Ркад (Р-Ркад), м ²	12
6	Предельные минимальный и максимальный размеры земельного участка (Рмин и Рмакс), м ²	Рмин = - Рмакс = -
7	Вид (виды) разрешенного использования	-
7.1	Дополнительные сведения об использовании земельного участка	-
8	Кадастровый или иной государственный учетный номер (инвентарный) здания, сооружения, объекта незавершенного строительства, расположенного на земельном участке	69:10:0242401:461
9	Сведения о земельных участках (землях общего пользования, территории общего пользования), посредством которых обеспечивается доступ	-
10	Иные сведения	-

4. Пояснения к сведениям об уточняемом земельном участке с кадастровым номером 69:10:0242401:97

--

3. Сведения о характеристиках уточняемого земельного участка с кадастровым номером 69:10:0242401:98

№ п/п	Наименование характеристики земельного участка	Значение характеристики
1	2	3
1	Адрес земельного участка	-
1.1	Сведения о местоположении земельного участка (при отсутствии адреса) в структурированном в соответствии с федеральной информационной адресной системой виде	Тверская область
1.2	Дополнительные сведения о местоположении земельного участка	Российская Федерация, Тверская область, муниципальный округ Калининский, территория СНТ Красновский Бор, улица Центральная, земельный участок 41
2	Площадь земельного участка ± величина погрешности определения (вычисления) площади ($P \pm \Delta P$), м ²	643±18.00
3	Формула, примененная для вычисления предельной погрешности определения площади земельного участка, с подставленными значениями и итоговые (вычисленные) значения (ΔP), м ²	$\Delta P = 3.5 * M_t * \sqrt{P} = 3.5 * 0.20 * \sqrt{643} = 18$
4	Площадь земельного участка согласно сведениям Единого государственного реестра недвижимости (Ркад), м ²	590
5	Оценка расхождения Р и Ркад (Р-Ркад), м ²	53
6	Предельные минимальный и максимальный размеры земельного участка (Рмин и Рмакс), м ²	Рмин = - Рмакс = -
7	Вид (виды) разрешенного использования	-
7.1	Дополнительные сведения об использовании земельного участка	-
8	Кадастровый или иной государственный учетный номер (инвентарный) здания, сооружения, объекта незавершенного строительства, расположенного на земельном участке	69:10:0242401:661
9	Сведения о земельных участках (землях общего пользования, территории общего пользования), посредством которых обеспечивается доступ	-
10	Иные сведения	-

4. Пояснения к сведениям об уточняемом земельном участке с кадастровым номером 69:10:0242401:98

--

3. Сведения о характеристиках уточняемого земельного участка с кадастровым номером 69:10:0242401:104

№ п/п	Наименование характеристики земельного участка	Значение характеристики
1	2	3
1	Адрес земельного участка	-
1.1	Сведения о местоположении земельного участка (при отсутствии адреса) в структурированном в соответствии с федеральной информационной адресной системой виде	Тверская область
1.2	Дополнительные сведения о местоположении земельного участка	Российская Федерация, Тверская область, муниципальный округ Калининский, территория СНТ Красновский Бор, улица Центральная, земельный участок 47
2	Площадь земельного участка ± величина погрешности определения (вычисления) площади ($P \pm \Delta P$), м ²	601±17.00
3	Формула, примененная для вычисления предельной погрешности определения площади земельного участка, с подставленными значениями и итоговые (вычисленные) значения (ΔP), м ²	$\Delta P = 3.5 * M_t * \sqrt{P} = 3.5 * 0.20 * \sqrt{601} = 17$
4	Площадь земельного участка согласно сведениям Единого государственного реестра недвижимости (Ркад), м ²	590
5	Оценка расхождения Р и Ркад (Р-Ркад), м ²	11
6	Предельные минимальный и максимальный размеры земельного участка (Рмин и Рмакс), м ²	Рмин = - Рмакс = -
7	Вид (виды) разрешенного использования	-
7.1	Дополнительные сведения об использовании земельного участка	-
8	Кадастровый или иной государственный учетный номер (инвентарный) здания, сооружения, объекта незавершенного строительства, расположенного на земельном участке	69:10:0102401:147
9	Сведения о земельных участках (землях общего пользования, территории общего пользования), посредством которых обеспечивается доступ	-
10	Иные сведения	-

4. Пояснения к сведениям об уточняемом земельном участке с кадастровым номером 69:10:0242401:104

--

3. Сведения о характеристиках уточняемого земельного участка с кадастровым номером 69:10:0242401:105

№ п/п	Наименование характеристики земельного участка	Значение характеристики
1	2	3
1	Адрес земельного участка	-
1.1	Сведения о местоположении земельного участка (при отсутствии адреса) в структурированном в соответствии с федеральной информационной адресной системой виде	Тверская область
1.2	Дополнительные сведения о местоположении земельного участка	Российская Федерация, Тверская область, муниципальный округ Калининский, территория СНТ Красновский Бор, улица Центральная, земельный участок 48
2	Площадь земельного участка ± величина погрешности определения (вычисления) площади ($P \pm \Delta P$), м ²	590±17.00
3	Формула, примененная для вычисления предельной погрешности определения площади земельного участка, с подставленными значениями и итоговые (вычисленные) значения (ΔP), м ²	$\Delta P = 3.5 * M_t * \sqrt{P} = 3.5 * 0.20 * \sqrt{590} = 17$
4	Площадь земельного участка согласно сведениям Единого государственного реестра недвижимости ($P_{\text{кад}}$), м ²	590
5	Оценка расхождения P и $P_{\text{кад}}$ ($P - P_{\text{кад}}$), м ²	0
6	Предельные минимальный и максимальный размеры земельного участка ($P_{\text{мин}}$ и $P_{\text{макс}}$), м ²	$P_{\text{мин}} = -$ $P_{\text{макс}} = -$
7	Вид (виды) разрешенного использования	-
7.1	Дополнительные сведения об использовании земельного участка	-
8	Кадастровый или иной государственный учетный номер (инвентарный) здания, сооружения, объекта незавершенного строительства, расположенного на земельном участке	-
9	Сведения о земельных участках (землях общего пользования, территории общего пользования), посредством которых обеспечивается доступ	-
10	Иные сведения	-

4. Пояснения к сведениям об уточняемом земельном участке с кадастровым номером 69:10:0242401:105

--

3. Сведения о характеристиках уточняемого земельного участка с кадастровым номером 69:10:0242401:106

№ п/п	Наименование характеристики земельного участка	Значение характеристики
1	2	3
1	Адрес земельного участка	-
1.1	Сведения о местоположении земельного участка (при отсутствии адреса) в структурированном в соответствии с федеральной информационной адресной системой виде	Тверская область
1.2	Дополнительные сведения о местоположении земельного участка	Российская Федерация, Тверская область, муниципальный округ Калининский, территория СНТ Красновский Бор, улица Центральная, земельный участок 49
2	Площадь земельного участка ± величина погрешности определения (вычисления) площади ($P \pm \Delta P$), м ²	643±18.00
3	Формула, примененная для вычисления предельной погрешности определения площади земельного участка, с подставленными значениями и итоговые (вычисленные) значения (ΔP), м ²	$\Delta P = 3.5 * M_t * \sqrt{P} = 3.5 * 0.20 * \sqrt{643} = 18$
4	Площадь земельного участка согласно сведениям Единого государственного реестра недвижимости ($P_{\text{кад}}$), м ²	590
5	Оценка расхождения P и $P_{\text{кад}}$ ($P - P_{\text{кад}}$), м ²	53
6	Предельные минимальный и максимальный размеры земельного участка ($P_{\text{мин}}$ и $P_{\text{макс}}$), м ²	$P_{\text{мин}} = -$ $P_{\text{макс}} = -$
7	Вид (виды) разрешенного использования	-
7.1	Дополнительные сведения об использовании земельного участка	-
8	Кадастровый или иной государственный учетный номер (инвентарный) здания, сооружения, объекта незавершенного строительства, расположенного на земельном участке	69:10:0242401:601
9	Сведения о земельных участках (землях общего пользования, территории общего пользования), посредством которых обеспечивается доступ	-
10	Иные сведения	-

4. Пояснения к сведениям об уточняемом земельном участке с кадастровым номером 69:10:0242401:106

--

3. Сведения о характеристиках уточняемого земельного участка с кадастровым номером 69:10:0242401:110

№ п/п	Наименование характеристики земельного участка	Значение характеристики
1	2	3
1	Адрес земельного участка	-
1.1	Сведения о местоположении земельного участка (при отсутствии адреса) в структурированном в соответствии с федеральной информационной адресной системой виде	Тверская область
1.2	Дополнительные сведения о местоположении земельного участка	Российская Федерация, Тверская область, муниципальный округ Калининский, территория СНТ Красновский Бор, улица Центральная, земельный участок 53
2	Площадь земельного участка ± величина погрешности определения (вычисления) площади ($P \pm \Delta P$), м ²	590±17.00
3	Формула, примененная для вычисления предельной погрешности определения площади земельного участка, с подставленными значениями и итоговые (вычисленные) значения (ΔP), м ²	$\Delta P = 3.5 * M_t * \sqrt{P} = 3.5 * 0.20 * \sqrt{590} = 17$
4	Площадь земельного участка согласно сведениям Единого государственного реестра недвижимости ($P_{\text{кад}}$), м ²	20
5	Оценка расхождения P и $P_{\text{кад}}$ ($P - P_{\text{кад}}$), м ²	570
6	Предельные минимальный и максимальный размеры земельного участка ($P_{\text{мин}}$ и $P_{\text{макс}}$), м ²	$P_{\text{мин}} = -$ $P_{\text{макс}} = -$
7	Вид (виды) разрешенного использования	-
7.1	Дополнительные сведения об использовании земельного участка	-
8	Кадастровый или иной государственный учетный номер (инвентарный) здания, сооружения, объекта незавершенного строительства, расположенного на земельном участке	-
9	Сведения о земельных участках (землях общего пользования, территории общего пользования), посредством которых обеспечивается доступ	-
10	Иные сведения	-

4. Пояснения к сведениям об уточняемом земельном участке с кадастровым номером 69:10:0242401:110

--

3. Сведения о характеристиках уточняемого земельного участка с кадастровым номером 69:10:0242401:118

№ п/п	Наименование характеристики земельного участка	Значение характеристики
1	2	3
1	Адрес земельного участка	-
1.1	Сведения о местоположении земельного участка (при отсутствии адреса) в структурированном в соответствии с федеральной информационной адресной системой виде	Тверская область
1.2	Дополнительные сведения о местоположении земельного участка	Российская Федерация, Тверская область, муниципальный округ Калининский, территория СНТ Красновский Бор, улица Луговая, земельный участок 2
2	Площадь земельного участка ± величина погрешности определения (вычисления) площади ($P \pm \Delta P$), м ²	935±21.00
3	Формула, примененная для вычисления предельной погрешности определения площади земельного участка, с подставленными значениями и итоговые (вычисленные) значения (ΔP), м ²	$\Delta P = 3.5 * M_t * \sqrt{P} = 3.5 * 0.20 * \sqrt{935} = 21$
4	Площадь земельного участка согласно сведениям Единого государственного реестра недвижимости (Ркад), м ²	935
5	Оценка расхождения Р и Ркад (Р-Ркад), м ²	0
6	Предельные минимальный и максимальный размеры земельного участка (Рмин и Рмакс), м ²	Рмин = - Рмакс = -
7	Вид (виды) разрешенного использования	-
7.1	Дополнительные сведения об использовании земельного участка	-
8	Кадастровый или иной государственный учетный номер (инвентарный) здания, сооружения, объекта незавершенного строительства, расположенного на земельном участке	69:10:0242401:593
9	Сведения о земельных участках (землях общего пользования, территории общего пользования), посредством которых обеспечивается доступ	-
10	Иные сведения	-

4. Пояснения к сведениям об уточняемом земельном участке с кадастровым номером 69:10:0242401:118

--

3. Сведения о характеристиках уточняемого земельного участка с кадастровым номером 69:10:0242401:121

№ п/п	Наименование характеристики земельного участка	Значение характеристики
1	2	3
1	Адрес земельного участка	-
1.1	Сведения о местоположении земельного участка (при отсутствии адреса) в структурированном в соответствии с федеральной информационной адресной системой виде	Тверская область
1.2	Дополнительные сведения о местоположении земельного участка	Российская Федерация, Тверская область, муниципальный округ Калининский, территория СНТ Красновский Бор, улица Луговая, земельный участок 5
2	Площадь земельного участка ± величина погрешности определения (вычисления) площади ($P \pm \Delta P$), м ²	653±18.00
3	Формула, примененная для вычисления предельной погрешности определения площади земельного участка, с подставленными значениями и итоговые (вычисленные) значения (ΔP), м ²	$\Delta P = 3.5 * M_t * \sqrt{P} = 3.5 * 0.20 * \sqrt{653} = 18$
4	Площадь земельного участка согласно сведениям Единого государственного реестра недвижимости (Ркад), м ²	653
5	Оценка расхождения Р и Ркад ($P - P_{кад}$), м ²	0
6	Предельные минимальный и максимальный размеры земельного участка (Рмин и Рмакс), м ²	Рмин = - Рмакс = -
7	Вид (виды) разрешенного использования	-
7.1	Дополнительные сведения об использовании земельного участка	-
8	Кадастровый или иной государственный учетный номер (инвентарный) здания, сооружения, объекта незавершенного строительства, расположенного на земельном участке	69:10:0242401:555
9	Сведения о земельных участках (землях общего пользования, территории общего пользования), посредством которых обеспечивается доступ	-
10	Иные сведения	-

4. Пояснения к сведениям об уточняемом земельном участке с кадастровым номером 69:10:0242401:121

--

3. Сведения о характеристиках уточняемого земельного участка с кадастровым номером 69:10:0242401:123

№ п/п	Наименование характеристики земельного участка	Значение характеристики
1	2	3
1	Адрес земельного участка	-
1.1	Сведения о местоположении земельного участка (при отсутствии адреса) в структурированном в соответствии с федеральной информационной адресной системой виде	Тверская область
1.2	Дополнительные сведения о местоположении земельного участка	Российская Федерация, Тверская область, муниципальный округ Калининский, территория СНТ Красновский Бор, улица Луговая, земельный участок 7
2	Площадь земельного участка ± величина погрешности определения (вычисления) площади ($P \pm \Delta P$), м ²	631±18.00
3	Формула, примененная для вычисления предельной погрешности определения площади земельного участка, с подставленными значениями и итоговые (вычисленные) значения (ΔP), м ²	$\Delta P = 3.5 * M_t * \sqrt{P} = 3.5 * 0.20 * \sqrt{631} = 18$
4	Площадь земельного участка согласно сведениям Единого государственного реестра недвижимости ($P_{\text{кад}}$), м ²	590
5	Оценка расхождения P и $P_{\text{кад}}$ ($P - P_{\text{кад}}$), м ²	41
6	Предельные минимальный и максимальный размеры земельного участка ($P_{\text{мин}}$ и $P_{\text{макс}}$), м ²	$P_{\text{мин}} = -$ $P_{\text{макс}} = -$
7	Вид (виды) разрешенного использования	-
7.1	Дополнительные сведения об использовании земельного участка	-
8	Кадастровый или иной государственный учетный номер (инвентарный) здания, сооружения, объекта незавершенного строительства, расположенного на земельном участке	69:10:0242401:517
9	Сведения о земельных участках (землях общего пользования, территории общего пользования), посредством которых обеспечивается доступ	-
10	Иные сведения	-

4. Пояснения к сведениям об уточняемом земельном участке с кадастровым номером 69:10:0242401:123

--

3. Сведения о характеристиках уточняемого земельного участка с кадастровым номером 69:10:0242401:125

№ п/п	Наименование характеристики земельного участка	Значение характеристики
1	2	3
1	Адрес земельного участка	-
1.1	Сведения о местоположении земельного участка (при отсутствии адреса) в структурированном в соответствии с федеральной информационной адресной системой виде	Тверская область
1.2	Дополнительные сведения о местоположении земельного участка	Российская Федерация, Тверская область, муниципальный округ Калининский, территория СНТ Красновский Бор, улица Луговая, земельный участок 9
2	Площадь земельного участка ± величина погрешности определения (вычисления) площади ($P \pm \Delta P$), м ²	774±19.00
3	Формула, примененная для вычисления предельной погрешности определения площади земельного участка, с подставленными значениями и итоговые (вычисленные) значения (ΔP), м ²	$\Delta P = 3.5 * M_t * \sqrt{P} = 3.5 * 0.20 * \sqrt{774} = 19$
4	Площадь земельного участка согласно сведениям Единого государственного реестра недвижимости (Ркад), м ²	774
5	Оценка расхождения P и Ркад (P-Ркад), м ²	0
6	Предельные минимальный и максимальный размеры земельного участка (Рмин и Рмакс), м ²	Рмин = - Рмакс = -
7	Вид (виды) разрешенного использования	-
7.1	Дополнительные сведения об использовании земельного участка	-
8	Кадастровый или иной государственный учетный номер (инвентарный) здания, сооружения, объекта незавершенного строительства, расположенного на земельном участке	69:10:0242401:613
9	Сведения о земельных участках (землях общего пользования, территории общего пользования), посредством которых обеспечивается доступ	-
10	Иные сведения	-

4. Пояснения к сведениям об уточняемом земельном участке с кадастровым номером 69:10:0242401:125

--

3. Сведения о характеристиках уточняемого земельного участка с кадастровым номером 69:10:0242401:126

№ п/п	Наименование характеристики земельного участка	Значение характеристики
1	2	3
1	Адрес земельного участка	-
1.1	Сведения о местоположении земельного участка (при отсутствии адреса) в структурированном в соответствии с федеральной информационной адресной системой виде	Тверская область
1.2	Дополнительные сведения о местоположении земельного участка	Российская Федерация, Тверская область, муниципальный округ Калининский, территория СНТ Красновский Бор, улица Луговая, земельный участок 10
2	Площадь земельного участка ± величина погрешности определения (вычисления) площади ($P \pm \Delta P$), м ²	610±17.00
3	Формула, примененная для вычисления предельной погрешности определения площади земельного участка, с подставленными значениями и итоговые (вычисленные) значения (ΔP), м ²	$\Delta P = 3.5 * M_t * \sqrt{P} = 3.5 * 0.20 * \sqrt{610} = 17$
4	Площадь земельного участка согласно сведениям Единого государственного реестра недвижимости (Ркад), м ²	590
5	Оценка расхождения Р и Ркад (Р-Ркад), м ²	20
6	Предельные минимальный и максимальный размеры земельного участка (Рмин и Рмакс), м ²	Рмин = - Рмакс = -
7	Вид (виды) разрешенного использования	-
7.1	Дополнительные сведения об использовании земельного участка	-
8	Кадастровый или иной государственный учетный номер (инвентарный) здания, сооружения, объекта незавершенного строительства, расположенного на земельном участке	69:10:0242401:575
9	Сведения о земельных участках (землях общего пользования, территории общего пользования), посредством которых обеспечивается доступ	-
10	Иные сведения	-

4. Пояснения к сведениям об уточняемом земельном участке с кадастровым номером 69:10:0242401:126

--

3. Сведения о характеристиках уточняемого земельного участка с кадастровым номером 69:10:0242401:128

№ п/п	Наименование характеристики земельного участка	Значение характеристики
1	2	3
1	Адрес земельного участка	-
1.1	Сведения о местоположении земельного участка (при отсутствии адреса) в структурированном в соответствии с федеральной информационной адресной системой виде	Тверская область
1.2	Дополнительные сведения о местоположении земельного участка	Российская Федерация, Тверская область, муниципальный округ Калининский, территория СНТ Красновский Бор, улица Луговая, земельный участок 12
2	Площадь земельного участка ± величина погрешности определения (вычисления) площади ($P \pm \Delta P$), м ²	618±17.00
3	Формула, примененная для вычисления предельной погрешности определения площади земельного участка, с подставленными значениями и итоговые (вычисленные) значения (ΔP), м ²	$\Delta P = 3.5 * M_t * \sqrt{P} = 3.5 * 0.20 * \sqrt{618} = 17$
4	Площадь земельного участка согласно сведениям Единого государственного реестра недвижимости (Ркад), м ²	590
5	Оценка расхождения Р и Ркад (Р-Ркад), м ²	28
6	Предельные минимальный и максимальный размеры земельного участка (Рмин и Рмакс), м ²	Рмин = - Рмакс = -
7	Вид (виды) разрешенного использования	-
7.1	Дополнительные сведения об использовании земельного участка	-
8	Кадастровый или иной государственный учетный номер (инвентарный) здания, сооружения, объекта незавершенного строительства, расположенного на земельном участке	69:10:0242401:927
9	Сведения о земельных участках (землях общего пользования, территории общего пользования), посредством которых обеспечивается доступ	-
10	Иные сведения	-

4. Пояснения к сведениям об уточняемом земельном участке с кадастровым номером 69:10:0242401:128

--

3. Сведения о характеристиках уточняемого земельного участка с кадастровым номером 69:10:0242401:130

№ п/п	Наименование характеристики земельного участка	Значение характеристики
1	2	3
1	Адрес земельного участка	-
1.1	Сведения о местоположении земельного участка (при отсутствии адреса) в структурированном в соответствии с федеральной информационной адресной системой виде	Тверская область
1.2	Дополнительные сведения о местоположении земельного участка	Российская Федерация, Тверская область, муниципальный округ Калининский, территория СНТ Красновский Бор, улица Луговая, земельный участок 14
2	Площадь земельного участка ± величина погрешности определения (вычисления) площади ($P \pm \Delta P$), м ²	613±17.00
3	Формула, примененная для вычисления предельной погрешности определения площади земельного участка, с подставленными значениями и итоговые (вычисленные) значения (ΔP), м ²	$\Delta P = 3.5 * M_t * \sqrt{P} = 3.5 * 0.20 * \sqrt{613} = 17$
4	Площадь земельного участка согласно сведениям Единого государственного реестра недвижимости (Ркад), м ²	590
5	Оценка расхождения Р и Ркад (Р-Ркад), м ²	23
6	Предельные минимальный и максимальный размеры земельного участка (Рмин и Рмакс), м ²	Рмин = - Рмакс = -
7	Вид (виды) разрешенного использования	-
7.1	Дополнительные сведения об использовании земельного участка	-
8	Кадастровый или иной государственный учетный номер (инвентарный) здания, сооружения, объекта незавершенного строительства, расположенного на земельном участке	69:10:0242401:617
9	Сведения о земельных участках (землях общего пользования, территории общего пользования), посредством которых обеспечивается доступ	-
10	Иные сведения	-

4. Пояснения к сведениям об уточняемом земельном участке с кадастровым номером 69:10:0242401:130

--

3. Сведения о характеристиках уточняемого земельного участка с кадастровым номером 69:10:0242401:132

№ п/п	Наименование характеристики земельного участка	Значение характеристики
1	2	3
1	Адрес земельного участка	-
1.1	Сведения о местоположении земельного участка (при отсутствии адреса) в структурированном в соответствии с федеральной информационной адресной системой виде	Тверская область
1.2	Дополнительные сведения о местоположении земельного участка	Российская Федерация, Тверская область, муниципальный округ Калининский, территория СНТ Красновский Бор, улица Луговая, земельный участок 16
2	Площадь земельного участка ± величина погрешности определения (вычисления) площади ($P \pm \Delta P$), м ²	617±17.00
3	Формула, примененная для вычисления предельной погрешности определения площади земельного участка, с подставленными значениями и итоговые (вычисленные) значения (ΔP), м ²	$\Delta P = 3.5 * M_t * \sqrt{P} = 3.5 * 0.20 * \sqrt{617} = 17$
4	Площадь земельного участка согласно сведениям Единого государственного реестра недвижимости (Ркад), м ²	590
5	Оценка расхождения Р и Ркад (Р-Ркад), м ²	27
6	Предельные минимальный и максимальный размеры земельного участка (Рмин и Рмакс), м ²	Рмин = - Рмакс = -
7	Вид (виды) разрешенного использования	-
7.1	Дополнительные сведения об использовании земельного участка	-
8	Кадастровый или иной государственный учетный номер (инвентарный) здания, сооружения, объекта незавершенного строительства, расположенного на земельном участке	69:10:0242401:618
9	Сведения о земельных участках (землях общего пользования, территории общего пользования), посредством которых обеспечивается доступ	-
10	Иные сведения	-

4. Пояснения к сведениям об уточняемом земельном участке с кадастровым номером 69:10:0242401:132

--

3. Сведения о характеристиках уточняемого земельного участка с кадастровым номером 69:10:0242401:131

№ п/п	Наименование характеристики земельного участка	Значение характеристики
1	2	3
1	Адрес земельного участка	-
1.1	Сведения о местоположении земельного участка (при отсутствии адреса) в структурированном в соответствии с федеральной информационной адресной системой виде	Тверская область
1.2	Дополнительные сведения о местоположении земельного участка	Российская Федерация, Тверская область, муниципальный округ Калининский, территория СНТ Красновский Бор, улица Луговая, земельный участок 15
2	Площадь земельного участка ± величина погрешности определения (вычисления) площади ($P \pm \Delta P$), м ²	599±17.00
3	Формула, примененная для вычисления предельной погрешности определения площади земельного участка, с подставленными значениями и итоговые (вычисленные) значения (ΔP), м ²	$\Delta P = 3.5 * M_t * \sqrt{P} = 3.5 * 0.20 * \sqrt{599} = 17$
4	Площадь земельного участка согласно сведениям Единого государственного реестра недвижимости (Ркад), м ²	590
5	Оценка расхождения Р и Ркад (Р-Ркад), м ²	9
6	Предельные минимальный и максимальный размеры земельного участка (Рмин и Рмакс), м ²	Рмин = - Рмакс = -
7	Вид (виды) разрешенного использования	-
7.1	Дополнительные сведения об использовании земельного участка	-
8	Кадастровый или иной государственный учетный номер (инвентарный) здания, сооружения, объекта незавершенного строительства, расположенного на земельном участке	69:10:0242401:592
9	Сведения о земельных участках (землях общего пользования, территории общего пользования), посредством которых обеспечивается доступ	-
10	Иные сведения	-

4. Пояснения к сведениям об уточняемом земельном участке с кадастровым номером 69:10:0242401:131

--

3. Сведения о характеристиках уточняемого земельного участка с кадастровым номером 69:10:0242401:133

№ п/п	Наименование характеристики земельного участка	Значение характеристики
1	2	3
1	Адрес земельного участка	-
1.1	Сведения о местоположении земельного участка (при отсутствии адреса) в структурированном в соответствии с федеральной информационной адресной системой виде	Тверская область
1.2	Дополнительные сведения о местоположении земельного участка	Российская Федерация, Тверская область, муниципальный округ Калининский, территория СНТ Красновский Бор, улица Луговая, земельный участок 17
2	Площадь земельного участка ± величина погрешности определения (вычисления) площади ($P \pm \Delta P$), м ²	616±17.00
3	Формула, примененная для вычисления предельной погрешности определения площади земельного участка, с подставленными значениями и итоговые (вычисленные) значения (ΔP), м ²	$\Delta P = 3.5 * M_t * \sqrt{P} = 3.5 * 0.20 * \sqrt{616} = 17$
4	Площадь земельного участка согласно сведениям Единого государственного реестра недвижимости (Ркад), м ²	590
5	Оценка расхождения Р и Ркад (Р-Ркад), м ²	26
6	Предельные минимальный и максимальный размеры земельного участка (Рмин и Рмакс), м ²	Рмин = - Рмакс = -
7	Вид (виды) разрешенного использования	-
7.1	Дополнительные сведения об использовании земельного участка	-
8	Кадастровый или иной государственный учетный номер (инвентарный) здания, сооружения, объекта незавершенного строительства, расположенного на земельном участке	69:10:0242401:472 69:10:0242401:473
9	Сведения о земельных участках (землях общего пользования, территории общего пользования), посредством которых обеспечивается доступ	-
10	Иные сведения	-

4. Пояснения к сведениям об уточняемом земельном участке с кадастровым номером 69:10:0242401:133

--

3. Сведения о характеристиках уточняемого земельного участка с кадастровым номером 69:10:0242401:135

№ п/п	Наименование характеристики земельного участка	Значение характеристики
1	2	3
1	Адрес земельного участка	-
1.1	Сведения о местоположении земельного участка (при отсутствии адреса) в структурированном в соответствии с федеральной информационной адресной системой виде	Тверская область
1.2	Дополнительные сведения о местоположении земельного участка	Российская Федерация, Тверская область, муниципальный округ Калининский, территория СНТ Красновский Бор, улица Луговая, земельный участок 19
2	Площадь земельного участка ± величина погрешности определения (вычисления) площади ($P \pm \Delta P$), м ²	580±17.00
3	Формула, примененная для вычисления предельной погрешности определения площади земельного участка, с подставленными значениями и итоговые (вычисленные) значения (ΔP), м ²	$\Delta P = 3.5 * M_t * \sqrt{P} = 3.5 * 0.20 * \sqrt{580} = 17$
4	Площадь земельного участка согласно сведениям Единого государственного реестра недвижимости (Ркад), м ²	580
5	Оценка расхождения Р и Ркад (Р-Ркад), м ²	0
6	Предельные минимальный и максимальный размеры земельного участка (Рмин и Рмакс), м ²	Рмин = - Рмакс = -
7	Вид (виды) разрешенного использования	-
7.1	Дополнительные сведения об использовании земельного участка	-
8	Кадастровый или иной государственный учетный номер (инвентарный) здания, сооружения, объекта незавершенного строительства, расположенного на земельном участке	69:10:0242401:576
9	Сведения о земельных участках (землях общего пользования, территории общего пользования), посредством которых обеспечивается доступ	-
10	Иные сведения	-

4. Пояснения к сведениям об уточняемом земельном участке с кадастровым номером 69:10:0242401:135

--

3. Сведения о характеристиках уточняемого земельного участка с кадастровым номером 69:10:0242401:136

№ п/п	Наименование характеристики земельного участка	Значение характеристики
1	2	3
1	Адрес земельного участка	-
1.1	Сведения о местоположении земельного участка (при отсутствии адреса) в структурированном в соответствии с федеральной информационной адресной системой виде	Тверская область
1.2	Дополнительные сведения о местоположении земельного участка	Российская Федерация, Тверская область, муниципальный округ Калининский, территория СНТ Красновский Бор, улица Луговая, земельный участок 20
2	Площадь земельного участка ± величина погрешности определения (вычисления) площади ($P \pm \Delta P$), м ²	615±17.00
3	Формула, примененная для вычисления предельной погрешности определения площади земельного участка, с подставленными значениями и итоговые (вычисленные) значения (ΔP), м ²	$\Delta P = 3.5 * M_t * \sqrt{P} = 3.5 * 0.20 * \sqrt{615} = 17$
4	Площадь земельного участка согласно сведениям Единого государственного реестра недвижимости (Ркад), м ²	590
5	Оценка расхождения Р и Ркад (Р-Ркад), м ²	25
6	Предельные минимальный и максимальный размеры земельного участка (Рмин и Рмакс), м ²	Рмин = - Рмакс = -
7	Вид (виды) разрешенного использования	-
7.1	Дополнительные сведения об использовании земельного участка	-
8	Кадастровый или иной государственный учетный номер (инвентарный) здания, сооружения, объекта незавершенного строительства, расположенного на земельном участке	-
9	Сведения о земельных участках (землях общего пользования, территории общего пользования), посредством которых обеспечивается доступ	-
10	Иные сведения	-

4. Пояснения к сведениям об уточняемом земельном участке с кадастровым номером 69:10:0242401:136

--

3. Сведения о характеристиках уточняемого земельного участка с кадастровым номером 69:10:0242401:137

№ п/п	Наименование характеристики земельного участка	Значение характеристики
1	2	3
1	Адрес земельного участка	-
1.1	Сведения о местоположении земельного участка (при отсутствии адреса) в структурированном в соответствии с федеральной информационной адресной системой виде	Тверская область
1.2	Дополнительные сведения о местоположении земельного участка	Российская Федерация, Тверская область, муниципальный округ Калининский, территория СНТ Красновский Бор, улица Луговая, земельный участок 21
2	Площадь земельного участка ± величина погрешности определения (вычисления) площади ($P \pm \Delta P$), м ²	605±17.00
3	Формула, примененная для вычисления предельной погрешности определения площади земельного участка, с подставленными значениями и итоговые (вычисленные) значения (ΔP), м ²	$\Delta P = 3.5 * M_t * \sqrt{P} = 3.5 * 0.20 * \sqrt{605} = 17$
4	Площадь земельного участка согласно сведениям Единого государственного реестра недвижимости ($P_{\text{кад}}$), м ²	590
5	Оценка расхождения P и $P_{\text{кад}}$ ($P - P_{\text{кад}}$), м ²	15
6	Предельные минимальный и максимальный размеры земельного участка ($P_{\text{мин}}$ и $P_{\text{макс}}$), м ²	$P_{\text{мин}} = -$ $P_{\text{макс}} = -$
7	Вид (виды) разрешенного использования	-
7.1	Дополнительные сведения об использовании земельного участка	-
8	Кадастровый или иной государственный учетный номер (инвентарный) здания, сооружения, объекта незавершенного строительства, расположенного на земельном участке	69:10:0242401:550
9	Сведения о земельных участках (землях общего пользования, территории общего пользования), посредством которых обеспечивается доступ	-
10	Иные сведения	-

4. Пояснения к сведениям об уточняемом земельном участке с кадастровым номером 69:10:0242401:137

--

3. Сведения о характеристиках уточняемого земельного участка с кадастровым номером 69:10:0242401:139

№ п/п	Наименование характеристики земельного участка	Значение характеристики
1	2	3
1	Адрес земельного участка	-
1.1	Сведения о местоположении земельного участка (при отсутствии адреса) в структурированном в соответствии с федеральной информационной адресной системой виде	Тверская область
1.2	Дополнительные сведения о местоположении земельного участка	Российская Федерация, Тверская область, муниципальный округ Калининский, территория СНТ Красновский Бор, улица Луговая, земельный участок 23
2	Площадь земельного участка ± величина погрешности определения (вычисления) площади ($P \pm \Delta P$), м ²	592±17.00
3	Формула, примененная для вычисления предельной погрешности определения площади земельного участка, с подставленными значениями и итоговые (вычисленные) значения (ΔP), м ²	$\Delta P = 3.5 * M_t * \sqrt{P} = 3.5 * 0.20 * \sqrt{592} = 17$
4	Площадь земельного участка согласно сведениям Единого государственного реестра недвижимости (Ркад), м ²	590
5	Оценка расхождения Р и Ркад (Р-Ркад), м ²	2
6	Предельные минимальный и максимальный размеры земельного участка (Рмин и Рмакс), м ²	Рмин = - Рмакс = -
7	Вид (виды) разрешенного использования	-
7.1	Дополнительные сведения об использовании земельного участка	-
8	Кадастровый или иной государственный учетный номер (инвентарный) здания, сооружения, объекта незавершенного строительства, расположенного на земельном участке	69:10:0242401:556
9	Сведения о земельных участках (землях общего пользования, территории общего пользования), посредством которых обеспечивается доступ	-
10	Иные сведения	-

4. Пояснения к сведениям об уточняемом земельном участке с кадастровым номером 69:10:0242401:139

--

3. Сведения о характеристиках уточняемого земельного участка с кадастровым номером 69:10:0242401:916

№ п/п	Наименование характеристики земельного участка	Значение характеристики
1	2	3
1	Адрес земельного участка	-
1.1	Сведения о местоположении земельного участка (при отсутствии адреса) в структурированном в соответствии с федеральной информационной адресной системой виде	Тверская область
1.2	Дополнительные сведения о местоположении земельного участка	Российская Федерация, Тверская область, муниципальный округ Калининский, территория СНТ Красновский Бор, улица Луговая, земельный участок 25
2	Площадь земельного участка ± величина погрешности определения (вычисления) площади ($P \pm \Delta P$), м ²	599±17.00
3	Формула, примененная для вычисления предельной погрешности определения площади земельного участка, с подставленными значениями и итоговые (вычисленные) значения (ΔP), м ²	$\Delta P = 3.5 * M_t * \sqrt{P} = 3.5 * 0.20 * \sqrt{599} = 17$
4	Площадь земельного участка согласно сведениям Единого государственного реестра недвижимости (Ркад), м ²	590
5	Оценка расхождения Р и Ркад (Р-Ркад), м ²	9
6	Предельные минимальный и максимальный размеры земельного участка (Рмин и Рмакс), м ²	Рмин = - Рмакс = -
7	Вид (виды) разрешенного использования	-
7.1	Дополнительные сведения об использовании земельного участка	-
8	Кадастровый или иной государственный учетный номер (инвентарный) здания, сооружения, объекта незавершенного строительства, расположенного на земельном участке	-
9	Сведения о земельных участках (землях общего пользования, территории общего пользования), посредством которых обеспечивается доступ	-
10	Иные сведения	-

4. Пояснения к сведениям об уточняемом земельном участке с кадастровым номером 69:10:0242401:916

--

3. Сведения о характеристиках уточняемого земельного участка с кадастровым номером 69:10:0242401:140

№ п/п	Наименование характеристики земельного участка	Значение характеристики
1	2	3
1	Адрес земельного участка	-
1.1	Сведения о местоположении земельного участка (при отсутствии адреса) в структурированном в соответствии с федеральной информационной адресной системой виде	Тверская область
1.2	Дополнительные сведения о местоположении земельного участка	Российская Федерация, Тверская область, муниципальный округ Калининский, территория СНТ Красновский Бор, земельный участок 140
2	Площадь земельного участка ± величина погрешности определения (вычисления) площади ($P \pm \Delta P$), м ²	300±12.00
3	Формула, примененная для вычисления предельной погрешности определения площади земельного участка, с подставленными значениями и итоговые (вычисленные) значения (ΔP), м ²	$\Delta P = 3.5 * M_t * \sqrt{P} = 3.5 * 0.20 * \sqrt{300} = 12$
4	Площадь земельного участка согласно сведениям Единого государственного реестра недвижимости (Ркад), м ²	300
5	Оценка расхождения Р и Ркад ($P - P_{кад}$), м ²	0
6	Предельные минимальный и максимальный размеры земельного участка (Рмин и Рмакс), м ²	Рмин = - Рмакс = -
7	Вид (виды) разрешенного использования	-
7.1	Дополнительные сведения об использовании земельного участка	-
8	Кадастровый или иной государственный учетный номер (инвентарный) здания, сооружения, объекта незавершенного строительства, расположенного на земельном участке	-
9	Сведения о земельных участках (землях общего пользования, территории общего пользования), посредством которых обеспечивается доступ	-
10	Иные сведения	-

4. Пояснения к сведениям об уточняемом земельном участке с кадастровым номером 69:10:0242401:140

--

3. Сведения о характеристиках уточняемого земельного участка с кадастровым номером 69:10:0242401:452

№ п/п	Наименование характеристики земельного участка	Значение характеристики
1	2	3
1	Адрес земельного участка	-
1.1	Сведения о местоположении земельного участка (при отсутствии адреса) в структурированном в соответствии с федеральной информационной адресной системой виде	Тверская область
1.2	Дополнительные сведения о местоположении земельного участка	Российская Федерация, Тверская область, муниципальный округ Калининский, территория СНТ Красновский Бор, улица Луговая, земельный участок 24
2	Площадь земельного участка ± величина погрешности определения (вычисления) площади ($P \pm \Delta P$), м ²	609±17.00
3	Формула, примененная для вычисления предельной погрешности определения площади земельного участка, с подставленными значениями и итоговые (вычисленные) значения (ΔP), м ²	$\Delta P = 3.5 * M_t * \sqrt{P} = 3.5 * 0.20 * \sqrt{609} = 17$
4	Площадь земельного участка согласно сведениям Единого государственного реестра недвижимости (Ркад), м ²	590
5	Оценка расхождения Р и Ркад (Р-Ркад), м ²	19
6	Предельные минимальный и максимальный размеры земельного участка (Рмин и Рмакс), м ²	Рмин = - Рмакс = -
7	Вид (виды) разрешенного использования	-
7.1	Дополнительные сведения об использовании земельного участка	-
8	Кадастровый или иной государственный учетный номер (инвентарный) здания, сооружения, объекта незавершенного строительства, расположенного на земельном участке	69:10:0242401:479
9	Сведения о земельных участках (землях общего пользования, территории общего пользования), посредством которых обеспечивается доступ	-
10	Иные сведения	-

4. Пояснения к сведениям об уточняемом земельном участке с кадастровым номером 69:10:0242401:452

--

3. Сведения о характеристиках уточняемого земельного участка с кадастровым номером 69:10:0242401:145

№ п/п	Наименование характеристики земельного участка	Значение характеристики
1	2	3
1	Адрес земельного участка	-
1.1	Сведения о местоположении земельного участка (при отсутствии адреса) в структурированном в соответствии с федеральной информационной адресной системой виде	Тверская область
1.2	Дополнительные сведения о местоположении земельного участка	Российская Федерация, Тверская область, муниципальный округ Калининский, территория СНТ Красновский Бор, улица Луговая, земельный участок 29
2	Площадь земельного участка ± величина погрешности определения (вычисления) площади ($P \pm \Delta P$), м ²	601±17.00
3	Формула, примененная для вычисления предельной погрешности определения площади земельного участка, с подставленными значениями и итоговые (вычисленные) значения (ΔP), м ²	$\Delta P = 3.5 * M_t * \sqrt{P} = 3.5 * 0.20 * \sqrt{601} = 17$
4	Площадь земельного участка согласно сведениям Единого государственного реестра недвижимости (Ркад), м ²	590
5	Оценка расхождения Р и Ркад (Р-Ркад), м ²	11
6	Предельные минимальный и максимальный размеры земельного участка (Рмин и Рмакс), м ²	Рмин = - Рмакс = -
7	Вид (виды) разрешенного использования	-
7.1	Дополнительные сведения об использовании земельного участка	-
8	Кадастровый или иной государственный учетный номер (инвентарный) здания, сооружения, объекта незавершенного строительства, расположенного на земельном участке	-
9	Сведения о земельных участках (землях общего пользования, территории общего пользования), посредством которых обеспечивается доступ	-
10	Иные сведения	-

4. Пояснения к сведениям об уточняемом земельном участке с кадастровым номером 69:10:0242401:145

--

3. Сведения о характеристиках уточняемого земельного участка с кадастровым номером 69:10:0242401:147

№ п/п	Наименование характеристики земельного участка	Значение характеристики
1	2	3
1	Адрес земельного участка	-
1.1	Сведения о местоположении земельного участка (при отсутствии адреса) в структурированном в соответствии с федеральной информационной адресной системой виде	Тверская область
1.2	Дополнительные сведения о местоположении земельного участка	Российская Федерация, Тверская область, муниципальный округ Калининский, территория СНТ Красновский Бор, улица Луговая, земельный участок 31
2	Площадь земельного участка ± величина погрешности определения (вычисления) площади ($P \pm \Delta P$), м ²	617±17.00
3	Формула, примененная для вычисления предельной погрешности определения площади земельного участка, с подставленными значениями и итоговые (вычисленные) значения (ΔP), м ²	$\Delta P = 3.5 * M_t * \sqrt{P} = 3.5 * 0.20 * \sqrt{617} = 17$
4	Площадь земельного участка согласно сведениям Единого государственного реестра недвижимости (Ркад), м ²	590
5	Оценка расхождения Р и Ркад (Р-Ркад), м ²	27
6	Предельные минимальный и максимальный размеры земельного участка (Рмин и Рмакс), м ²	Рмин = - Рмакс = -
7	Вид (виды) разрешенного использования	-
7.1	Дополнительные сведения об использовании земельного участка	-
8	Кадастровый или иной государственный учетный номер (инвентарный) здания, сооружения, объекта незавершенного строительства, расположенного на земельном участке	69:10:0242401:549
9	Сведения о земельных участках (землях общего пользования, территории общего пользования), посредством которых обеспечивается доступ	-
10	Иные сведения	-

4. Пояснения к сведениям об уточняемом земельном участке с кадастровым номером 69:10:0242401:147

--

3. Сведения о характеристиках уточняемого земельного участка с кадастровым номером 69:10:0242401:150

№ п/п	Наименование характеристики земельного участка	Значение характеристики
1	2	3
1	Адрес земельного участка	-
1.1	Сведения о местоположении земельного участка (при отсутствии адреса) в структурированном в соответствии с федеральной информационной адресной системой виде	Тверская область
1.2	Дополнительные сведения о местоположении земельного участка	Российская Федерация, Тверская область, муниципальный округ Калининский, территория СНТ Красновский Бор, улица Луговая, земельный участок 34
2	Площадь земельного участка ± величина погрешности определения (вычисления) площади ($P \pm \Delta P$), м ²	590±17.00
3	Формула, примененная для вычисления предельной погрешности определения площади земельного участка, с подставленными значениями и итоговые (вычисленные) значения (ΔP), м ²	$\Delta P = 3.5 * M_t * \sqrt{P} = 3.5 * 0.20 * \sqrt{590} = 17$
4	Площадь земельного участка согласно сведениям Единого государственного реестра недвижимости (Ркад), м ²	590
5	Оценка расхождения Р и Ркад (Р-Ркад), м ²	0
6	Предельные минимальный и максимальный размеры земельного участка (Рмин и Рмакс), м ²	Рмин = - Рмакс = -
7	Вид (виды) разрешенного использования	-
7.1	Дополнительные сведения об использовании земельного участка	-
8	Кадастровый или иной государственный учетный номер (инвентарный) здания, сооружения, объекта незавершенного строительства, расположенного на земельном участке	69:10:0242401:502
9	Сведения о земельных участках (землях общего пользования, территории общего пользования), посредством которых обеспечивается доступ	-
10	Иные сведения	-

4. Пояснения к сведениям об уточняемом земельном участке с кадастровым номером 69:10:0242401:150

--

3. Сведения о характеристиках уточняемого земельного участка с кадастровым номером 69:10:0242401:151

№ п/п	Наименование характеристики земельного участка	Значение характеристики
1	2	3
1	Адрес земельного участка	-
1.1	Сведения о местоположении земельного участка (при отсутствии адреса) в структурированном в соответствии с федеральной информационной адресной системой виде	Тверская область
1.2	Дополнительные сведения о местоположении земельного участка	Российская Федерация, Тверская область, муниципальный округ Калининский, территория СНТ Красновский Бор, улица Луговая, земельный участок 35
2	Площадь земельного участка ± величина погрешности определения (вычисления) площади ($P \pm \Delta P$), м ²	600±17.00
3	Формула, примененная для вычисления предельной погрешности определения площади земельного участка, с подставленными значениями и итоговые (вычисленные) значения (ΔP), м ²	$\Delta P = 3.5 * M_t * \sqrt{P} = 3.5 * 0.20 * \sqrt{600} = 17$
4	Площадь земельного участка согласно сведениям Единого государственного реестра недвижимости (Ркад), м ²	590
5	Оценка расхождения Р и Ркад (Р-Ркад), м ²	10
6	Предельные минимальный и максимальный размеры земельного участка (Рмин и Рмакс), м ²	Рмин = - Рмакс = -
7	Вид (виды) разрешенного использования	-
7.1	Дополнительные сведения об использовании земельного участка	-
8	Кадастровый или иной государственный учетный номер (инвентарный) здания, сооружения, объекта незавершенного строительства, расположенного на земельном участке	-
9	Сведения о земельных участках (землях общего пользования, территории общего пользования), посредством которых обеспечивается доступ	-
10	Иные сведения	-

4. Пояснения к сведениям об уточняемом земельном участке с кадастровым номером 69:10:0242401:151

--

3. Сведения о характеристиках уточняемого земельного участка с кадастровым номером 69:10:0242401:154

№ п/п	Наименование характеристики земельного участка	Значение характеристики
1	2	3
1	Адрес земельного участка	-
1.1	Сведения о местоположении земельного участка (при отсутствии адреса) в структурированном в соответствии с федеральной информационной адресной системой виде	Тверская область
1.2	Дополнительные сведения о местоположении земельного участка	Российская Федерация, Тверская область, муниципальный округ Калининский, территория СНТ Красновский Бор, улица Луговая, земельный участок 38
2	Площадь земельного участка ± величина погрешности определения (вычисления) площади ($P \pm \Delta P$), м ²	642±18.00
3	Формула, примененная для вычисления предельной погрешности определения площади земельного участка, с подставленными значениями и итоговые (вычисленные) значения (ΔP), м ²	$\Delta P = 3.5 * M_t * \sqrt{P} = 3.5 * 0.20 * \sqrt{642} = 18$
4	Площадь земельного участка согласно сведениям Единого государственного реестра недвижимости (Ркад), м ²	590
5	Оценка расхождения P и Ркад (P-Ркад), м ²	52
6	Предельные минимальный и максимальный размеры земельного участка (Рмин и Рмакс), м ²	Рмин = - Рмакс = -
7	Вид (виды) разрешенного использования	-
7.1	Дополнительные сведения об использовании земельного участка	-
8	Кадастровый или иной государственный учетный номер (инвентарный) здания, сооружения, объекта незавершенного строительства, расположенного на земельном участке	69:10:0242401:673
9	Сведения о земельных участках (землях общего пользования, территории общего пользования), посредством которых обеспечивается доступ	-
10	Иные сведения	-

4. Пояснения к сведениям об уточняемом земельном участке с кадастровым номером 69:10:0242401:154

--

3. Сведения о характеристиках уточняемого земельного участка с кадастровым номером 69:10:0242401:156

№ п/п	Наименование характеристики земельного участка	Значение характеристики
1	2	3
1	Адрес земельного участка	-
1.1	Сведения о местоположении земельного участка (при отсутствии адреса) в структурированном в соответствии с федеральной информационной адресной системой виде	Тверская область
1.2	Дополнительные сведения о местоположении земельного участка	Российская Федерация, Тверская область, муниципальный округ Калининский, территория СНТ Красновский Бор, улица Луговая, земельный участок 40
2	Площадь земельного участка ± величина погрешности определения (вычисления) площади ($P \pm \Delta P$), м ²	601±17.00
3	Формула, примененная для вычисления предельной погрешности определения площади земельного участка, с подставленными значениями и итоговые (вычисленные) значения (ΔP), м ²	$\Delta P = 3.5 * M_t * \sqrt{P} = 3.5 * 0.20 * \sqrt{601} = 17$
4	Площадь земельного участка согласно сведениям Единого государственного реестра недвижимости (Ркад), м ²	590
5	Оценка расхождения Р и Ркад ($P - P_{кад}$), м ²	11
6	Предельные минимальный и максимальный размеры земельного участка (Рмин и Рмакс), м ²	Рмин = - Рмакс = -
7	Вид (виды) разрешенного использования	-
7.1	Дополнительные сведения об использовании земельного участка	-
8	Кадастровый или иной государственный учетный номер (инвентарный) здания, сооружения, объекта незавершенного строительства, расположенного на земельном участке	69:10:0242401:533
9	Сведения о земельных участках (землях общего пользования, территории общего пользования), посредством которых обеспечивается доступ	-
10	Иные сведения	-

4. Пояснения к сведениям об уточняемом земельном участке с кадастровым номером 69:10:0242401:156

--

3. Сведения о характеристиках уточняемого земельного участка с кадастровым номером 69:10:0242401:160

№ п/п	Наименование характеристики земельного участка	Значение характеристики
1	2	3
1	Адрес земельного участка	-
1.1	Сведения о местоположении земельного участка (при отсутствии адреса) в структурированном в соответствии с федеральной информационной адресной системой виде	Тверская область
1.2	Дополнительные сведения о местоположении земельного участка	Российская Федерация, Тверская область, муниципальный округ Калининский, территория СНТ Красновский Бор, улица Луговая, земельный участок 44
2	Площадь земельного участка ± величина погрешности определения (вычисления) площади ($P \pm \Delta P$), м ²	623±17.00
3	Формула, примененная для вычисления предельной погрешности определения площади земельного участка, с подставленными значениями и итоговые (вычисленные) значения (ΔP), м ²	$\Delta P = 3.5 * M_t * \sqrt{P} = 3.5 * 0.20 * \sqrt{623} = 17$
4	Площадь земельного участка согласно сведениям Единого государственного реестра недвижимости ($P_{\text{кад}}$), м ²	590
5	Оценка расхождения P и $P_{\text{кад}}$ ($P - P_{\text{кад}}$), м ²	33
6	Предельные минимальный и максимальный размеры земельного участка ($P_{\text{мин}}$ и $P_{\text{макс}}$), м ²	$P_{\text{мин}} = -$ $P_{\text{макс}} = -$
7	Вид (виды) разрешенного использования	-
7.1	Дополнительные сведения об использовании земельного участка	-
8	Кадастровый или иной государственный учетный номер (инвентарный) здания, сооружения, объекта незавершенного строительства, расположенного на земельном участке	69:10:0242401:599
9	Сведения о земельных участках (землях общего пользования, территории общего пользования), посредством которых обеспечивается доступ	-
10	Иные сведения	-

4. Пояснения к сведениям об уточняемом земельном участке с кадастровым номером 69:10:0242401:160

--

3. Сведения о характеристиках уточняемого земельного участка с кадастровым номером 69:10:0242401:159

№ п/п	Наименование характеристики земельного участка	Значение характеристики
1	2	3
1	Адрес земельного участка	-
1.1	Сведения о местоположении земельного участка (при отсутствии адреса) в структурированном в соответствии с федеральной информационной адресной системой виде	Тверская область
1.2	Дополнительные сведения о местоположении земельного участка	Российская Федерация, Тверская область, муниципальный округ Калининский, территория СНТ Красновский Бор, улица Луговая, земельный участок 43
2	Площадь земельного участка ± величина погрешности определения (вычисления) площади ($P \pm \Delta P$), м ²	600±17.00
3	Формула, примененная для вычисления предельной погрешности определения площади земельного участка, с подставленными значениями и итоговые (вычисленные) значения (ΔP), м ²	$\Delta P = 3.5 * M_t * \sqrt{P} = 3.5 * 0.20 * \sqrt{600} = 17$
4	Площадь земельного участка согласно сведениям Единого государственного реестра недвижимости ($P_{\text{кад}}$), м ²	590
5	Оценка расхождения P и $P_{\text{кад}}$ ($P - P_{\text{кад}}$), м ²	10
6	Предельные минимальный и максимальный размеры земельного участка ($P_{\text{мин}}$ и $P_{\text{макс}}$), м ²	$P_{\text{мин}} = -$ $P_{\text{макс}} = -$
7	Вид (виды) разрешенного использования	-
7.1	Дополнительные сведения об использовании земельного участка	-
8	Кадастровый или иной государственный учетный номер (инвентарный) здания, сооружения, объекта незавершенного строительства, расположенного на земельном участке	69:10:0242401:573
9	Сведения о земельных участках (землях общего пользования, территории общего пользования), посредством которых обеспечивается доступ	-
10	Иные сведения	-

4. Пояснения к сведениям об уточняемом земельном участке с кадастровым номером 69:10:0242401:159

--

3. Сведения о характеристиках уточняемого земельного участка с кадастровым номером 69:10:0242401:163

№ п/п	Наименование характеристики земельного участка	Значение характеристики
1	2	3
1	Адрес земельного участка	-
1.1	Сведения о местоположении земельного участка (при отсутствии адреса) в структурированном в соответствии с федеральной информационной адресной системой виде	Тверская область
1.2	Дополнительные сведения о местоположении земельного участка	Российская Федерация, Тверская область, муниципальный округ Калининский, территория СНТ Красновский Бор, улица Луговая, земельный участок 47
2	Площадь земельного участка ± величина погрешности определения (вычисления) площади ($P \pm \Delta P$), м ²	600±17.00
3	Формула, примененная для вычисления предельной погрешности определения площади земельного участка, с подставленными значениями и итоговые (вычисленные) значения (ΔP), м ²	$\Delta P = 3.5 * M_t * \sqrt{P} = 3.5 * 0.20 * \sqrt{600} = 17$
4	Площадь земельного участка согласно сведениям Единого государственного реестра недвижимости (Ркад), м ²	590
5	Оценка расхождения Р и Ркад (Р-Ркад), м ²	10
6	Предельные минимальный и максимальный размеры земельного участка (Рмин и Рмакс), м ²	Рмин = - Рмакс = -
7	Вид (виды) разрешенного использования	-
7.1	Дополнительные сведения об использовании земельного участка	-
8	Кадастровый или иной государственный учетный номер (инвентарный) здания, сооружения, объекта незавершенного строительства, расположенного на земельном участке	69:10:0242401:527
9	Сведения о земельных участках (землях общего пользования, территории общего пользования), посредством которых обеспечивается доступ	-
10	Иные сведения	-

4. Пояснения к сведениям об уточняемом земельном участке с кадастровым номером 69:10:0242401:163

--

3. Сведения о характеристиках уточняемого земельного участка с кадастровым номером 69:10:0242401:165

№ п/п	Наименование характеристики земельного участка	Значение характеристики
1	2	3
1	Адрес земельного участка	-
1.1	Сведения о местоположении земельного участка (при отсутствии адреса) в структурированном в соответствии с федеральной информационной адресной системой виде	Тверская область
1.2	Дополнительные сведения о местоположении земельного участка	Российская Федерация, Тверская область, муниципальный округ Калининский, территория СНТ Красновский Бор, улица Луговая, земельный участок 49
2	Площадь земельного участка ± величина погрешности определения (вычисления) площади ($P \pm \Delta P$), м ²	628±18.00
3	Формула, примененная для вычисления предельной погрешности определения площади земельного участка, с подставленными значениями и итоговые (вычисленные) значения (ΔP), м ²	$\Delta P = 3.5 * M_t * \sqrt{P} = 3.5 * 0.20 * \sqrt{628} = 18$
4	Площадь земельного участка согласно сведениям Единого государственного реестра недвижимости (Ркад), м ²	590
5	Оценка расхождения Р и Ркад (Р-Ркад), м ²	38
6	Предельные минимальный и максимальный размеры земельного участка (Рмин и Рмакс), м ²	Рмин = - Рмакс = -
7	Вид (виды) разрешенного использования	-
7.1	Дополнительные сведения об использовании земельного участка	-
8	Кадастровый или иной государственный учетный номер (инвентарный) здания, сооружения, объекта незавершенного строительства, расположенного на земельном участке	-
9	Сведения о земельных участках (землях общего пользования, территории общего пользования), посредством которых обеспечивается доступ	-
10	Иные сведения	-

4. Пояснения к сведениям об уточняемом земельном участке с кадастровым номером 69:10:0242401:165

--

3. Сведения о характеристиках уточняемого земельного участка с кадастровым номером 69:10:0242401:169

№ п/п	Наименование характеристики земельного участка	Значение характеристики
1	2	3
1	Адрес земельного участка	-
1.1	Сведения о местоположении земельного участка (при отсутствии адреса) в структурированном в соответствии с федеральной информационной адресной системой виде	Тверская область
1.2	Дополнительные сведения о местоположении земельного участка	Российская Федерация, Тверская область, муниципальный округ Калининский, территория СНТ Красновский Бор, улица Луговая, земельный участок 53
2	Площадь земельного участка ± величина погрешности определения (вычисления) площади ($P \pm \Delta P$), м ²	834±20.00
3	Формула, примененная для вычисления предельной погрешности определения площади земельного участка, с подставленными значениями и итоговые (вычисленные) значения (ΔP), м ²	$\Delta P = 3.5 * M_t * \sqrt{P} = 3.5 * 0.20 * \sqrt{834} = 20$
4	Площадь земельного участка согласно сведениям Единого государственного реестра недвижимости ($P_{\text{кад}}$), м ²	834
5	Оценка расхождения P и $P_{\text{кад}}$ ($P - P_{\text{кад}}$), м ²	0
6	Предельные минимальный и максимальный размеры земельного участка ($P_{\text{мин}}$ и $P_{\text{макс}}$), м ²	$P_{\text{мин}} = -$ $P_{\text{макс}} = -$
7	Вид (виды) разрешенного использования	-
7.1	Дополнительные сведения об использовании земельного участка	-
8	Кадастровый или иной государственный учетный номер (инвентарный) здания, сооружения, объекта незавершенного строительства, расположенного на земельном участке	69:10:0242401:625
9	Сведения о земельных участках (землях общего пользования, территории общего пользования), посредством которых обеспечивается доступ	-
10	Иные сведения	-

4. Пояснения к сведениям об уточняемом земельном участке с кадастровым номером 69:10:0242401:169

--

3. Сведения о характеристиках уточняемого земельного участка с кадастровым номером 69:10:0242401:173

№ п/п	Наименование характеристики земельного участка	Значение характеристики
1	2	3
1	Адрес земельного участка	-
1.1	Сведения о местоположении земельного участка (при отсутствии адреса) в структурированном в соответствии с федеральной информационной адресной системой виде	Тверская область
1.2	Дополнительные сведения о местоположении земельного участка	Российская Федерация, Тверская область, муниципальный округ Калининский, территория СНТ Красновский Бор, улица Северная, земельный участок 4
2	Площадь земельного участка ± величина погрешности определения (вычисления) площади ($P \pm \Delta P$), м ²	574±17.00
3	Формула, примененная для вычисления предельной погрешности определения площади земельного участка, с подставленными значениями и итоговые (вычисленные) значения (ΔP), м ²	$\Delta P = 3.5 * M_t * \sqrt{P} = 3.5 * 0.20 * \sqrt{574} = 17$
4	Площадь земельного участка согласно сведениям Единого государственного реестра недвижимости ($P_{\text{кад}}$), м ²	600
5	Оценка расхождения P и $P_{\text{кад}}$ ($P - P_{\text{кад}}$), м ²	26
6	Предельные минимальный и максимальный размеры земельного участка ($P_{\text{мин}}$ и $P_{\text{макс}}$), м ²	$P_{\text{мин}} = -$ $P_{\text{макс}} = -$
7	Вид (виды) разрешенного использования	-
7.1	Дополнительные сведения об использовании земельного участка	-
8	Кадастровый или иной государственный учетный номер (инвентарный) здания, сооружения, объекта незавершенного строительства, расположенного на земельном участке	69:10:0242401:539
9	Сведения о земельных участках (землях общего пользования, территории общего пользования), посредством которых обеспечивается доступ	-
10	Иные сведения	-

4. Пояснения к сведениям об уточняемом земельном участке с кадастровым номером 69:10:0242401:173

--

3. Сведения о характеристиках уточняемого земельного участка с кадастровым номером 69:10:0242401:175

№ п/п	Наименование характеристики земельного участка	Значение характеристики
1	2	3
1	Адрес земельного участка	-
1.1	Сведения о местоположении земельного участка (при отсутствии адреса) в структурированном в соответствии с федеральной информационной адресной системой виде	Тверская область
1.2	Дополнительные сведения о местоположении земельного участка	Российская Федерация, Тверская область, муниципальный округ Калининский, территория СНТ Красновский Бор, улица Северная, земельный участок 6
2	Площадь земельного участка ± величина погрешности определения (вычисления) площади ($P \pm \Delta P$), м ²	660±18.00
3	Формула, примененная для вычисления предельной погрешности определения площади земельного участка, с подставленными значениями и итоговые (вычисленные) значения (ΔP), м ²	$\Delta P = 3.5 * M_t * \sqrt{P} = 3.5 * 0.20 * \sqrt{660} = 18$
4	Площадь земельного участка согласно сведениям Единого государственного реестра недвижимости ($P_{\text{кад}}$), м ²	600
5	Оценка расхождения P и $P_{\text{кад}}$ ($P - P_{\text{кад}}$), м ²	60
6	Предельные минимальный и максимальный размеры земельного участка ($P_{\text{мин}}$ и $P_{\text{макс}}$), м ²	$P_{\text{мин}} = -$ $P_{\text{макс}} = -$
7	Вид (виды) разрешенного использования	-
7.1	Дополнительные сведения об использовании земельного участка	-
8	Кадастровый или иной государственный учетный номер (инвентарный) здания, сооружения, объекта незавершенного строительства, расположенного на земельном участке	-
9	Сведения о земельных участках (землях общего пользования, территории общего пользования), посредством которых обеспечивается доступ	-
10	Иные сведения	-

4. Пояснения к сведениям об уточняемом земельном участке с кадастровым номером 69:10:0242401:175

--

3. Сведения о характеристиках уточняемого земельного участка с кадастровым номером 69:10:0242401:176

№ п/п	Наименование характеристики земельного участка	Значение характеристики
1	2	3
1	Адрес земельного участка	-
1.1	Сведения о местоположении земельного участка (при отсутствии адреса) в структурированном в соответствии с федеральной информационной адресной системой виде	Тверская область
1.2	Дополнительные сведения о местоположении земельного участка	Российская Федерация, Тверская область, муниципальный округ Калининский, территория СНТ Красновский Бор, улица Северная, земельный участок 7
2	Площадь земельного участка ± величина погрешности определения (вычисления) площади ($P \pm \Delta P$), м ²	578±17.00
3	Формула, примененная для вычисления предельной погрешности определения площади земельного участка, с подставленными значениями и итоговые (вычисленные) значения (ΔP), м ²	$\Delta P = 3.5 * M_t * \sqrt{P} = 3.5 * 0.20 * \sqrt{578} = 17$
4	Площадь земельного участка согласно сведениям Единого государственного реестра недвижимости (Ркад), м ²	590
5	Оценка расхождения P и Ркад (P-Ркад), м ²	12
6	Предельные минимальный и максимальный размеры земельного участка (Рмин и Рмакс), м ²	Рмин = - Рмакс = -
7	Вид (виды) разрешенного использования	-
7.1	Дополнительные сведения об использовании земельного участка	-
8	Кадастровый или иной государственный учетный номер (инвентарный) здания, сооружения, объекта незавершенного строительства, расположенного на земельном участке	69:10:0242401:620
9	Сведения о земельных участках (землях общего пользования, территории общего пользования), посредством которых обеспечивается доступ	-
10	Иные сведения	-

4. Пояснения к сведениям об уточняемом земельном участке с кадастровым номером 69:10:0242401:176

--

3. Сведения о характеристиках уточняемого земельного участка с кадастровым номером 69:10:0242401:178

№ п/п	Наименование характеристики земельного участка	Значение характеристики
1	2	3
1	Адрес земельного участка	-
1.1	Сведения о местоположении земельного участка (при отсутствии адреса) в структурированном в соответствии с федеральной информационной адресной системой виде	Тверская область
1.2	Дополнительные сведения о местоположении земельного участка	Российская Федерация, Тверская область, муниципальный округ Калининский, территория СНТ Красновский Бор, улица Северная, земельный участок 9
2	Площадь земельного участка ± величина погрешности определения (вычисления) площади ($P \pm \Delta P$), м ²	590±17.00
3	Формула, примененная для вычисления предельной погрешности определения площади земельного участка, с подставленными значениями и итоговые (вычисленные) значения (ΔP), м ²	$\Delta P = 3.5 * M_t * \sqrt{P} = 3.5 * 0.20 * \sqrt{590} = 17$
4	Площадь земельного участка согласно сведениям Единого государственного реестра недвижимости (Ркад), м ²	590
5	Оценка расхождения Р и Ркад (Р-Ркад), м ²	0
6	Предельные минимальный и максимальный размеры земельного участка (Рмин и Рмакс), м ²	Рмин = - Рмакс = -
7	Вид (виды) разрешенного использования	-
7.1	Дополнительные сведения об использовании земельного участка	-
8	Кадастровый или иной государственный учетный номер (инвентарный) здания, сооружения, объекта незавершенного строительства, расположенного на земельном участке	69:10:0242401:595
9	Сведения о земельных участках (землях общего пользования, территории общего пользования), посредством которых обеспечивается доступ	-
10	Иные сведения	-

4. Пояснения к сведениям об уточняемом земельном участке с кадастровым номером 69:10:0242401:178

--

3. Сведения о характеристиках уточняемого земельного участка с кадастровым номером 69:10:0242401:177

№ п/п	Наименование характеристики земельного участка	Значение характеристики
1	2	3
1	Адрес земельного участка	-
1.1	Сведения о местоположении земельного участка (при отсутствии адреса) в структурированном в соответствии с федеральной информационной адресной системой виде	Тверская область
1.2	Дополнительные сведения о местоположении земельного участка	Российская Федерация, Тверская область, муниципальный округ Калининский, территория СНТ Красновский Бор, улица Северная, земельный участок 8
2	Площадь земельного участка ± величина погрешности определения (вычисления) площади ($P \pm \Delta P$), м ²	620±17.00
3	Формула, примененная для вычисления предельной погрешности определения площади земельного участка, с подставленными значениями и итоговые (вычисленные) значения (ΔP), м ²	$\Delta P = 3.5 * M_t * \sqrt{P} = 3.5 * 0.20 * \sqrt{620} = 17$
4	Площадь земельного участка согласно сведениям Единого государственного реестра недвижимости ($P_{\text{кад}}$), м ²	620
5	Оценка расхождения P и $P_{\text{кад}}$ ($P - P_{\text{кад}}$), м ²	0
6	Предельные минимальный и максимальный размеры земельного участка ($P_{\text{мин}}$ и $P_{\text{макс}}$), м ²	$P_{\text{мин}} = -$ $P_{\text{макс}} = -$
7	Вид (виды) разрешенного использования	-
7.1	Дополнительные сведения об использовании земельного участка	-
8	Кадастровый или иной государственный учетный номер (инвентарный) здания, сооружения, объекта незавершенного строительства, расположенного на земельном участке	69:10:0242401:520 69:10:0230701:1252
9	Сведения о земельных участках (землях общего пользования, территории общего пользования), посредством которых обеспечивается доступ	-
10	Иные сведения	-

4. Пояснения к сведениям об уточняемом земельном участке с кадастровым номером 69:10:0242401:177

--

3. Сведения о характеристиках уточняемого земельного участка с кадастровым номером 69:10:0242401:182

№ п/п	Наименование характеристики земельного участка	Значение характеристики
1	2	3
1	Адрес земельного участка	-
1.1	Сведения о местоположении земельного участка (при отсутствии адреса) в структурированном в соответствии с федеральной информационной адресной системой виде	Тверская область
1.2	Дополнительные сведения о местоположении земельного участка	Российская Федерация, Тверская область, муниципальный округ Калининский, территория СНТ Красновский Бор, улица Северная, земельный участок 13
2	Площадь земельного участка ± величина погрешности определения (вычисления) площади ($P \pm \Delta P$), м ²	599±17.00
3	Формула, примененная для вычисления предельной погрешности определения площади земельного участка, с подставленными значениями и итоговые (вычисленные) значения (ΔP), м ²	$\Delta P = 3.5 * M_t * \sqrt{P} = 3.5 * 0.20 * \sqrt{599} = 17$
4	Площадь земельного участка согласно сведениям Единого государственного реестра недвижимости ($P_{\text{кад}}$), м ²	590
5	Оценка расхождения P и $P_{\text{кад}}$ ($P - P_{\text{кад}}$), м ²	9
6	Предельные минимальный и максимальный размеры земельного участка ($P_{\text{мин}}$ и $P_{\text{макс}}$), м ²	$P_{\text{мин}} = -$ $P_{\text{макс}} = -$
7	Вид (виды) разрешенного использования	-
7.1	Дополнительные сведения об использовании земельного участка	-
8	Кадастровый или иной государственный учетный номер (инвентарный) здания, сооружения, объекта незавершенного строительства, расположенного на земельном участке	69:10:0242401:506
9	Сведения о земельных участках (землях общего пользования, территории общего пользования), посредством которых обеспечивается доступ	-
10	Иные сведения	-

4. Пояснения к сведениям об уточняемом земельном участке с кадастровым номером 69:10:0242401:182

--

3. Сведения о характеристиках уточняемого земельного участка с кадастровым номером 69:10:0242401:184

№ п/п	Наименование характеристики земельного участка	Значение характеристики
1	2	3
1	Адрес земельного участка	-
1.1	Сведения о местоположении земельного участка (при отсутствии адреса) в структурированном в соответствии с федеральной информационной адресной системой виде	Тверская область
1.2	Дополнительные сведения о местоположении земельного участка	Российская Федерация, Тверская область, муниципальный округ Калининский, территория СНТ Красновский Бор, улица Северная, земельный участок 15
2	Площадь земельного участка ± величина погрешности определения (вычисления) площади ($P \pm \Delta P$), м ²	590±17.00
3	Формула, примененная для вычисления предельной погрешности определения площади земельного участка, с подставленными значениями и итоговые (вычисленные) значения (ΔP), м ²	$\Delta P = 3.5 * M_t * \sqrt{P} = 3.5 * 0.20 * \sqrt{590} = 17$
4	Площадь земельного участка согласно сведениям Единого государственного реестра недвижимости ($P_{\text{кад}}$), м ²	590
5	Оценка расхождения P и $P_{\text{кад}}$ ($P - P_{\text{кад}}$), м ²	0
6	Предельные минимальный и максимальный размеры земельного участка ($P_{\text{мин}}$ и $P_{\text{макс}}$), м ²	$P_{\text{мин}} = -$ $P_{\text{макс}} = -$
7	Вид (виды) разрешенного использования	-
7.1	Дополнительные сведения об использовании земельного участка	-
8	Кадастровый или иной государственный учетный номер (инвентарный) здания, сооружения, объекта незавершенного строительства, расположенного на земельном участке	69:10:0242401:672
9	Сведения о земельных участках (землях общего пользования, территории общего пользования), посредством которых обеспечивается доступ	-
10	Иные сведения	-

4. Пояснения к сведениям об уточняемом земельном участке с кадастровым номером 69:10:0242401:184

--

3. Сведения о характеристиках уточняемого земельного участка с кадастровым номером 69:10:0242401:189

№ п/п	Наименование характеристики земельного участка	Значение характеристики
1	2	3
1	Адрес земельного участка	-
1.1	Сведения о местоположении земельного участка (при отсутствии адреса) в структурированном в соответствии с федеральной информационной адресной системой виде	Тверская область
1.2	Дополнительные сведения о местоположении земельного участка	Российская Федерация, Тверская область, муниципальный округ Калининский, территория СНТ Красновский Бор, улица Северная, земельный участок 20
2	Площадь земельного участка ± величина погрешности определения (вычисления) площади ($P \pm \Delta P$), м ²	590±17.00
3	Формула, примененная для вычисления предельной погрешности определения площади земельного участка, с подставленными значениями и итоговые (вычисленные) значения (ΔP), м ²	$\Delta P = 3.5 * M_t * \sqrt{P} = 3.5 * 0.20 * \sqrt{590} = 17$
4	Площадь земельного участка согласно сведениям Единого государственного реестра недвижимости ($P_{\text{кад}}$), м ²	600
5	Оценка расхождения P и $P_{\text{кад}}$ ($P - P_{\text{кад}}$), м ²	10
6	Предельные минимальный и максимальный размеры земельного участка ($P_{\text{мин}}$ и $P_{\text{макс}}$), м ²	$P_{\text{мин}} = -$ $P_{\text{макс}} = -$
7	Вид (виды) разрешенного использования	-
7.1	Дополнительные сведения об использовании земельного участка	-
8	Кадастровый или иной государственный учетный номер (инвентарный) здания, сооружения, объекта незавершенного строительства, расположенного на земельном участке	69:10:0242401:558
9	Сведения о земельных участках (землях общего пользования, территории общего пользования), посредством которых обеспечивается доступ	-
10	Иные сведения	-

4. Пояснения к сведениям об уточняемом земельном участке с кадастровым номером 69:10:0242401:189

--

3. Сведения о характеристиках уточняемого земельного участка с кадастровым номером 69:10:0242401:191

№ п/п	Наименование характеристики земельного участка	Значение характеристики
1	2	3
1	Адрес земельного участка	-
1.1	Сведения о местоположении земельного участка (при отсутствии адреса) в структурированном в соответствии с федеральной информационной адресной системой виде	Тверская область
1.2	Дополнительные сведения о местоположении земельного участка	Российская Федерация, Тверская область, муниципальный округ Калининский, территория СНТ Красновский Бор, улица Северная, земельный участок 22
2	Площадь земельного участка ± величина погрешности определения (вычисления) площади ($P \pm \Delta P$), м ²	614±17.00
3	Формула, примененная для вычисления предельной погрешности определения площади земельного участка, с подставленными значениями и итоговые (вычисленные) значения (ΔP), м ²	$\Delta P = 3.5 * M_t * \sqrt{P} = 3.5 * 0.20 * \sqrt{614} = 17$
4	Площадь земельного участка согласно сведениям Единого государственного реестра недвижимости (Ркад), м ²	600
5	Оценка расхождения Р и Ркад ($P - P_{кад}$), м ²	14
6	Предельные минимальный и максимальный размеры земельного участка (Рмин и Рмакс), м ²	Рмин = - Рмакс = -
7	Вид (виды) разрешенного использования	-
7.1	Дополнительные сведения об использовании земельного участка	-
8	Кадастровый или иной государственный учетный номер (инвентарный) здания, сооружения, объекта незавершенного строительства, расположенного на земельном участке	-
9	Сведения о земельных участках (землях общего пользования, территории общего пользования), посредством которых обеспечивается доступ	-
10	Иные сведения	-

4. Пояснения к сведениям об уточняемом земельном участке с кадастровым номером 69:10:0242401:191

--

3. Сведения о характеристиках уточняемого земельного участка с кадастровым номером 69:10:0242401:195

№ п/п	Наименование характеристики земельного участка	Значение характеристики
1	2	3
1	Адрес земельного участка	-
1.1	Сведения о местоположении земельного участка (при отсутствии адреса) в структурированном в соответствии с федеральной информационной адресной системой виде	Тверская область
1.2	Дополнительные сведения о местоположении земельного участка	Российская Федерация, Тверская область, муниципальный округ Калининский, территория СНТ Красновский Бор, улица Северная, земельный участок 26
2	Площадь земельного участка ± величина погрешности определения (вычисления) площади ($P \pm \Delta P$), м ²	606±17.00
3	Формула, примененная для вычисления предельной погрешности определения площади земельного участка, с подставленными значениями и итоговые (вычисленные) значения (ΔP), м ²	$\Delta P = 3.5 * M_t * \sqrt{P} = 3.5 * 0.20 * \sqrt{606} = 17$
4	Площадь земельного участка согласно сведениям Единого государственного реестра недвижимости ($P_{\text{кад}}$), м ²	600
5	Оценка расхождения P и $P_{\text{кад}}$ ($P - P_{\text{кад}}$), м ²	6
6	Предельные минимальный и максимальный размеры земельного участка ($P_{\text{мин}}$ и $P_{\text{макс}}$), м ²	$P_{\text{мин}} = -$ $P_{\text{макс}} = -$
7	Вид (виды) разрешенного использования	-
7.1	Дополнительные сведения об использовании земельного участка	-
8	Кадастровый или иной государственный учетный номер (инвентарный) здания, сооружения, объекта незавершенного строительства, расположенного на земельном участке	69:10:0242401:564
9	Сведения о земельных участках (землях общего пользования, территории общего пользования), посредством которых обеспечивается доступ	-
10	Иные сведения	-

4. Пояснения к сведениям об уточняемом земельном участке с кадастровым номером 69:10:0242401:195

--

3. Сведения о характеристиках уточняемого земельного участка с кадастровым номером 69:10:0242401:197

№ п/п	Наименование характеристики земельного участка	Значение характеристики
1	2	3
1	Адрес земельного участка	-
1.1	Сведения о местоположении земельного участка (при отсутствии адреса) в структурированном в соответствии с федеральной информационной адресной системой виде	Тверская область
1.2	Дополнительные сведения о местоположении земельного участка	Российская Федерация, Тверская область, муниципальный округ Калининский, территория СНТ Красновский Бор, улица Северная, земельный участок 28
2	Площадь земельного участка ± величина погрешности определения (вычисления) площади ($P \pm \Delta P$), м ²	638±18.00
3	Формула, примененная для вычисления предельной погрешности определения площади земельного участка, с подставленными значениями и итоговые (вычисленные) значения (ΔP), м ²	$\Delta P = 3.5 * M_t * \sqrt{P} = 3.5 * 0.20 * \sqrt{638} = 18$
4	Площадь земельного участка согласно сведениям Единого государственного реестра недвижимости ($P_{\text{кад}}$), м ²	590
5	Оценка расхождения P и $P_{\text{кад}}$ ($P - P_{\text{кад}}$), м ²	48
6	Предельные минимальный и максимальный размеры земельного участка ($P_{\text{мин}}$ и $P_{\text{макс}}$), м ²	$P_{\text{мин}} = -$ $P_{\text{макс}} = -$
7	Вид (виды) разрешенного использования	-
7.1	Дополнительные сведения об использовании земельного участка	-
8	Кадастровый или иной государственный учетный номер (инвентарный) здания, сооружения, объекта незавершенного строительства, расположенного на земельном участке	69:10:0242401:605
9	Сведения о земельных участках (землях общего пользования, территории общего пользования), посредством которых обеспечивается доступ	-
10	Иные сведения	-

4. Пояснения к сведениям об уточняемом земельном участке с кадастровым номером 69:10:0242401:197

--

3. Сведения о характеристиках уточняемого земельного участка с кадастровым номером 69:10:0242401:198

№ п/п	Наименование характеристики земельного участка	Значение характеристики
1	2	3
1	Адрес земельного участка	-
1.1	Сведения о местоположении земельного участка (при отсутствии адреса) в структурированном в соответствии с федеральной информационной адресной системой виде	Тверская область
1.2	Дополнительные сведения о местоположении земельного участка	Российская Федерация, Тверская область, муниципальный округ Калининский, территория СНТ Красновский Бор, улица Северная, земельный участок 29
2	Площадь земельного участка ± величина погрешности определения (вычисления) площади ($P \pm \Delta P$), м ²	626±18.00
3	Формула, примененная для вычисления предельной погрешности определения площади земельного участка, с подставленными значениями и итоговые (вычисленные) значения (ΔP), м ²	$\Delta P = 3.5 * M_t * \sqrt{P} = 3.5 * 0.20 * \sqrt{626} = 18$
4	Площадь земельного участка согласно сведениям Единого государственного реестра недвижимости (Ркад), м ²	590
5	Оценка расхождения Р и Ркад (Р-Ркад), м ²	36
6	Предельные минимальный и максимальный размеры земельного участка (Рмин и Рмакс), м ²	Рмин = - Рмакс = -
7	Вид (виды) разрешенного использования	-
7.1	Дополнительные сведения об использовании земельного участка	-
8	Кадастровый или иной государственный учетный номер (инвентарный) здания, сооружения, объекта незавершенного строительства, расположенного на земельном участке	69:10:0242401:885
9	Сведения о земельных участках (землях общего пользования, территории общего пользования), посредством которых обеспечивается доступ	-
10	Иные сведения	-

4. Пояснения к сведениям об уточняемом земельном участке с кадастровым номером 69:10:0242401:198

--

3. Сведения о характеристиках уточняемого земельного участка с кадастровым номером 69:10:0242401:199

№ п/п	Наименование характеристики земельного участка	Значение характеристики
1	2	3
1	Адрес земельного участка	-
1.1	Сведения о местоположении земельного участка (при отсутствии адреса) в структурированном в соответствии с федеральной информационной адресной системой виде	Тверская область
1.2	Дополнительные сведения о местоположении земельного участка	Российская Федерация, Тверская область, муниципальный округ Калининский, территория СНТ Красновский Бор, улица Северная, земельный участок 30
2	Площадь земельного участка ± величина погрешности определения (вычисления) площади ($P \pm \Delta P$), м ²	623±17.00
3	Формула, примененная для вычисления предельной погрешности определения площади земельного участка, с подставленными значениями и итоговые (вычисленные) значения (ΔP), м ²	$\Delta P = 3.5 * M_t * \sqrt{P} = 3.5 * 0.20 * \sqrt{623} = 17$
4	Площадь земельного участка согласно сведениям Единого государственного реестра недвижимости ($P_{\text{кад}}$), м ²	590
5	Оценка расхождения P и $P_{\text{кад}}$ ($P - P_{\text{кад}}$), м ²	33
6	Предельные минимальный и максимальный размеры земельного участка ($P_{\text{мин}}$ и $P_{\text{макс}}$), м ²	$P_{\text{мин}} = -$ $P_{\text{макс}} = -$
7	Вид (виды) разрешенного использования	-
7.1	Дополнительные сведения об использовании земельного участка	-
8	Кадастровый или иной государственный учетный номер (инвентарный) здания, сооружения, объекта незавершенного строительства, расположенного на земельном участке	69:10:0242401:900
9	Сведения о земельных участках (землях общего пользования, территории общего пользования), посредством которых обеспечивается доступ	-
10	Иные сведения	-

4. Пояснения к сведениям об уточняемом земельном участке с кадастровым номером 69:10:0242401:199

--

3. Сведения о характеристиках уточняемого земельного участка с кадастровым номером 69:10:0242401:200

№ п/п	Наименование характеристики земельного участка	Значение характеристики
1	2	3
1	Адрес земельного участка	-
1.1	Сведения о местоположении земельного участка (при отсутствии адреса) в структурированном в соответствии с федеральной информационной адресной системой виде	Тверская область
1.2	Дополнительные сведения о местоположении земельного участка	Российская Федерация, Тверская область, муниципальный округ Калининский, территория СНТ Красновский Бор, улица Северная, земельный участок 31
2	Площадь земельного участка ± величина погрешности определения (вычисления) площади ($P \pm \Delta P$), м ²	584±17.00
3	Формула, примененная для вычисления предельной погрешности определения площади земельного участка, с подставленными значениями и итоговые (вычисленные) значения (ΔP), м ²	$\Delta P = 3.5 * M_t * \sqrt{P} = 3.5 * 0.20 * \sqrt{584} = 17$
4	Площадь земельного участка согласно сведениям Единого государственного реестра недвижимости ($P_{\text{кад}}$), м ²	590
5	Оценка расхождения P и $P_{\text{кад}}$ ($P - P_{\text{кад}}$), м ²	6
6	Предельные минимальный и максимальный размеры земельного участка ($P_{\text{мин}}$ и $P_{\text{макс}}$), м ²	$P_{\text{мин}} = -$ $P_{\text{макс}} = -$
7	Вид (виды) разрешенного использования	-
7.1	Дополнительные сведения об использовании земельного участка	-
8	Кадастровый или иной государственный учетный номер (инвентарный) здания, сооружения, объекта незавершенного строительства, расположенного на земельном участке	69:10:0242401:511
9	Сведения о земельных участках (землях общего пользования, территории общего пользования), посредством которых обеспечивается доступ	-
10	Иные сведения	-

4. Пояснения к сведениям об уточняемом земельном участке с кадастровым номером 69:10:0242401:200

--

3. Сведения о характеристиках уточняемого земельного участка с кадастровым номером 69:10:0242401:201

№ п/п	Наименование характеристики земельного участка	Значение характеристики
1	2	3
1	Адрес земельного участка	-
1.1	Сведения о местоположении земельного участка (при отсутствии адреса) в структурированном в соответствии с федеральной информационной адресной системой виде	Тверская область
1.2	Дополнительные сведения о местоположении земельного участка	Российская Федерация, Тверская область, муниципальный округ Калининский, территория СНТ Красновский Бор, улица Северная, земельный участок 32
2	Площадь земельного участка ± величина погрешности определения (вычисления) площади ($P \pm \Delta P$), м ²	644±18.00
3	Формула, примененная для вычисления предельной погрешности определения площади земельного участка, с подставленными значениями и итоговые (вычисленные) значения (ΔP), м ²	$\Delta P = 3.5 * M_t * \sqrt{P} = 3.5 * 0.20 * \sqrt{644} = 18$
4	Площадь земельного участка согласно сведениям Единого государственного реестра недвижимости (Ркад), м ²	590
5	Оценка расхождения Р и Ркад (Р-Ркад), м ²	54
6	Предельные минимальный и максимальный размеры земельного участка (Рмин и Рмакс), м ²	Рмин = - Рмакс = -
7	Вид (виды) разрешенного использования	-
7.1	Дополнительные сведения об использовании земельного участка	-
8	Кадастровый или иной государственный учетный номер (инвентарный) здания, сооружения, объекта незавершенного строительства, расположенного на земельном участке	69:10:0242401:611
9	Сведения о земельных участках (землях общего пользования, территории общего пользования), посредством которых обеспечивается доступ	-
10	Иные сведения	-

4. Пояснения к сведениям об уточняемом земельном участке с кадастровым номером 69:10:0242401:201

--

3. Сведения о характеристиках уточняемого земельного участка с кадастровым номером 69:10:0242401:202

№ п/п	Наименование характеристики земельного участка	Значение характеристики
1	2	3
1	Адрес земельного участка	-
1.1	Сведения о местоположении земельного участка (при отсутствии адреса) в структурированном в соответствии с федеральной информационной адресной системой виде	Тверская область
1.2	Дополнительные сведения о местоположении земельного участка	Российская Федерация, Тверская область, муниципальный округ Калининский, территория СНТ Красновский Бор, улица Северная, земельный участок 33
2	Площадь земельного участка ± величина погрешности определения (вычисления) площади ($P \pm \Delta P$), м ²	560±17.00
3	Формула, примененная для вычисления предельной погрешности определения площади земельного участка, с подставленными значениями и итоговые (вычисленные) значения (ΔP), м ²	$\Delta P = 3.5 * M_t * \sqrt{P} = 3.5 * 0.20 * \sqrt{560} = 17$
4	Площадь земельного участка согласно сведениям Единого государственного реестра недвижимости (Ркад), м ²	590
5	Оценка расхождения Р и Ркад (Р-Ркад), м ²	30
6	Предельные минимальный и максимальный размеры земельного участка (Рмин и Рмакс), м ²	Рмин = - Рмакс = -
7	Вид (виды) разрешенного использования	-
7.1	Дополнительные сведения об использовании земельного участка	-
8	Кадастровый или иной государственный учетный номер (инвентарный) здания, сооружения, объекта незавершенного строительства, расположенного на земельном участке	69:10:0242401:534
9	Сведения о земельных участках (землях общего пользования, территории общего пользования), посредством которых обеспечивается доступ	-
10	Иные сведения	-

4. Пояснения к сведениям об уточняемом земельном участке с кадастровым номером 69:10:0242401:202

--

3. Сведения о характеристиках уточняемого земельного участка с кадастровым номером 69:10:0242401:203

№ п/п	Наименование характеристики земельного участка	Значение характеристики
1	2	3
1	Адрес земельного участка	-
1.1	Сведения о местоположении земельного участка (при отсутствии адреса) в структурированном в соответствии с федеральной информационной адресной системой виде	Тверская область
1.2	Дополнительные сведения о местоположении земельного участка	Российская Федерация, Тверская область, муниципальный округ Калининский, территория СНТ Красновский Бор, улица Северная, земельный участок 34
2	Площадь земельного участка ± величина погрешности определения (вычисления) площади ($P \pm \Delta P$), м ²	660±18.00
3	Формула, примененная для вычисления предельной погрешности определения площади земельного участка, с подставленными значениями и итоговые (вычисленные) значения (ΔP), м ²	$\Delta P = 3.5 * M_t * \sqrt{P} = 3.5 * 0.20 * \sqrt{660} = 18$
4	Площадь земельного участка согласно сведениям Единого государственного реестра недвижимости (Ркад), м ²	600
5	Оценка расхождения P и Ркад (P-Ркад), м ²	60
6	Предельные минимальный и максимальный размеры земельного участка (Рмин и Рмакс), м ²	Рмин = - Рмакс = -
7	Вид (виды) разрешенного использования	-
7.1	Дополнительные сведения об использовании земельного участка	-
8	Кадастровый или иной государственный учетный номер (инвентарный) здания, сооружения, объекта незавершенного строительства, расположенного на земельном участке	69:10:0242401:633 69:10:0132401:813
9	Сведения о земельных участках (землях общего пользования, территории общего пользования), посредством которых обеспечивается доступ	-
10	Иные сведения	-

4. Пояснения к сведениям об уточняемом земельном участке с кадастровым номером 69:10:0242401:203

--

3. Сведения о характеристиках уточняемого земельного участка с кадастровым номером 69:10:0242401:204

№ п/п	Наименование характеристики земельного участка	Значение характеристики
1	2	3
1	Адрес земельного участка	-
1.1	Сведения о местоположении земельного участка (при отсутствии адреса) в структурированном в соответствии с федеральной информационной адресной системой виде	Тверская область
1.2	Дополнительные сведения о местоположении земельного участка	Российская Федерация, Тверская область, муниципальный округ Калининский, территория СНТ Красновский Бор, улица Северная, земельный участок 35
2	Площадь земельного участка ± величина погрешности определения (вычисления) площади ($P \pm \Delta P$), м ²	608±17.00
3	Формула, примененная для вычисления предельной погрешности определения площади земельного участка, с подставленными значениями и итоговые (вычисленные) значения (ΔP), м ²	$\Delta P = 3.5 * M_t * \sqrt{P} = 3.5 * 0.20 * \sqrt{608} = 17$
4	Площадь земельного участка согласно сведениям Единого государственного реестра недвижимости (Ркад), м ²	575
5	Оценка расхождения Р и Ркад (Р-Ркад), м ²	33
6	Предельные минимальный и максимальный размеры земельного участка (Рмин и Рмакс), м ²	Рмин = - Рмакс = -
7	Вид (виды) разрешенного использования	-
7.1	Дополнительные сведения об использовании земельного участка	-
8	Кадастровый или иной государственный учетный номер (инвентарный) здания, сооружения, объекта незавершенного строительства, расположенного на земельном участке	-
9	Сведения о земельных участках (землях общего пользования, территории общего пользования), посредством которых обеспечивается доступ	-
10	Иные сведения	-

4. Пояснения к сведениям об уточняемом земельном участке с кадастровым номером 69:10:0242401:204

--

3. Сведения о характеристиках уточняемого земельного участка с кадастровым номером 69:10:0242401:206

№ п/п	Наименование характеристики земельного участка	Значение характеристики
1	2	3
1	Адрес земельного участка	-
1.1	Сведения о местоположении земельного участка (при отсутствии адреса) в структурированном в соответствии с федеральной информационной адресной системой виде	Тверская область
1.2	Дополнительные сведения о местоположении земельного участка	Российская Федерация, Тверская область, муниципальный округ Калининский, территория СНТ Красновский Бор, улица Северная, земельный участок 37
2	Площадь земельного участка ± величина погрешности определения (вычисления) площади ($P \pm \Delta P$), м ²	660±18.00
3	Формула, примененная для вычисления предельной погрешности определения площади земельного участка, с подставленными значениями и итоговые (вычисленные) значения (ΔP), м ²	$\Delta P = 3.5 * M_t * \sqrt{P} = 3.5 * 0.20 * \sqrt{660} = 18$
4	Площадь земельного участка согласно сведениям Единого государственного реестра недвижимости ($P_{\text{кад}}$), м ²	600
5	Оценка расхождения P и $P_{\text{кад}}$ ($P - P_{\text{кад}}$), м ²	60
6	Предельные минимальный и максимальный размеры земельного участка ($P_{\text{мин}}$ и $P_{\text{макс}}$), м ²	$P_{\text{мин}} = -$ $P_{\text{макс}} = -$
7	Вид (виды) разрешенного использования	-
7.1	Дополнительные сведения об использовании земельного участка	-
8	Кадастровый или иной государственный учетный номер (инвентарный) здания, сооружения, объекта незавершенного строительства, расположенного на земельном участке	69:10:0242401:554
9	Сведения о земельных участках (землях общего пользования, территории общего пользования), посредством которых обеспечивается доступ	-
10	Иные сведения	-

4. Пояснения к сведениям об уточняемом земельном участке с кадастровым номером 69:10:0242401:206

--

3. Сведения о характеристиках уточняемого земельного участка с кадастровым номером 69:10:0242401:212

№ п/п	Наименование характеристики земельного участка	Значение характеристики
1	2	3
1	Адрес земельного участка	-
1.1	Сведения о местоположении земельного участка (при отсутствии адреса) в структурированном в соответствии с федеральной информационной адресной системой виде	Тверская область
1.2	Дополнительные сведения о местоположении земельного участка	Российская Федерация, Тверская область, муниципальный округ Калининский, территория СНТ Красновский Бор, земельный участок 2
2	Площадь земельного участка ± величина погрешности определения (вычисления) площади ($P \pm \Delta P$), м ²	300±12.00
3	Формула, примененная для вычисления предельной погрешности определения площади земельного участка, с подставленными значениями и итоговые (вычисленные) значения (ΔP), м ²	$\Delta P = 3.5 * M_t * \sqrt{P} = 3.5 * 0.20 * \sqrt{300} = 12$
4	Площадь земельного участка согласно сведениям Единого государственного реестра недвижимости ($P_{\text{кад}}$), м ²	300
5	Оценка расхождения P и $P_{\text{кад}}$ ($P - P_{\text{кад}}$), м ²	0
6	Предельные минимальный и максимальный размеры земельного участка ($P_{\text{мин}}$ и $P_{\text{макс}}$), м ²	$P_{\text{мин}} = -$ $P_{\text{макс}} = -$
7	Вид (виды) разрешенного использования	-
7.1	Дополнительные сведения об использовании земельного участка	-
8	Кадастровый или иной государственный учетный номер (инвентарный) здания, сооружения, объекта незавершенного строительства, расположенного на земельном участке	-
9	Сведения о земельных участках (землях общего пользования, территории общего пользования), посредством которых обеспечивается доступ	-
10	Иные сведения	-

4. Пояснения к сведениям об уточняемом земельном участке с кадастровым номером 69:10:0242401:212

--

3. Сведения о характеристиках уточняемого земельного участка с кадастровым номером 69:10:0242401:215

№ п/п	Наименование характеристики земельного участка	Значение характеристики
1	2	3
1	Адрес земельного участка	-
1.1	Сведения о местоположении земельного участка (при отсутствии адреса) в структурированном в соответствии с федеральной информационной адресной системой виде	Тверская область
1.2	Дополнительные сведения о местоположении земельного участка	Российская Федерация, Тверская область, муниципальный округ Калининский, территория СНТ Красновский Бор, земельный участок 5
2	Площадь земельного участка ± величина погрешности определения (вычисления) площади ($P \pm \Delta P$), м ²	308±12.00
3	Формула, примененная для вычисления предельной погрешности определения площади земельного участка, с подставленными значениями и итоговые (вычисленные) значения (ΔP), м ²	$\Delta P = 3.5 * M_t * \sqrt{P} = 3.5 * 0.20 * \sqrt{308} = 12$
4	Площадь земельного участка согласно сведениям Единого государственного реестра недвижимости (Ркад), м ²	300
5	Оценка расхождения Р и Ркад (Р-Ркад), м ²	8
6	Предельные минимальный и максимальный размеры земельного участка (Рмин и Рмакс), м ²	Рмин = - Рмакс = -
7	Вид (виды) разрешенного использования	-
7.1	Дополнительные сведения об использовании земельного участка	-
8	Кадастровый или иной государственный учетный номер (инвентарный) здания, сооружения, объекта незавершенного строительства, расположенного на земельном участке	-
9	Сведения о земельных участках (землях общего пользования, территории общего пользования), посредством которых обеспечивается доступ	-
10	Иные сведения	-

4. Пояснения к сведениям об уточняемом земельном участке с кадастровым номером 69:10:0242401:215

--

3. Сведения о характеристиках уточняемого земельного участка с кадастровым номером 69:10:0242401:214

№ п/п	Наименование характеристики земельного участка	Значение характеристики
1	2	3
1	Адрес земельного участка	-
1.1	Сведения о местоположении земельного участка (при отсутствии адреса) в структурированном в соответствии с федеральной информационной адресной системой виде	Тверская область
1.2	Дополнительные сведения о местоположении земельного участка	Российская Федерация, Тверская область, муниципальный округ Калининский, территория СНТ Красновский Бор, земельный участок 4
2	Площадь земельного участка ± величина погрешности определения (вычисления) площади ($P \pm \Delta P$), м ²	314±12.00
3	Формула, примененная для вычисления предельной погрешности определения площади земельного участка, с подставленными значениями и итоговые (вычисленные) значения (ΔP), м ²	$\Delta P = 3.5 * M_t * \sqrt{P} = 3.5 * 0.20 * \sqrt{314} = 12$
4	Площадь земельного участка согласно сведениям Единого государственного реестра недвижимости ($P_{\text{кад}}$), м ²	300
5	Оценка расхождения P и $P_{\text{кад}}$ ($P - P_{\text{кад}}$), м ²	14
6	Предельные минимальный и максимальный размеры земельного участка ($P_{\text{мин}}$ и $P_{\text{макс}}$), м ²	$P_{\text{мин}} = -$ $P_{\text{макс}} = -$
7	Вид (виды) разрешенного использования	-
7.1	Дополнительные сведения об использовании земельного участка	-
8	Кадастровый или иной государственный учетный номер (инвентарный) здания, сооружения, объекта незавершенного строительства, расположенного на земельном участке	-
9	Сведения о земельных участках (землях общего пользования, территории общего пользования), посредством которых обеспечивается доступ	-
10	Иные сведения	-

4. Пояснения к сведениям об уточняемом земельном участке с кадастровым номером 69:10:0242401:214

--

3. Сведения о характеристиках уточняемого земельного участка с кадастровым номером 69:10:0242401:216

№ п/п	Наименование характеристики земельного участка	Значение характеристики
1	2	3
1	Адрес земельного участка	-
1.1	Сведения о местоположении земельного участка (при отсутствии адреса) в структурированном в соответствии с федеральной информационной адресной системой виде	Тверская область
1.2	Дополнительные сведения о местоположении земельного участка	Российская Федерация, Тверская область, муниципальный округ Калининский, территория СНТ Красновский Бор, земельный участок 6
2	Площадь земельного участка ± величина погрешности определения (вычисления) площади ($P \pm \Delta P$), м ²	300±12.00
3	Формула, примененная для вычисления предельной погрешности определения площади земельного участка, с подставленными значениями и итоговые (вычисленные) значения (ΔP), м ²	$\Delta P = 3.5 * M_t * \sqrt{P} = 3.5 * 0.20 * \sqrt{300} = 12$
4	Площадь земельного участка согласно сведениям Единого государственного реестра недвижимости (Ркад), м ²	300
5	Оценка расхождения Р и Ркад ($P - P_{кад}$), м ²	0
6	Предельные минимальный и максимальный размеры земельного участка (Рмин и Рмакс), м ²	Рмин = - Рмакс = -
7	Вид (виды) разрешенного использования	-
7.1	Дополнительные сведения об использовании земельного участка	-
8	Кадастровый или иной государственный учетный номер (инвентарный) здания, сооружения, объекта незавершенного строительства, расположенного на земельном участке	-
9	Сведения о земельных участках (землях общего пользования, территории общего пользования), посредством которых обеспечивается доступ	-
10	Иные сведения	-

4. Пояснения к сведениям об уточняемом земельном участке с кадастровым номером 69:10:0242401:216

--

3. Сведения о характеристиках уточняемого земельного участка с кадастровым номером 69:10:0242401:217

№ п/п	Наименование характеристики земельного участка	Значение характеристики
1	2	3
1	Адрес земельного участка	-
1.1	Сведения о местоположении земельного участка (при отсутствии адреса) в структурированном в соответствии с федеральной информационной адресной системой виде	Тверская область
1.2	Дополнительные сведения о местоположении земельного участка	Российская Федерация, Тверская область, муниципальный округ Калининский, территория СНТ Красновский Бор, земельный участок 7
2	Площадь земельного участка ± величина погрешности определения (вычисления) площади ($P \pm \Delta P$), м ²	300±12.00
3	Формула, примененная для вычисления предельной погрешности определения площади земельного участка, с подставленными значениями и итоговые (вычисленные) значения (ΔP), м ²	$\Delta P = 3.5 * M_t * \sqrt{P} = 3.5 * 0.20 * \sqrt{300} = 12$
4	Площадь земельного участка согласно сведениям Единого государственного реестра недвижимости (Ркад), м ²	300
5	Оценка расхождения Р и Ркад (Р-Ркад), м ²	0
6	Предельные минимальный и максимальный размеры земельного участка (Рмин и Рмакс), м ²	Рмин = - Рмакс = -
7	Вид (виды) разрешенного использования	-
7.1	Дополнительные сведения об использовании земельного участка	-
8	Кадастровый или иной государственный учетный номер (инвентарный) здания, сооружения, объекта незавершенного строительства, расположенного на земельном участке	-
9	Сведения о земельных участках (землях общего пользования, территории общего пользования), посредством которых обеспечивается доступ	-
10	Иные сведения	-

4. Пояснения к сведениям об уточняемом земельном участке с кадастровым номером 69:10:0242401:217

--

3. Сведения о характеристиках уточняемого земельного участка с кадастровым номером 69:10:0242401:218

№ п/п	Наименование характеристики земельного участка	Значение характеристики
1	2	3
1	Адрес земельного участка	-
1.1	Сведения о местоположении земельного участка (при отсутствии адреса) в структурированном в соответствии с федеральной информационной адресной системой виде	Тверская область
1.2	Дополнительные сведения о местоположении земельного участка	Российская Федерация, Тверская область, муниципальный округ Калининский, территория СНТ Красновский Бор, земельный участок 8
2	Площадь земельного участка ± величина погрешности определения (вычисления) площади ($P \pm \Delta P$), м ²	300±12.00
3	Формула, примененная для вычисления предельной погрешности определения площади земельного участка, с подставленными значениями и итоговые (вычисленные) значения (ΔP), м ²	$\Delta P = 3.5 * M_t * \sqrt{P} = 3.5 * 0.20 * \sqrt{300} = 12$
4	Площадь земельного участка согласно сведениям Единого государственного реестра недвижимости (Ркад), м ²	300
5	Оценка расхождения Р и Ркад (Р-Ркад), м ²	0
6	Предельные минимальный и максимальный размеры земельного участка (Рмин и Рмакс), м ²	Рмин = - Рмакс = -
7	Вид (виды) разрешенного использования	-
7.1	Дополнительные сведения об использовании земельного участка	-
8	Кадастровый или иной государственный учетный номер (инвентарный) здания, сооружения, объекта незавершенного строительства, расположенного на земельном участке	-
9	Сведения о земельных участках (землях общего пользования, территории общего пользования), посредством которых обеспечивается доступ	-
10	Иные сведения	-

4. Пояснения к сведениям об уточняемом земельном участке с кадастровым номером 69:10:0242401:218

--

3. Сведения о характеристиках уточняемого земельного участка с кадастровым номером 69:10:0242401:220

№ п/п	Наименование характеристики земельного участка	Значение характеристики
1	2	3
1	Адрес земельного участка	-
1.1	Сведения о местоположении земельного участка (при отсутствии адреса) в структурированном в соответствии с федеральной информационной адресной системой виде	Тверская область
1.2	Дополнительные сведения о местоположении земельного участка	Российская Федерация, Тверская область, муниципальный округ Калининский, территория СНТ Красновский Бор, земельный участок 10
2	Площадь земельного участка ± величина погрешности определения (вычисления) площади ($P \pm \Delta P$), м ²	308±12.00
3	Формула, примененная для вычисления предельной погрешности определения площади земельного участка, с подставленными значениями и итоговые (вычисленные) значения (ΔP), м ²	$\Delta P = 3.5 * M_t * \sqrt{P} = 3.5 * 0.20 * \sqrt{308} = 12$
4	Площадь земельного участка согласно сведениям Единого государственного реестра недвижимости (Ркад), м ²	300
5	Оценка расхождения P и Ркад (P-Ркад), м ²	8
6	Предельные минимальный и максимальный размеры земельного участка (Рмин и Рмакс), м ²	Рмин = - Рмакс = -
7	Вид (виды) разрешенного использования	-
7.1	Дополнительные сведения об использовании земельного участка	-
8	Кадастровый или иной государственный учетный номер (инвентарный) здания, сооружения, объекта незавершенного строительства, расположенного на земельном участке	-
9	Сведения о земельных участках (землях общего пользования, территории общего пользования), посредством которых обеспечивается доступ	-
10	Иные сведения	-

4. Пояснения к сведениям об уточняемом земельном участке с кадастровым номером 69:10:0242401:220

--

3. Сведения о характеристиках уточняемого земельного участка с кадастровым номером 69:10:0242401:221

№ п/п	Наименование характеристики земельного участка	Значение характеристики
1	2	3
1	Адрес земельного участка	-
1.1	Сведения о местоположении земельного участка (при отсутствии адреса) в структурированном в соответствии с федеральной информационной адресной системой виде	Тверская область
1.2	Дополнительные сведения о местоположении земельного участка	Российская Федерация, Тверская область, муниципальный округ Калининский, территория СНТ Красновский Бор, земельный участок 11
2	Площадь земельного участка ± величина погрешности определения (вычисления) площади ($P \pm \Delta P$), м ²	300±12.00
3	Формула, примененная для вычисления предельной погрешности определения площади земельного участка, с подставленными значениями и итоговые (вычисленные) значения (ΔP), м ²	$\Delta P = 3.5 * M_t * \sqrt{P} = 3.5 * 0.20 * \sqrt{300} = 12$
4	Площадь земельного участка согласно сведениям Единого государственного реестра недвижимости (Ркад), м ²	300
5	Оценка расхождения Р и Ркад (Р-Ркад), м ²	0
6	Предельные минимальный и максимальный размеры земельного участка (Рмин и Рмакс), м ²	Рмин = - Рмакс = -
7	Вид (виды) разрешенного использования	-
7.1	Дополнительные сведения об использовании земельного участка	-
8	Кадастровый или иной государственный учетный номер (инвентарный) здания, сооружения, объекта незавершенного строительства, расположенного на земельном участке	-
9	Сведения о земельных участках (землях общего пользования, территории общего пользования), посредством которых обеспечивается доступ	-
10	Иные сведения	-

4. Пояснения к сведениям об уточняемом земельном участке с кадастровым номером 69:10:0242401:221

--

3. Сведения о характеристиках уточняемого земельного участка с кадастровым номером 69:10:0242401:222

№ п/п	Наименование характеристики земельного участка	Значение характеристики
1	2	3
1	Адрес земельного участка	-
1.1	Сведения о местоположении земельного участка (при отсутствии адреса) в структурированном в соответствии с федеральной информационной адресной системой виде	Тверская область
1.2	Дополнительные сведения о местоположении земельного участка	Российская Федерация, Тверская область, муниципальный округ Калининский, территория СНТ Красновский Бор, земельный участок 12
2	Площадь земельного участка ± величина погрешности определения (вычисления) площади ($P \pm \Delta P$), м ²	300±12.00
3	Формула, примененная для вычисления предельной погрешности определения площади земельного участка, с подставленными значениями и итоговые (вычисленные) значения (ΔP), м ²	$\Delta P = 3.5 * M_t * \sqrt{P} = 3.5 * 0.20 * \sqrt{300} = 12$
4	Площадь земельного участка согласно сведениям Единого государственного реестра недвижимости ($P_{\text{кад}}$), м ²	300
5	Оценка расхождения P и $P_{\text{кад}}$ ($P - P_{\text{кад}}$), м ²	0
6	Предельные минимальный и максимальный размеры земельного участка ($P_{\text{мин}}$ и $P_{\text{макс}}$), м ²	$P_{\text{мин}} = -$ $P_{\text{макс}} = -$
7	Вид (виды) разрешенного использования	-
7.1	Дополнительные сведения об использовании земельного участка	-
8	Кадастровый или иной государственный учетный номер (инвентарный) здания, сооружения, объекта незавершенного строительства, расположенного на земельном участке	-
9	Сведения о земельных участках (землях общего пользования, территории общего пользования), посредством которых обеспечивается доступ	-
10	Иные сведения	-

4. Пояснения к сведениям об уточняемом земельном участке с кадастровым номером 69:10:0242401:222

--

3. Сведения о характеристиках уточняемого земельного участка с кадастровым номером 69:10:0242401:224

№ п/п	Наименование характеристики земельного участка	Значение характеристики
1	2	3
1	Адрес земельного участка	-
1.1	Сведения о местоположении земельного участка (при отсутствии адреса) в структурированном в соответствии с федеральной информационной адресной системой виде	Тверская область
1.2	Дополнительные сведения о местоположении земельного участка	Российская Федерация, Тверская область, муниципальный округ Калининский, территория СНТ Красновский Бор, земельный участок 14
2	Площадь земельного участка ± величина погрешности определения (вычисления) площади ($P \pm \Delta P$), м ²	300±12.00
3	Формула, примененная для вычисления предельной погрешности определения площади земельного участка, с подставленными значениями и итоговые (вычисленные) значения (ΔP), м ²	$\Delta P = 3.5 * M_t * \sqrt{P} = 3.5 * 0.20 * \sqrt{300} = 12$
4	Площадь земельного участка согласно сведениям Единого государственного реестра недвижимости ($P_{\text{кад}}$), м ²	300
5	Оценка расхождения P и $P_{\text{кад}}$ ($P - P_{\text{кад}}$), м ²	0
6	Предельные минимальный и максимальный размеры земельного участка ($P_{\text{мин}}$ и $P_{\text{макс}}$), м ²	$P_{\text{мин}} = -$ $P_{\text{макс}} = -$
7	Вид (виды) разрешенного использования	-
7.1	Дополнительные сведения об использовании земельного участка	-
8	Кадастровый или иной государственный учетный номер (инвентарный) здания, сооружения, объекта незавершенного строительства, расположенного на земельном участке	-
9	Сведения о земельных участках (землях общего пользования, территории общего пользования), посредством которых обеспечивается доступ	-
10	Иные сведения	-

4. Пояснения к сведениям об уточняемом земельном участке с кадастровым номером 69:10:0242401:224

--

3. Сведения о характеристиках уточняемого земельного участка с кадастровым номером 69:10:0242401:223

№ п/п	Наименование характеристики земельного участка	Значение характеристики
1	2	3
1	Адрес земельного участка	-
1.1	Сведения о местоположении земельного участка (при отсутствии адреса) в структурированном в соответствии с федеральной информационной адресной системой виде	Тверская область
1.2	Дополнительные сведения о местоположении земельного участка	Российская Федерация, Тверская область, муниципальный округ Калининский, территория СНТ Красновский Бор, земельный участок 13
2	Площадь земельного участка ± величина погрешности определения (вычисления) площади ($P \pm \Delta P$), м ²	300±12.00
3	Формула, примененная для вычисления предельной погрешности определения площади земельного участка, с подставленными значениями и итоговые (вычисленные) значения (ΔP), м ²	$\Delta P = 3.5 * M_t * \sqrt{P} = 3.5 * 0.20 * \sqrt{300} = 12$
4	Площадь земельного участка согласно сведениям Единого государственного реестра недвижимости ($P_{\text{кад}}$), м ²	300
5	Оценка расхождения P и $P_{\text{кад}}$ ($P - P_{\text{кад}}$), м ²	0
6	Предельные минимальный и максимальный размеры земельного участка ($P_{\text{мин}}$ и $P_{\text{макс}}$), м ²	$P_{\text{мин}} = -$ $P_{\text{макс}} = -$
7	Вид (виды) разрешенного использования	-
7.1	Дополнительные сведения об использовании земельного участка	-
8	Кадастровый или иной государственный учетный номер (инвентарный) здания, сооружения, объекта незавершенного строительства, расположенного на земельном участке	-
9	Сведения о земельных участках (землях общего пользования, территории общего пользования), посредством которых обеспечивается доступ	-
10	Иные сведения	-

4. Пояснения к сведениям об уточняемом земельном участке с кадастровым номером 69:10:0242401:223

--

3. Сведения о характеристиках уточняемого земельного участка с кадастровым номером 69:10:0242401:225

№ п/п	Наименование характеристики земельного участка	Значение характеристики
1	2	3
1	Адрес земельного участка	-
1.1	Сведения о местоположении земельного участка (при отсутствии адреса) в структурированном в соответствии с федеральной информационной адресной системой виде	Тверская область
1.2	Дополнительные сведения о местоположении земельного участка	Российская Федерация, Тверская область, муниципальный округ Калининский, территория СНТ Красновский Бор, земельный участок 15
2	Площадь земельного участка ± величина погрешности определения (вычисления) площади ($P \pm \Delta P$), м ²	300±12.00
3	Формула, примененная для вычисления предельной погрешности определения площади земельного участка, с подставленными значениями и итоговые (вычисленные) значения (ΔP), м ²	$\Delta P = 3.5 * M_t * \sqrt{P} = 3.5 * 0.20 * \sqrt{300} = 12$
4	Площадь земельного участка согласно сведениям Единого государственного реестра недвижимости (Ркад), м ²	300
5	Оценка расхождения Р и Ркад (Р-Ркад), м ²	0
6	Предельные минимальный и максимальный размеры земельного участка (Рмин и Рмакс), м ²	Рмин = - Рмакс = -
7	Вид (виды) разрешенного использования	-
7.1	Дополнительные сведения об использовании земельного участка	-
8	Кадастровый или иной государственный учетный номер (инвентарный) здания, сооружения, объекта незавершенного строительства, расположенного на земельном участке	-
9	Сведения о земельных участках (землях общего пользования, территории общего пользования), посредством которых обеспечивается доступ	-
10	Иные сведения	-

4. Пояснения к сведениям об уточняемом земельном участке с кадастровым номером 69:10:0242401:225

--

3. Сведения о характеристиках уточняемого земельного участка с кадастровым номером 69:10:0242401:226

№ п/п	Наименование характеристики земельного участка	Значение характеристики
1	2	3
1	Адрес земельного участка	-
1.1	Сведения о местоположении земельного участка (при отсутствии адреса) в структурированном в соответствии с федеральной информационной адресной системой виде	Тверская область
1.2	Дополнительные сведения о местоположении земельного участка	Российская Федерация, Тверская область, муниципальный округ Калининский, территория СНТ Красновский Бор, земельный участок 16
2	Площадь земельного участка ± величина погрешности определения (вычисления) площади ($P \pm \Delta P$), м ²	300±12.00
3	Формула, примененная для вычисления предельной погрешности определения площади земельного участка, с подставленными значениями и итоговые (вычисленные) значения (ΔP), м ²	$\Delta P = 3.5 * M_t * \sqrt{P} = 3.5 * 0.20 * \sqrt{300} = 12$
4	Площадь земельного участка согласно сведениям Единого государственного реестра недвижимости (Ркад), м ²	300
5	Оценка расхождения Р и Ркад (Р-Ркад), м ²	0
6	Предельные минимальный и максимальный размеры земельного участка (Рмин и Рмакс), м ²	Рмин = - Рмакс = -
7	Вид (виды) разрешенного использования	-
7.1	Дополнительные сведения об использовании земельного участка	-
8	Кадастровый или иной государственный учетный номер (инвентарный) здания, сооружения, объекта незавершенного строительства, расположенного на земельном участке	-
9	Сведения о земельных участках (землях общего пользования, территории общего пользования), посредством которых обеспечивается доступ	-
10	Иные сведения	-

4. Пояснения к сведениям об уточняемом земельном участке с кадастровым номером 69:10:0242401:226

--

3. Сведения о характеристиках уточняемого земельного участка с кадастровым номером 69:10:0242401:227

№ п/п	Наименование характеристики земельного участка	Значение характеристики
1	2	3
1	Адрес земельного участка	-
1.1	Сведения о местоположении земельного участка (при отсутствии адреса) в структурированном в соответствии с федеральной информационной адресной системой виде	Тверская область
1.2	Дополнительные сведения о местоположении земельного участка	Российская Федерация, Тверская область, муниципальный округ Калининский, территория СНТ Красновский Бор, земельный участок 17
2	Площадь земельного участка ± величина погрешности определения (вычисления) площади ($P \pm \Delta P$), м ²	300±12.00
3	Формула, примененная для вычисления предельной погрешности определения площади земельного участка, с подставленными значениями и итоговые (вычисленные) значения (ΔP), м ²	$\Delta P = 3.5 * M_t * \sqrt{P} = 3.5 * 0.20 * \sqrt{300} = 12$
4	Площадь земельного участка согласно сведениям Единого государственного реестра недвижимости (Ркад), м ²	300
5	Оценка расхождения Р и Ркад ($P - P_{кад}$), м ²	0
6	Предельные минимальный и максимальный размеры земельного участка (Рмин и Рмакс), м ²	Рмин = - Рмакс = -
7	Вид (виды) разрешенного использования	-
7.1	Дополнительные сведения об использовании земельного участка	-
8	Кадастровый или иной государственный учетный номер (инвентарный) здания, сооружения, объекта незавершенного строительства, расположенного на земельном участке	-
9	Сведения о земельных участках (землях общего пользования, территории общего пользования), посредством которых обеспечивается доступ	-
10	Иные сведения	-

4. Пояснения к сведениям об уточняемом земельном участке с кадастровым номером 69:10:0242401:227

--

3. Сведения о характеристиках уточняемого земельного участка с кадастровым номером 69:10:0242401:229

№ п/п	Наименование характеристики земельного участка	Значение характеристики
1	2	3
1	Адрес земельного участка	-
1.1	Сведения о местоположении земельного участка (при отсутствии адреса) в структурированном в соответствии с федеральной информационной адресной системой виде	Тверская область
1.2	Дополнительные сведения о местоположении земельного участка	Российская Федерация, Тверская область, муниципальный округ Калининский, территория СНТ Красновский Бор, земельный участок 19
2	Площадь земельного участка ± величина погрешности определения (вычисления) площади ($P \pm \Delta P$), м ²	300±12.00
3	Формула, примененная для вычисления предельной погрешности определения площади земельного участка, с подставленными значениями и итоговые (вычисленные) значения (ΔP), м ²	$\Delta P = 3.5 * M_t * \sqrt{P} = 3.5 * 0.20 * \sqrt{300} = 12$
4	Площадь земельного участка согласно сведениям Единого государственного реестра недвижимости (Ркад), м ²	300
5	Оценка расхождения Р и Ркад (Р-Ркад), м ²	0
6	Предельные минимальный и максимальный размеры земельного участка (Рмин и Рмакс), м ²	Рмин = - Рмакс = -
7	Вид (виды) разрешенного использования	-
7.1	Дополнительные сведения об использовании земельного участка	-
8	Кадастровый или иной государственный учетный номер (инвентарный) здания, сооружения, объекта незавершенного строительства, расположенного на земельном участке	-
9	Сведения о земельных участках (землях общего пользования, территории общего пользования), посредством которых обеспечивается доступ	-
10	Иные сведения	-

4. Пояснения к сведениям об уточняемом земельном участке с кадастровым номером 69:10:0242401:229

--

3. Сведения о характеристиках уточняемого земельного участка с кадастровым номером 69:10:0242401:231

№ п/п	Наименование характеристики земельного участка	Значение характеристики
1	2	3
1	Адрес земельного участка	-
1.1	Сведения о местоположении земельного участка (при отсутствии адреса) в структурированном в соответствии с федеральной информационной адресной системой виде	Тверская область
1.2	Дополнительные сведения о местоположении земельного участка	Российская Федерация, Тверская область, муниципальный округ Калининский, территория СНТ Красновский Бор, земельный участок 21
2	Площадь земельного участка ± величина погрешности определения (вычисления) площади ($P \pm \Delta P$), м ²	300±12.00
3	Формула, примененная для вычисления предельной погрешности определения площади земельного участка, с подставленными значениями и итоговые (вычисленные) значения (ΔP), м ²	$\Delta P = 3.5 * M_t * \sqrt{P} = 3.5 * 0.20 * \sqrt{300} = 12$
4	Площадь земельного участка согласно сведениям Единого государственного реестра недвижимости ($P_{\text{кад}}$), м ²	300
5	Оценка расхождения P и $P_{\text{кад}}$ ($P - P_{\text{кад}}$), м ²	0
6	Предельные минимальный и максимальный размеры земельного участка ($P_{\text{мин}}$ и $P_{\text{макс}}$), м ²	$P_{\text{мин}} = -$ $P_{\text{макс}} = -$
7	Вид (виды) разрешенного использования	-
7.1	Дополнительные сведения об использовании земельного участка	-
8	Кадастровый или иной государственный учетный номер (инвентарный) здания, сооружения, объекта незавершенного строительства, расположенного на земельном участке	-
9	Сведения о земельных участках (землях общего пользования, территории общего пользования), посредством которых обеспечивается доступ	-
10	Иные сведения	-

4. Пояснения к сведениям об уточняемом земельном участке с кадастровым номером 69:10:0242401:231

--

3. Сведения о характеристиках уточняемого земельного участка с кадастровым номером 69:10:0242401:456

№ п/п	Наименование характеристики земельного участка	Значение характеристики
1	2	3
1	Адрес земельного участка	-
1.1	Сведения о местоположении земельного участка (при отсутствии адреса) в структурированном в соответствии с федеральной информационной адресной системой виде	Тверская область
1.2	Дополнительные сведения о местоположении земельного участка	Российская Федерация, Тверская область, муниципальный округ Калининский, территория СНТ Красновский Бор, земельный участок 22
2	Площадь земельного участка ± величина погрешности определения (вычисления) площади ($P \pm \Delta P$), м ²	300±12.00
3	Формула, примененная для вычисления предельной погрешности определения площади земельного участка, с подставленными значениями и итоговые (вычисленные) значения (ΔP), м ²	$\Delta P = 3.5 * M_t * \sqrt{P} = 3.5 * 0.20 * \sqrt{300} = 12$
4	Площадь земельного участка согласно сведениям Единого государственного реестра недвижимости ($P_{\text{кад}}$), м ²	300
5	Оценка расхождения P и $P_{\text{кад}}$ ($P - P_{\text{кад}}$), м ²	0
6	Предельные минимальный и максимальный размеры земельного участка ($P_{\text{мин}}$ и $P_{\text{макс}}$), м ²	$P_{\text{мин}} = -$ $P_{\text{макс}} = -$
7	Вид (виды) разрешенного использования	-
7.1	Дополнительные сведения об использовании земельного участка	-
8	Кадастровый или иной государственный учетный номер (инвентарный) здания, сооружения, объекта незавершенного строительства, расположенного на земельном участке	-
9	Сведения о земельных участках (землях общего пользования, территории общего пользования), посредством которых обеспечивается доступ	-
10	Иные сведения	-

4. Пояснения к сведениям об уточняемом земельном участке с кадастровым номером 69:10:0242401:456

--

3. Сведения о характеристиках уточняемого земельного участка с кадастровым номером 69:10:0242401:233

№ п/п	Наименование характеристики земельного участка	Значение характеристики
1	2	3
1	Адрес земельного участка	-
1.1	Сведения о местоположении земельного участка (при отсутствии адреса) в структурированном в соответствии с федеральной информационной адресной системой виде	Тверская область
1.2	Дополнительные сведения о местоположении земельного участка	Российская Федерация, Тверская область, муниципальный округ Калининский, территория СНТ Красновский Бор, земельный участок 23
2	Площадь земельного участка ± величина погрешности определения (вычисления) площади ($P \pm \Delta P$), м ²	300±12.00
3	Формула, примененная для вычисления предельной погрешности определения площади земельного участка, с подставленными значениями и итоговые (вычисленные) значения (ΔP), м ²	$\Delta P = 3.5 * M_t * \sqrt{P} = 3.5 * 0.20 * \sqrt{300} = 12$
4	Площадь земельного участка согласно сведениям Единого государственного реестра недвижимости ($P_{\text{кад}}$), м ²	300
5	Оценка расхождения P и $P_{\text{кад}}$ ($P - P_{\text{кад}}$), м ²	0
6	Предельные минимальный и максимальный размеры земельного участка ($P_{\text{мин}}$ и $P_{\text{макс}}$), м ²	$P_{\text{мин}} = -$ $P_{\text{макс}} = -$
7	Вид (виды) разрешенного использования	-
7.1	Дополнительные сведения об использовании земельного участка	-
8	Кадастровый или иной государственный учетный номер (инвентарный) здания, сооружения, объекта незавершенного строительства, расположенного на земельном участке	-
9	Сведения о земельных участках (землях общего пользования, территории общего пользования), посредством которых обеспечивается доступ	-
10	Иные сведения	-

4. Пояснения к сведениям об уточняемом земельном участке с кадастровым номером 69:10:0242401:233

--

3. Сведения о характеристиках уточняемого земельного участка с кадастровым номером 69:10:0242401:244

№ п/п	Наименование характеристики земельного участка	Значение характеристики
1	2	3
1	Адрес земельного участка	-
1.1	Сведения о местоположении земельного участка (при отсутствии адреса) в структурированном в соответствии с федеральной информационной адресной системой виде	Тверская область
1.2	Дополнительные сведения о местоположении земельного участка	Российская Федерация, Тверская область, муниципальный округ Калининский, территория СНТ Красновский Бор, земельный участок 34
2	Площадь земельного участка ± величина погрешности определения (вычисления) площади ($P \pm \Delta P$), м ²	300±12.00
3	Формула, примененная для вычисления предельной погрешности определения площади земельного участка, с подставленными значениями и итоговые (вычисленные) значения (ΔP), м ²	$\Delta P = 3.5 * M_t * \sqrt{P} = 3.5 * 0.20 * \sqrt{300} = 12$
4	Площадь земельного участка согласно сведениям Единого государственного реестра недвижимости ($P_{\text{кад}}$), м ²	300
5	Оценка расхождения P и $P_{\text{кад}}$ ($P - P_{\text{кад}}$), м ²	0
6	Предельные минимальный и максимальный размеры земельного участка ($P_{\text{мин}}$ и $P_{\text{макс}}$), м ²	$P_{\text{мин}} = -$ $P_{\text{макс}} = -$
7	Вид (виды) разрешенного использования	-
7.1	Дополнительные сведения об использовании земельного участка	-
8	Кадастровый или иной государственный учетный номер (инвентарный) здания, сооружения, объекта незавершенного строительства, расположенного на земельном участке	-
9	Сведения о земельных участках (землях общего пользования, территории общего пользования), посредством которых обеспечивается доступ	-
10	Иные сведения	-

4. Пояснения к сведениям об уточняемом земельном участке с кадастровым номером 69:10:0242401:244

--

3. Сведения о характеристиках уточняемого земельного участка с кадастровым номером 69:10:0242401:440

№ п/п	Наименование характеристики земельного участка	Значение характеристики
1	2	3
1	Адрес земельного участка	-
1.1	Сведения о местоположении земельного участка (при отсутствии адреса) в структурированном в соответствии с федеральной информационной адресной системой виде	Тверская область
1.2	Дополнительные сведения о местоположении земельного участка	Российская Федерация, Тверская область, муниципальный округ Калининский, территория СНТ Красновский Бор, земельный участок 38а
2	Площадь земельного участка ± величина погрешности определения (вычисления) площади ($P \pm \Delta P$), м ²	300±12.00
3	Формула, примененная для вычисления предельной погрешности определения площади земельного участка, с подставленными значениями и итоговые (вычисленные) значения (ΔP), м ²	$\Delta P = 3.5 * M_t * \sqrt{P} = 3.5 * 0.20 * \sqrt{300} = 12$
4	Площадь земельного участка согласно сведениям Единого государственного реестра недвижимости ($P_{\text{кад}}$), м ²	300
5	Оценка расхождения P и $P_{\text{кад}}$ ($P - P_{\text{кад}}$), м ²	0
6	Предельные минимальный и максимальный размеры земельного участка ($P_{\text{мин}}$ и $P_{\text{макс}}$), м ²	$P_{\text{мин}} = -$ $P_{\text{макс}} = -$
7	Вид (виды) разрешенного использования	-
7.1	Дополнительные сведения об использовании земельного участка	-
8	Кадастровый или иной государственный учетный номер (инвентарный) здания, сооружения, объекта незавершенного строительства, расположенного на земельном участке	-
9	Сведения о земельных участках (землях общего пользования, территории общего пользования), посредством которых обеспечивается доступ	-
10	Иные сведения	-

4. Пояснения к сведениям об уточняемом земельном участке с кадастровым номером 69:10:0242401:440

--

3. Сведения о характеристиках уточняемого земельного участка с кадастровым номером 69:10:0242401:248

№ п/п	Наименование характеристики земельного участка	Значение характеристики
1	2	3
1	Адрес земельного участка	-
1.1	Сведения о местоположении земельного участка (при отсутствии адреса) в структурированном в соответствии с федеральной информационной адресной системой виде	Тверская область
1.2	Дополнительные сведения о местоположении земельного участка	Российская Федерация, Тверская область, муниципальный округ Калининский, территория СНТ Красновский Бор, земельный участок 38
2	Площадь земельного участка ± величина погрешности определения (вычисления) площади ($P \pm \Delta P$), м ²	300±12.00
3	Формула, примененная для вычисления предельной погрешности определения площади земельного участка, с подставленными значениями и итоговые (вычисленные) значения (ΔP), м ²	$\Delta P = 3.5 * M_t * \sqrt{P} = 3.5 * 0.20 * \sqrt{300} = 12$
4	Площадь земельного участка согласно сведениям Единого государственного реестра недвижимости ($P_{\text{кад}}$), м ²	300
5	Оценка расхождения P и $P_{\text{кад}}$ ($P - P_{\text{кад}}$), м ²	0
6	Предельные минимальный и максимальный размеры земельного участка ($P_{\text{мин}}$ и $P_{\text{макс}}$), м ²	$P_{\text{мин}} = -$ $P_{\text{макс}} = -$
7	Вид (виды) разрешенного использования	-
7.1	Дополнительные сведения об использовании земельного участка	-
8	Кадастровый или иной государственный учетный номер (инвентарный) здания, сооружения, объекта незавершенного строительства, расположенного на земельном участке	-
9	Сведения о земельных участках (землях общего пользования, территории общего пользования), посредством которых обеспечивается доступ	-
10	Иные сведения	-

4. Пояснения к сведениям об уточняемом земельном участке с кадастровым номером 69:10:0242401:248

--

3. Сведения о характеристиках уточняемого земельного участка с кадастровым номером 69:10:0242401:249

№ п/п	Наименование характеристики земельного участка	Значение характеристики
1	2	3
1	Адрес земельного участка	-
1.1	Сведения о местоположении земельного участка (при отсутствии адреса) в структурированном в соответствии с федеральной информационной адресной системой виде	Тверская область
1.2	Дополнительные сведения о местоположении земельного участка	Российская Федерация, Тверская область, муниципальный округ Калининский, территория СНТ Красновский Бор, земельный участок 39
2	Площадь земельного участка ± величина погрешности определения (вычисления) площади ($P \pm \Delta P$), м ²	300±12.00
3	Формула, примененная для вычисления предельной погрешности определения площади земельного участка, с подставленными значениями и итоговые (вычисленные) значения (ΔP), м ²	$\Delta P = 3.5 * M_t * \sqrt{P} = 3.5 * 0.20 * \sqrt{300} = 12$
4	Площадь земельного участка согласно сведениям Единого государственного реестра недвижимости (Ркад), м ²	300
5	Оценка расхождения P и Ркад (P-Ркад), м ²	0
6	Предельные минимальный и максимальный размеры земельного участка (Рмин и Рмакс), м ²	Рмин = - Рмакс = -
7	Вид (виды) разрешенного использования	-
7.1	Дополнительные сведения об использовании земельного участка	-
8	Кадастровый или иной государственный учетный номер (инвентарный) здания, сооружения, объекта незавершенного строительства, расположенного на земельном участке	-
9	Сведения о земельных участках (землях общего пользования, территории общего пользования), посредством которых обеспечивается доступ	-
10	Иные сведения	-

4. Пояснения к сведениям об уточняемом земельном участке с кадастровым номером 69:10:0242401:249

--

3. Сведения о характеристиках уточняемого земельного участка с кадастровым номером 69:10:0242401:425

№ п/п	Наименование характеристики земельного участка	Значение характеристики
1	2	3
1	Адрес земельного участка	-
1.1	Сведения о местоположении земельного участка (при отсутствии адреса) в структурированном в соответствии с федеральной информационной адресной системой виде	Тверская область
1.2	Дополнительные сведения о местоположении земельного участка	Российская Федерация, Тверская область, муниципальный округ Калининский, территория СНТ Красновский Бор, земельный участок 40
2	Площадь земельного участка ± величина погрешности определения (вычисления) площади ($P \pm \Delta P$), м ²	300±12.00
3	Формула, примененная для вычисления предельной погрешности определения площади земельного участка, с подставленными значениями и итоговые (вычисленные) значения (ΔP), м ²	$\Delta P = 3.5 * M_t * \sqrt{P} = 3.5 * 0.20 * \sqrt{300} = 12$
4	Площадь земельного участка согласно сведениям Единого государственного реестра недвижимости ($P_{\text{кад}}$), м ²	300
5	Оценка расхождения P и $P_{\text{кад}}$ ($P - P_{\text{кад}}$), м ²	0
6	Предельные минимальный и максимальный размеры земельного участка ($P_{\text{мин}}$ и $P_{\text{макс}}$), м ²	$P_{\text{мин}} = -$ $P_{\text{макс}} = -$
7	Вид (виды) разрешенного использования	-
7.1	Дополнительные сведения об использовании земельного участка	-
8	Кадастровый или иной государственный учетный номер (инвентарный) здания, сооружения, объекта незавершенного строительства, расположенного на земельном участке	-
9	Сведения о земельных участках (землях общего пользования, территории общего пользования), посредством которых обеспечивается доступ	-
10	Иные сведения	-

4. Пояснения к сведениям об уточняемом земельном участке с кадастровым номером 69:10:0242401:425

--

3. Сведения о характеристиках уточняемого земельного участка с кадастровым номером 69:10:0242401:251

№ п/п	Наименование характеристики земельного участка	Значение характеристики
1	2	3
1	Адрес земельного участка	-
1.1	Сведения о местоположении земельного участка (при отсутствии адреса) в структурированном в соответствии с федеральной информационной адресной системой виде	Тверская область
1.2	Дополнительные сведения о местоположении земельного участка	Российская Федерация, Тверская область, муниципальный округ Калининский, территория СНТ Красновский Бор, земельный участок 41
2	Площадь земельного участка ± величина погрешности определения (вычисления) площади ($P \pm \Delta P$), м ²	300±12.00
3	Формула, примененная для вычисления предельной погрешности определения площади земельного участка, с подставленными значениями и итоговые (вычисленные) значения (ΔP), м ²	$\Delta P = 3.5 * M_t * \sqrt{P} = 3.5 * 0.20 * \sqrt{300} = 12$
4	Площадь земельного участка согласно сведениям Единого государственного реестра недвижимости (Ркад), м ²	300
5	Оценка расхождения Р и Ркад (Р-Ркад), м ²	0
6	Предельные минимальный и максимальный размеры земельного участка (Рмин и Рмакс), м ²	Рмин = - Рмакс = -
7	Вид (виды) разрешенного использования	-
7.1	Дополнительные сведения об использовании земельного участка	-
8	Кадастровый или иной государственный учетный номер (инвентарный) здания, сооружения, объекта незавершенного строительства, расположенного на земельном участке	69:10:0132401:674
9	Сведения о земельных участках (землях общего пользования, территории общего пользования), посредством которых обеспечивается доступ	-
10	Иные сведения	-

4. Пояснения к сведениям об уточняемом земельном участке с кадастровым номером 69:10:0242401:251

--

3. Сведения о характеристиках уточняемого земельного участка с кадастровым номером 69:10:0242401:245

№ п/п	Наименование характеристики земельного участка	Значение характеристики
1	2	3
1	Адрес земельного участка	-
1.1	Сведения о местоположении земельного участка (при отсутствии адреса) в структурированном в соответствии с федеральной информационной адресной системой виде	Тверская область
1.2	Дополнительные сведения о местоположении земельного участка	Российская Федерация, Тверская область, муниципальный округ Калининский, территория СНТ Красновский Бор, земельный участок 35
2	Площадь земельного участка ± величина погрешности определения (вычисления) площади ($P \pm \Delta P$), м ²	300±12.00
3	Формула, примененная для вычисления предельной погрешности определения площади земельного участка, с подставленными значениями и итоговые (вычисленные) значения (ΔP), м ²	$\Delta P = 3.5 * M_t * \sqrt{P} = 3.5 * 0.20 * \sqrt{300} = 12$
4	Площадь земельного участка согласно сведениям Единого государственного реестра недвижимости ($P_{\text{кад}}$), м ²	300
5	Оценка расхождения P и $P_{\text{кад}}$ ($P - P_{\text{кад}}$), м ²	0
6	Предельные минимальный и максимальный размеры земельного участка ($P_{\text{мин}}$ и $P_{\text{макс}}$), м ²	$P_{\text{мин}} = -$ $P_{\text{макс}} = -$
7	Вид (виды) разрешенного использования	-
7.1	Дополнительные сведения об использовании земельного участка	-
8	Кадастровый или иной государственный учетный номер (инвентарный) здания, сооружения, объекта незавершенного строительства, расположенного на земельном участке	-
9	Сведения о земельных участках (землях общего пользования, территории общего пользования), посредством которых обеспечивается доступ	-
10	Иные сведения	-

4. Пояснения к сведениям об уточняемом земельном участке с кадастровым номером 69:10:0242401:245

--

3. Сведения о характеристиках уточняемого земельного участка с кадастровым номером 69:10:0242401:253

№ п/п	Наименование характеристики земельного участка	Значение характеристики
1	2	3
1	Адрес земельного участка	-
1.1	Сведения о местоположении земельного участка (при отсутствии адреса) в структурированном в соответствии с федеральной информационной адресной системой виде	Тверская область
1.2	Дополнительные сведения о местоположении земельного участка	Российская Федерация, Тверская область, муниципальный округ Калининский, территория СНТ Красновский Бор, земельный участок 43
2	Площадь земельного участка ± величина погрешности определения (вычисления) площади ($P \pm \Delta P$), м ²	300±12.00
3	Формула, примененная для вычисления предельной погрешности определения площади земельного участка, с подставленными значениями и итоговые (вычисленные) значения (ΔP), м ²	$\Delta P = 3.5 * M_t * \sqrt{P} = 3.5 * 0.20 * \sqrt{300} = 12$
4	Площадь земельного участка согласно сведениям Единого государственного реестра недвижимости (Ркад), м ²	300
5	Оценка расхождения Р и Ркад ($P - P_{кад}$), м ²	0
6	Предельные минимальный и максимальный размеры земельного участка (Рмин и Рмакс), м ²	Рмин = - Рмакс = -
7	Вид (виды) разрешенного использования	-
7.1	Дополнительные сведения об использовании земельного участка	-
8	Кадастровый или иной государственный учетный номер (инвентарный) здания, сооружения, объекта незавершенного строительства, расположенного на земельном участке	-
9	Сведения о земельных участках (землях общего пользования, территории общего пользования), посредством которых обеспечивается доступ	-
10	Иные сведения	-

4. Пояснения к сведениям об уточняемом земельном участке с кадастровым номером 69:10:0242401:253

--

3. Сведения о характеристиках уточняемого земельного участка с кадастровым номером 69:10:0242401:450

№ п/п	Наименование характеристики земельного участка	Значение характеристики
1	2	3
1	Адрес земельного участка	-
1.1	Сведения о местоположении земельного участка (при отсутствии адреса) в структурированном в соответствии с федеральной информационной адресной системой виде	Тверская область
1.2	Дополнительные сведения о местоположении земельного участка	Российская Федерация, Тверская область, муниципальный округ Калининский, территория СНТ Красновский Бор, земельный участок 44
2	Площадь земельного участка ± величина погрешности определения (вычисления) площади ($P \pm \Delta P$), м ²	300±12.00
3	Формула, примененная для вычисления предельной погрешности определения площади земельного участка, с подставленными значениями и итоговые (вычисленные) значения (ΔP), м ²	$\Delta P = 3.5 * M_t * \sqrt{P} = 3.5 * 0.20 * \sqrt{300} = 12$
4	Площадь земельного участка согласно сведениям Единого государственного реестра недвижимости (Ркад), м ²	300
5	Оценка расхождения Р и Ркад (Р-Ркад), м ²	0
6	Предельные минимальный и максимальный размеры земельного участка (Рмин и Рмакс), м ²	Рмин = - Рмакс = -
7	Вид (виды) разрешенного использования	-
7.1	Дополнительные сведения об использовании земельного участка	-
8	Кадастровый или иной государственный учетный номер (инвентарный) здания, сооружения, объекта незавершенного строительства, расположенного на земельном участке	-
9	Сведения о земельных участках (землях общего пользования, территории общего пользования), посредством которых обеспечивается доступ	-
10	Иные сведения	-

4. Пояснения к сведениям об уточняемом земельном участке с кадастровым номером 69:10:0242401:450

--

3. Сведения о характеристиках уточняемого земельного участка с кадастровым номером 69:10:0242401:254

№ п/п	Наименование характеристики земельного участка	Значение характеристики
1	2	3
1	Адрес земельного участка	-
1.1	Сведения о местоположении земельного участка (при отсутствии адреса) в структурированном в соответствии с федеральной информационной адресной системой виде	Тверская область
1.2	Дополнительные сведения о местоположении земельного участка	Российская Федерация, Тверская область, муниципальный округ Калининский, территория СНТ Красновский Бор, земельный участок 43а
2	Площадь земельного участка ± величина погрешности определения (вычисления) площади ($P \pm \Delta P$), м ²	300±12.00
3	Формула, примененная для вычисления предельной погрешности определения площади земельного участка, с подставленными значениями и итоговые (вычисленные) значения (ΔP), м ²	$\Delta P = 3.5 * M_t * \sqrt{P} = 3.5 * 0.20 * \sqrt{300} = 12$
4	Площадь земельного участка согласно сведениям Единого государственного реестра недвижимости ($P_{\text{кад}}$), м ²	300
5	Оценка расхождения P и $P_{\text{кад}}$ ($P - P_{\text{кад}}$), м ²	0
6	Предельные минимальный и максимальный размеры земельного участка ($P_{\text{мин}}$ и $P_{\text{макс}}$), м ²	$P_{\text{мин}} = -$ $P_{\text{макс}} = -$
7	Вид (виды) разрешенного использования	-
7.1	Дополнительные сведения об использовании земельного участка	-
8	Кадастровый или иной государственный учетный номер (инвентарный) здания, сооружения, объекта незавершенного строительства, расположенного на земельном участке	-
9	Сведения о земельных участках (землях общего пользования, территории общего пользования), посредством которых обеспечивается доступ	-
10	Иные сведения	-

4. Пояснения к сведениям об уточняемом земельном участке с кадастровым номером 69:10:0242401:254

--

3. Сведения о характеристиках уточняемого земельного участка с кадастровым номером 69:10:0242401:257

№ п/п	Наименование характеристики земельного участка	Значение характеристики
1	2	3
1	Адрес земельного участка	-
1.1	Сведения о местоположении земельного участка (при отсутствии адреса) в структурированном в соответствии с федеральной информационной адресной системой виде	Тверская область
1.2	Дополнительные сведения о местоположении земельного участка	Российская Федерация, Тверская область, муниципальный округ Калининский, территория СНТ Красновский Бор, земельный участок 47
2	Площадь земельного участка ± величина погрешности определения (вычисления) площади ($P \pm \Delta P$), м ²	300±12.00
3	Формула, примененная для вычисления предельной погрешности определения площади земельного участка, с подставленными значениями и итоговые (вычисленные) значения (ΔP), м ²	$\Delta P = 3.5 * M_t * \sqrt{P} = 3.5 * 0.20 * \sqrt{300} = 12$
4	Площадь земельного участка согласно сведениям Единого государственного реестра недвижимости (Ркад), м ²	300
5	Оценка расхождения Р и Ркад (Р-Ркад), м ²	0
6	Предельные минимальный и максимальный размеры земельного участка (Рмин и Рмакс), м ²	Рмин = - Рмакс = -
7	Вид (виды) разрешенного использования	-
7.1	Дополнительные сведения об использовании земельного участка	-
8	Кадастровый или иной государственный учетный номер (инвентарный) здания, сооружения, объекта незавершенного строительства, расположенного на земельном участке	-
9	Сведения о земельных участках (землях общего пользования, территории общего пользования), посредством которых обеспечивается доступ	-
10	Иные сведения	-

4. Пояснения к сведениям об уточняемом земельном участке с кадастровым номером 69:10:0242401:257

--

3. Сведения о характеристиках уточняемого земельного участка с кадастровым номером 69:10:0242401:264

№ п/п	Наименование характеристики земельного участка	Значение характеристики
1	2	3
1	Адрес земельного участка	-
1.1	Сведения о местоположении земельного участка (при отсутствии адреса) в структурированном в соответствии с федеральной информационной адресной системой виде	Тверская область
1.2	Дополнительные сведения о местоположении земельного участка	Российская Федерация, Тверская область, муниципальный округ Калининский, территория СНТ Красновский Бор, земельный участок 54
2	Площадь земельного участка ± величина погрешности определения (вычисления) площади ($P \pm \Delta P$), м ²	272±12.00
3	Формула, примененная для вычисления предельной погрешности определения площади земельного участка, с подставленными значениями и итоговые (вычисленные) значения (ΔP), м ²	$\Delta P = 3.5 * M_t * \sqrt{P} = 3.5 * 0.20 * \sqrt{272} = 12$
4	Площадь земельного участка согласно сведениям Единого государственного реестра недвижимости ($P_{\text{кад}}$), м ²	300
5	Оценка расхождения P и $P_{\text{кад}}$ ($P - P_{\text{кад}}$), м ²	28
6	Предельные минимальный и максимальный размеры земельного участка ($P_{\text{мин}}$ и $P_{\text{макс}}$), м ²	$P_{\text{мин}} = -$ $P_{\text{макс}} = -$
7	Вид (виды) разрешенного использования	-
7.1	Дополнительные сведения об использовании земельного участка	-
8	Кадастровый или иной государственный учетный номер (инвентарный) здания, сооружения, объекта незавершенного строительства, расположенного на земельном участке	-
9	Сведения о земельных участках (землях общего пользования, территории общего пользования), посредством которых обеспечивается доступ	-
10	Иные сведения	-

4. Пояснения к сведениям об уточняемом земельном участке с кадастровым номером 69:10:0242401:264

--

3. Сведения о характеристиках уточняемого земельного участка с кадастровым номером 69:10:0242401:263

№ п/п	Наименование характеристики земельного участка	Значение характеристики
1	2	3
1	Адрес земельного участка	-
1.1	Сведения о местоположении земельного участка (при отсутствии адреса) в структурированном в соответствии с федеральной информационной адресной системой виде	Тверская область
1.2	Дополнительные сведения о местоположении земельного участка	Российская Федерация, Тверская область, муниципальный округ Калининский, территория СНТ Красновский Бор, земельный участок 53
2	Площадь земельного участка ± величина погрешности определения (вычисления) площади ($P \pm \Delta P$), м ²	300±12.00
3	Формула, примененная для вычисления предельной погрешности определения площади земельного участка, с подставленными значениями и итоговые (вычисленные) значения (ΔP), м ²	$\Delta P = 3.5 * M_t * \sqrt{P} = 3.5 * 0.20 * \sqrt{300} = 12$
4	Площадь земельного участка согласно сведениям Единого государственного реестра недвижимости (Ркад), м ²	300
5	Оценка расхождения Р и Ркад ($P - P_{кад}$), м ²	0
6	Предельные минимальный и максимальный размеры земельного участка (Рмин и Рмакс), м ²	Рмин = - Рмакс = -
7	Вид (виды) разрешенного использования	-
7.1	Дополнительные сведения об использовании земельного участка	-
8	Кадастровый или иной государственный учетный номер (инвентарный) здания, сооружения, объекта незавершенного строительства, расположенного на земельном участке	-
9	Сведения о земельных участках (землях общего пользования, территории общего пользования), посредством которых обеспечивается доступ	-
10	Иные сведения	-

4. Пояснения к сведениям об уточняемом земельном участке с кадастровым номером 69:10:0242401:263

--

3. Сведения о характеристиках уточняемого земельного участка с кадастровым номером 69:10:0242401:268

№ п/п	Наименование характеристики земельного участка	Значение характеристики
1	2	3
1	Адрес земельного участка	-
1.1	Сведения о местоположении земельного участка (при отсутствии адреса) в структурированном в соответствии с федеральной информационной адресной системой виде	Тверская область
1.2	Дополнительные сведения о местоположении земельного участка	Российская Федерация, Тверская область, муниципальный округ Калининский, территория СНТ Красновский Бор, земельный участок 58
2	Площадь земельного участка ± величина погрешности определения (вычисления) площади ($P \pm \Delta P$), м ²	300±12.00
3	Формула, примененная для вычисления предельной погрешности определения площади земельного участка, с подставленными значениями и итоговые (вычисленные) значения (ΔP), м ²	$\Delta P = 3.5 * M_t * \sqrt{P} = 3.5 * 0.20 * \sqrt{300} = 12$
4	Площадь земельного участка согласно сведениям Единого государственного реестра недвижимости ($P_{\text{кад}}$), м ²	300
5	Оценка расхождения P и $P_{\text{кад}}$ ($P - P_{\text{кад}}$), м ²	0
6	Предельные минимальный и максимальный размеры земельного участка ($P_{\text{мин}}$ и $P_{\text{макс}}$), м ²	$P_{\text{мин}} = -$ $P_{\text{макс}} = -$
7	Вид (виды) разрешенного использования	-
7.1	Дополнительные сведения об использовании земельного участка	-
8	Кадастровый или иной государственный учетный номер (инвентарный) здания, сооружения, объекта незавершенного строительства, расположенного на земельном участке	-
9	Сведения о земельных участках (землях общего пользования, территории общего пользования), посредством которых обеспечивается доступ	-
10	Иные сведения	-

4. Пояснения к сведениям об уточняемом земельном участке с кадастровым номером 69:10:0242401:268

--

3. Сведения о характеристиках уточняемого земельного участка с кадастровым номером 69:10:0242401:269

№ п/п	Наименование характеристики земельного участка	Значение характеристики
1	2	3
1	Адрес земельного участка	-
1.1	Сведения о местоположении земельного участка (при отсутствии адреса) в структурированном в соответствии с федеральной информационной адресной системой виде	Тверская область
1.2	Дополнительные сведения о местоположении земельного участка	Российская Федерация, Тверская область, муниципальный округ Калининский, территория СНТ Красновский Бор, земельный участок 59
2	Площадь земельного участка ± величина погрешности определения (вычисления) площади ($P \pm \Delta P$), м ²	300±12.00
3	Формула, примененная для вычисления предельной погрешности определения площади земельного участка, с подставленными значениями и итоговые (вычисленные) значения (ΔP), м ²	$\Delta P = 3.5 * M_t * \sqrt{P} = 3.5 * 0.20 * \sqrt{300} = 12$
4	Площадь земельного участка согласно сведениям Единого государственного реестра недвижимости (Ркад), м ²	300
5	Оценка расхождения Р и Ркад ($P - P_{кад}$), м ²	0
6	Предельные минимальный и максимальный размеры земельного участка (Рмин и Рмакс), м ²	Рмин = - Рмакс = -
7	Вид (виды) разрешенного использования	-
7.1	Дополнительные сведения об использовании земельного участка	-
8	Кадастровый или иной государственный учетный номер (инвентарный) здания, сооружения, объекта незавершенного строительства, расположенного на земельном участке	-
9	Сведения о земельных участках (землях общего пользования, территории общего пользования), посредством которых обеспечивается доступ	-
10	Иные сведения	-

4. Пояснения к сведениям об уточняемом земельном участке с кадастровым номером 69:10:0242401:269

--

3. Сведения о характеристиках уточняемого земельного участка с кадастровым номером 69:10:0242401:271

№ п/п	Наименование характеристики земельного участка	Значение характеристики
1	2	3
1	Адрес земельного участка	-
1.1	Сведения о местоположении земельного участка (при отсутствии адреса) в структурированном в соответствии с федеральной информационной адресной системой виде	Тверская область
1.2	Дополнительные сведения о местоположении земельного участка	Российская Федерация, Тверская область, муниципальный округ Калининский, территория СНТ Красновский Бор, земельный участок 61
2	Площадь земельного участка ± величина погрешности определения (вычисления) площади ($P \pm \Delta P$), м ²	300±12.00
3	Формула, примененная для вычисления предельной погрешности определения площади земельного участка, с подставленными значениями и итоговые (вычисленные) значения (ΔP), м ²	$\Delta P = 3.5 * M_t * \sqrt{P} = 3.5 * 0.20 * \sqrt{300} = 12$
4	Площадь земельного участка согласно сведениям Единого государственного реестра недвижимости ($P_{\text{кад}}$), м ²	300
5	Оценка расхождения P и $P_{\text{кад}}$ ($P - P_{\text{кад}}$), м ²	0
6	Предельные минимальный и максимальный размеры земельного участка ($P_{\text{мин}}$ и $P_{\text{макс}}$), м ²	$P_{\text{мин}} = -$ $P_{\text{макс}} = -$
7	Вид (виды) разрешенного использования	-
7.1	Дополнительные сведения об использовании земельного участка	-
8	Кадастровый или иной государственный учетный номер (инвентарный) здания, сооружения, объекта незавершенного строительства, расположенного на земельном участке	-
9	Сведения о земельных участках (землях общего пользования, территории общего пользования), посредством которых обеспечивается доступ	-
10	Иные сведения	-

4. Пояснения к сведениям об уточняемом земельном участке с кадастровым номером 69:10:0242401:271

--

3. Сведения о характеристиках уточняемого земельного участка с кадастровым номером 69:10:0242401:270

№ п/п	Наименование характеристики земельного участка	Значение характеристики
1	2	3
1	Адрес земельного участка	-
1.1	Сведения о местоположении земельного участка (при отсутствии адреса) в структурированном в соответствии с федеральной информационной адресной системой виде	Тверская область
1.2	Дополнительные сведения о местоположении земельного участка	Российская Федерация, Тверская область, муниципальный округ Калининский, территория СНТ Красновский Бор, земельный участок 60
2	Площадь земельного участка ± величина погрешности определения (вычисления) площади ($P \pm \Delta P$), м ²	300±12.00
3	Формула, примененная для вычисления предельной погрешности определения площади земельного участка, с подставленными значениями и итоговые (вычисленные) значения (ΔP), м ²	$\Delta P = 3.5 * M_t * \sqrt{P} = 3.5 * 0.20 * \sqrt{300} = 12$
4	Площадь земельного участка согласно сведениям Единого государственного реестра недвижимости ($P_{\text{кад}}$), м ²	300
5	Оценка расхождения P и $P_{\text{кад}}$ ($P - P_{\text{кад}}$), м ²	0
6	Предельные минимальный и максимальный размеры земельного участка ($P_{\text{мин}}$ и $P_{\text{макс}}$), м ²	$P_{\text{мин}} = -$ $P_{\text{макс}} = -$
7	Вид (виды) разрешенного использования	-
7.1	Дополнительные сведения об использовании земельного участка	-
8	Кадастровый или иной государственный учетный номер (инвентарный) здания, сооружения, объекта незавершенного строительства, расположенного на земельном участке	-
9	Сведения о земельных участках (землях общего пользования, территории общего пользования), посредством которых обеспечивается доступ	-
10	Иные сведения	-

4. Пояснения к сведениям об уточняемом земельном участке с кадастровым номером 69:10:0242401:270

--

3. Сведения о характеристиках уточняемого земельного участка с кадастровым номером 69:10:0242401:272

№ п/п	Наименование характеристики земельного участка	Значение характеристики
1	2	3
1	Адрес земельного участка	-
1.1	Сведения о местоположении земельного участка (при отсутствии адреса) в структурированном в соответствии с федеральной информационной адресной системой виде	Тверская область
1.2	Дополнительные сведения о местоположении земельного участка	Российская Федерация, Тверская область, муниципальный округ Калининский, территория СНТ Красновский Бор, земельный участок 62
2	Площадь земельного участка ± величина погрешности определения (вычисления) площади ($P \pm \Delta P$), м ²	300±12.00
3	Формула, примененная для вычисления предельной погрешности определения площади земельного участка, с подставленными значениями и итоговые (вычисленные) значения (ΔP), м ²	$\Delta P = 3.5 * M_t * \sqrt{P} = 3.5 * 0.20 * \sqrt{300} = 12$
4	Площадь земельного участка согласно сведениям Единого государственного реестра недвижимости ($P_{\text{кад}}$), м ²	300
5	Оценка расхождения P и $P_{\text{кад}}$ ($P - P_{\text{кад}}$), м ²	0
6	Предельные минимальный и максимальный размеры земельного участка ($P_{\text{мин}}$ и $P_{\text{макс}}$), м ²	$P_{\text{мин}} = -$ $P_{\text{макс}} = -$
7	Вид (виды) разрешенного использования	-
7.1	Дополнительные сведения об использовании земельного участка	-
8	Кадастровый или иной государственный учетный номер (инвентарный) здания, сооружения, объекта незавершенного строительства, расположенного на земельном участке	-
9	Сведения о земельных участках (землях общего пользования, территории общего пользования), посредством которых обеспечивается доступ	-
10	Иные сведения	-

4. Пояснения к сведениям об уточняемом земельном участке с кадастровым номером 69:10:0242401:272

--

3. Сведения о характеристиках уточняемого земельного участка с кадастровым номером 69:10:0242401:273

№ п/п	Наименование характеристики земельного участка	Значение характеристики
1	2	3
1	Адрес земельного участка	-
1.1	Сведения о местоположении земельного участка (при отсутствии адреса) в структурированном в соответствии с федеральной информационной адресной системой виде	Тверская область
1.2	Дополнительные сведения о местоположении земельного участка	Российская Федерация, Тверская область, муниципальный округ Калининский, территория СНТ Красновский Бор, земельный участок 63
2	Площадь земельного участка ± величина погрешности определения (вычисления) площади ($P \pm \Delta P$), м ²	300±12.00
3	Формула, примененная для вычисления предельной погрешности определения площади земельного участка, с подставленными значениями и итоговые (вычисленные) значения (ΔP), м ²	$\Delta P = 3.5 * M_t * \sqrt{P} = 3.5 * 0.20 * \sqrt{300} = 12$
4	Площадь земельного участка согласно сведениям Единого государственного реестра недвижимости (Ркад), м ²	300
5	Оценка расхождения Р и Ркад (Р-Ркад), м ²	0
6	Предельные минимальный и максимальный размеры земельного участка (Рмин и Рмакс), м ²	Рмин = - Рмакс = -
7	Вид (виды) разрешенного использования	-
7.1	Дополнительные сведения об использовании земельного участка	-
8	Кадастровый или иной государственный учетный номер (инвентарный) здания, сооружения, объекта незавершенного строительства, расположенного на земельном участке	-
9	Сведения о земельных участках (землях общего пользования, территории общего пользования), посредством которых обеспечивается доступ	-
10	Иные сведения	-

4. Пояснения к сведениям об уточняемом земельном участке с кадастровым номером 69:10:0242401:273

--

3. Сведения о характеристиках уточняемого земельного участка с кадастровым номером 69:10:0242401:275

№ п/п	Наименование характеристики земельного участка	Значение характеристики
1	2	3
1	Адрес земельного участка	-
1.1	Сведения о местоположении земельного участка (при отсутствии адреса) в структурированном в соответствии с федеральной информационной адресной системой виде	Тверская область
1.2	Дополнительные сведения о местоположении земельного участка	Российская Федерация, Тверская область, муниципальный округ Калининский, территория СНТ Красновский Бор, земельный участок 65
2	Площадь земельного участка ± величина погрешности определения (вычисления) площади ($P \pm \Delta P$), м ²	300±12.00
3	Формула, примененная для вычисления предельной погрешности определения площади земельного участка, с подставленными значениями и итоговые (вычисленные) значения (ΔP), м ²	$\Delta P = 3.5 * M_t * \sqrt{P} = 3.5 * 0.20 * \sqrt{300} = 12$
4	Площадь земельного участка согласно сведениям Единого государственного реестра недвижимости (Ркад), м ²	300
5	Оценка расхождения Р и Ркад ($P - P_{кад}$), м ²	0
6	Предельные минимальный и максимальный размеры земельного участка (Рмин и Рмакс), м ²	Рмин = - Рмакс = -
7	Вид (виды) разрешенного использования	-
7.1	Дополнительные сведения об использовании земельного участка	-
8	Кадастровый или иной государственный учетный номер (инвентарный) здания, сооружения, объекта незавершенного строительства, расположенного на земельном участке	-
9	Сведения о земельных участках (землях общего пользования, территории общего пользования), посредством которых обеспечивается доступ	-
10	Иные сведения	-

4. Пояснения к сведениям об уточняемом земельном участке с кадастровым номером 69:10:0242401:275

--

3. Сведения о характеристиках уточняемого земельного участка с кадастровым номером 69:10:0242401:277

№ п/п	Наименование характеристики земельного участка	Значение характеристики
1	2	3
1	Адрес земельного участка	-
1.1	Сведения о местоположении земельного участка (при отсутствии адреса) в структурированном в соответствии с федеральной информационной адресной системой виде	Тверская область
1.2	Дополнительные сведения о местоположении земельного участка	Российская Федерация, Тверская область, муниципальный округ Калининский, территория СНТ Красновский Бор, земельный участок 67
2	Площадь земельного участка ± величина погрешности определения (вычисления) площади ($P \pm \Delta P$), м ²	300±12.00
3	Формула, примененная для вычисления предельной погрешности определения площади земельного участка, с подставленными значениями и итоговые (вычисленные) значения (ΔP), м ²	$\Delta P = 3.5 * M_t * \sqrt{P} = 3.5 * 0.20 * \sqrt{300} = 12$
4	Площадь земельного участка согласно сведениям Единого государственного реестра недвижимости ($P_{\text{кад}}$), м ²	300
5	Оценка расхождения P и $P_{\text{кад}}$ ($P - P_{\text{кад}}$), м ²	0
6	Предельные минимальный и максимальный размеры земельного участка ($P_{\text{мин}}$ и $P_{\text{макс}}$), м ²	$P_{\text{мин}} = -$ $P_{\text{макс}} = -$
7	Вид (виды) разрешенного использования	-
7.1	Дополнительные сведения об использовании земельного участка	-
8	Кадастровый или иной государственный учетный номер (инвентарный) здания, сооружения, объекта незавершенного строительства, расположенного на земельном участке	-
9	Сведения о земельных участках (землях общего пользования, территории общего пользования), посредством которых обеспечивается доступ	-
10	Иные сведения	-

4. Пояснения к сведениям об уточняемом земельном участке с кадастровым номером 69:10:0242401:277

--

3. Сведения о характеристиках уточняемого земельного участка с кадастровым номером 69:10:0242401:278

№ п/п	Наименование характеристики земельного участка	Значение характеристики
1	2	3
1	Адрес земельного участка	-
1.1	Сведения о местоположении земельного участка (при отсутствии адреса) в структурированном в соответствии с федеральной информационной адресной системой виде	Тверская область
1.2	Дополнительные сведения о местоположении земельного участка	Российская Федерация, Тверская область, муниципальный округ Калининский, территория СНТ Красновский Бор, земельный участок 68
2	Площадь земельного участка ± величина погрешности определения (вычисления) площади ($P \pm \Delta P$), м ²	300±12.00
3	Формула, примененная для вычисления предельной погрешности определения площади земельного участка, с подставленными значениями и итоговые (вычисленные) значения (ΔP), м ²	$\Delta P = 3.5 * M_t * \sqrt{P} = 3.5 * 0.20 * \sqrt{300} = 12$
4	Площадь земельного участка согласно сведениям Единого государственного реестра недвижимости (Ркад), м ²	300
5	Оценка расхождения Р и Ркад (Р-Ркад), м ²	0
6	Предельные минимальный и максимальный размеры земельного участка (Рмин и Рмакс), м ²	Рмин = - Рмакс = -
7	Вид (виды) разрешенного использования	-
7.1	Дополнительные сведения об использовании земельного участка	-
8	Кадастровый или иной государственный учетный номер (инвентарный) здания, сооружения, объекта незавершенного строительства, расположенного на земельном участке	-
9	Сведения о земельных участках (землях общего пользования, территории общего пользования), посредством которых обеспечивается доступ	-
10	Иные сведения	-

4. Пояснения к сведениям об уточняемом земельном участке с кадастровым номером 69:10:0242401:278

--

3. Сведения о характеристиках уточняемого земельного участка с кадастровым номером 69:10:0242401:282

№ п/п	Наименование характеристики земельного участка	Значение характеристики
1	2	3
1	Адрес земельного участка	-
1.1	Сведения о местоположении земельного участка (при отсутствии адреса) в структурированном в соответствии с федеральной информационной адресной системой виде	Тверская область
1.2	Дополнительные сведения о местоположении земельного участка	Российская Федерация, Тверская область, муниципальный округ Калининский, территория СНТ Красновский Бор, земельный участок 72
2	Площадь земельного участка ± величина погрешности определения (вычисления) площади ($P \pm \Delta P$), м ²	300±12.00
3	Формула, примененная для вычисления предельной погрешности определения площади земельного участка, с подставленными значениями и итоговые (вычисленные) значения (ΔP), м ²	$\Delta P = 3.5 * M_t * \sqrt{P} = 3.5 * 0.20 * \sqrt{300} = 12$
4	Площадь земельного участка согласно сведениям Единого государственного реестра недвижимости ($P_{\text{кад}}$), м ²	300
5	Оценка расхождения P и $P_{\text{кад}}$ ($P - P_{\text{кад}}$), м ²	0
6	Предельные минимальный и максимальный размеры земельного участка ($P_{\text{мин}}$ и $P_{\text{макс}}$), м ²	$P_{\text{мин}} = -$ $P_{\text{макс}} = -$
7	Вид (виды) разрешенного использования	-
7.1	Дополнительные сведения об использовании земельного участка	-
8	Кадастровый или иной государственный учетный номер (инвентарный) здания, сооружения, объекта незавершенного строительства, расположенного на земельном участке	-
9	Сведения о земельных участках (землях общего пользования, территории общего пользования), посредством которых обеспечивается доступ	-
10	Иные сведения	-

4. Пояснения к сведениям об уточняемом земельном участке с кадастровым номером 69:10:0242401:282

--

3. Сведения о характеристиках уточняемого земельного участка с кадастровым номером 69:10:0242401:281

№ п/п	Наименование характеристики земельного участка	Значение характеристики
1	2	3
1	Адрес земельного участка	-
1.1	Сведения о местоположении земельного участка (при отсутствии адреса) в структурированном в соответствии с федеральной информационной адресной системой виде	Тверская область
1.2	Дополнительные сведения о местоположении земельного участка	Российская Федерация, Тверская область, муниципальный округ Калининский, территория СНТ Красновский Бор, земельный участок 71
2	Площадь земельного участка ± величина погрешности определения (вычисления) площади ($P \pm \Delta P$), м ²	300±12.00
3	Формула, примененная для вычисления предельной погрешности определения площади земельного участка, с подставленными значениями и итоговые (вычисленные) значения (ΔP), м ²	$\Delta P = 3.5 * M_t * \sqrt{P} = 3.5 * 0.20 * \sqrt{300} = 12$
4	Площадь земельного участка согласно сведениям Единого государственного реестра недвижимости (Ркад), м ²	300
5	Оценка расхождения P и Ркад (P-Ркад), м ²	0
6	Предельные минимальный и максимальный размеры земельного участка (Рмин и Рмакс), м ²	Рмин = - Рмакс = -
7	Вид (виды) разрешенного использования	-
7.1	Дополнительные сведения об использовании земельного участка	-
8	Кадастровый или иной государственный учетный номер (инвентарный) здания, сооружения, объекта незавершенного строительства, расположенного на земельном участке	-
9	Сведения о земельных участках (землях общего пользования, территории общего пользования), посредством которых обеспечивается доступ	-
10	Иные сведения	-

4. Пояснения к сведениям об уточняемом земельном участке с кадастровым номером 69:10:0242401:281

--

3. Сведения о характеристиках уточняемого земельного участка с кадастровым номером 69:10:0242401:286

№ п/п	Наименование характеристики земельного участка	Значение характеристики
1	2	3
1	Адрес земельного участка	-
1.1	Сведения о местоположении земельного участка (при отсутствии адреса) в структурированном в соответствии с федеральной информационной адресной системой виде	Тверская область
1.2	Дополнительные сведения о местоположении земельного участка	Российская Федерация, Тверская область, муниципальный округ Калининский, территория СНТ Красновский Бор, земельный участок 76
2	Площадь земельного участка ± величина погрешности определения (вычисления) площади ($P \pm \Delta P$), м ²	300±12.00
3	Формула, примененная для вычисления предельной погрешности определения площади земельного участка, с подставленными значениями и итоговые (вычисленные) значения (ΔP), м ²	$\Delta P = 3.5 * M_t * \sqrt{P} = 3.5 * 0.20 * \sqrt{300} = 12$
4	Площадь земельного участка согласно сведениям Единого государственного реестра недвижимости ($P_{\text{кад}}$), м ²	300
5	Оценка расхождения P и $P_{\text{кад}}$ ($P - P_{\text{кад}}$), м ²	0
6	Предельные минимальный и максимальный размеры земельного участка ($P_{\text{мин}}$ и $P_{\text{макс}}$), м ²	$P_{\text{мин}} = -$ $P_{\text{макс}} = -$
7	Вид (виды) разрешенного использования	-
7.1	Дополнительные сведения об использовании земельного участка	-
8	Кадастровый или иной государственный учетный номер (инвентарный) здания, сооружения, объекта незавершенного строительства, расположенного на земельном участке	-
9	Сведения о земельных участках (землях общего пользования, территории общего пользования), посредством которых обеспечивается доступ	-
10	Иные сведения	-

4. Пояснения к сведениям об уточняемом земельном участке с кадастровым номером 69:10:0242401:286

--

3. Сведения о характеристиках уточняемого земельного участка с кадастровым номером 69:10:0242401:285

№ п/п	Наименование характеристики земельного участка	Значение характеристики
1	2	3
1	Адрес земельного участка	-
1.1	Сведения о местоположении земельного участка (при отсутствии адреса) в структурированном в соответствии с федеральной информационной адресной системой виде	Тверская область
1.2	Дополнительные сведения о местоположении земельного участка	Российская Федерация, Тверская область, муниципальный округ Калининский, территория СНТ Красновский Бор, земельный участок 75
2	Площадь земельного участка ± величина погрешности определения (вычисления) площади ($P \pm \Delta P$), м ²	300±12.00
3	Формула, примененная для вычисления предельной погрешности определения площади земельного участка, с подставленными значениями и итоговые (вычисленные) значения (ΔP), м ²	$\Delta P = 3.5 * M_t * \sqrt{P} = 3.5 * 0.20 * \sqrt{300} = 12$
4	Площадь земельного участка согласно сведениям Единого государственного реестра недвижимости (Ркад), м ²	300
5	Оценка расхождения Р и Ркад (Р-Ркад), м ²	0
6	Предельные минимальный и максимальный размеры земельного участка (Рмин и Рмакс), м ²	Рмин = - Рмакс = -
7	Вид (виды) разрешенного использования	-
7.1	Дополнительные сведения об использовании земельного участка	-
8	Кадастровый или иной государственный учетный номер (инвентарный) здания, сооружения, объекта незавершенного строительства, расположенного на земельном участке	-
9	Сведения о земельных участках (землях общего пользования, территории общего пользования), посредством которых обеспечивается доступ	-
10	Иные сведения	-

4. Пояснения к сведениям об уточняемом земельном участке с кадастровым номером 69:10:0242401:285

--

3. Сведения о характеристиках уточняемого земельного участка с кадастровым номером 69:10:0242401:287

№ п/п	Наименование характеристики земельного участка	Значение характеристики
1	2	3
1	Адрес земельного участка	-
1.1	Сведения о местоположении земельного участка (при отсутствии адреса) в структурированном в соответствии с федеральной информационной адресной системой виде	Тверская область
1.2	Дополнительные сведения о местоположении земельного участка	Российская Федерация, Тверская область, муниципальный округ Калининский, территория СНТ Красновский Бор, земельный участок 77
2	Площадь земельного участка ± величина погрешности определения (вычисления) площади ($P \pm \Delta P$), м ²	300±12.00
3	Формула, примененная для вычисления предельной погрешности определения площади земельного участка, с подставленными значениями и итоговые (вычисленные) значения (ΔP), м ²	$\Delta P = 3.5 * M_t * \sqrt{P} = 3.5 * 0.20 * \sqrt{300} = 12$
4	Площадь земельного участка согласно сведениям Единого государственного реестра недвижимости ($P_{\text{кад}}$), м ²	300
5	Оценка расхождения P и $P_{\text{кад}}$ ($P - P_{\text{кад}}$), м ²	0
6	Предельные минимальный и максимальный размеры земельного участка ($R_{\text{мин}}$ и $R_{\text{макс}}$), м ²	$R_{\text{мин}} = -$ $R_{\text{макс}} = -$
7	Вид (виды) разрешенного использования	-
7.1	Дополнительные сведения об использовании земельного участка	-
8	Кадастровый или иной государственный учетный номер (инвентарный) здания, сооружения, объекта незавершенного строительства, расположенного на земельном участке	-
9	Сведения о земельных участках (землях общего пользования, территории общего пользования), посредством которых обеспечивается доступ	-
10	Иные сведения	-

4. Пояснения к сведениям об уточняемом земельном участке с кадастровым номером 69:10:0242401:287

--

3. Сведения о характеристиках уточняемого земельного участка с кадастровым номером 69:10:0242401:288

№ п/п	Наименование характеристики земельного участка	Значение характеристики
1	2	3
1	Адрес земельного участка	-
1.1	Сведения о местоположении земельного участка (при отсутствии адреса) в структурированном в соответствии с федеральной информационной адресной системой виде	Тверская область
1.2	Дополнительные сведения о местоположении земельного участка	Российская Федерация, Тверская область, муниципальный округ Калининский, территория СНТ Красновский Бор, земельный участок 78
2	Площадь земельного участка ± величина погрешности определения (вычисления) площади ($P \pm \Delta P$), м ²	300±12.00
3	Формула, примененная для вычисления предельной погрешности определения площади земельного участка, с подставленными значениями и итоговые (вычисленные) значения (ΔP), м ²	$\Delta P = 3.5 * M_t * \sqrt{P} = 3.5 * 0.20 * \sqrt{300} = 12$
4	Площадь земельного участка согласно сведениям Единого государственного реестра недвижимости ($P_{\text{кад}}$), м ²	300
5	Оценка расхождения P и $P_{\text{кад}}$ ($P - P_{\text{кад}}$), м ²	0
6	Предельные минимальный и максимальный размеры земельного участка ($P_{\text{мин}}$ и $P_{\text{макс}}$), м ²	$P_{\text{мин}} = -$ $P_{\text{макс}} = -$
7	Вид (виды) разрешенного использования	-
7.1	Дополнительные сведения об использовании земельного участка	-
8	Кадастровый или иной государственный учетный номер (инвентарный) здания, сооружения, объекта незавершенного строительства, расположенного на земельном участке	-
9	Сведения о земельных участках (землях общего пользования, территории общего пользования), посредством которых обеспечивается доступ	-
10	Иные сведения	-

4. Пояснения к сведениям об уточняемом земельном участке с кадастровым номером 69:10:0242401:288

--

3. Сведения о характеристиках уточняемого земельного участка с кадастровым номером 69:10:0242401:289

№ п/п	Наименование характеристики земельного участка	Значение характеристики
1	2	3
1	Адрес земельного участка	-
1.1	Сведения о местоположении земельного участка (при отсутствии адреса) в структурированном в соответствии с федеральной информационной адресной системой виде	Тверская область
1.2	Дополнительные сведения о местоположении земельного участка	Российская Федерация, Тверская область, муниципальный округ Калининский, территория СНТ Красновский Бор, земельный участок 79
2	Площадь земельного участка ± величина погрешности определения (вычисления) площади ($P \pm \Delta P$), м ²	300±12.00
3	Формула, примененная для вычисления предельной погрешности определения площади земельного участка, с подставленными значениями и итоговые (вычисленные) значения (ΔP), м ²	$\Delta P = 3.5 * M_t * \sqrt{P} = 3.5 * 0.20 * \sqrt{300} = 12$
4	Площадь земельного участка согласно сведениям Единого государственного реестра недвижимости (Ркад), м ²	300
5	Оценка расхождения Р и Ркад (Р-Ркад), м ²	0
6	Предельные минимальный и максимальный размеры земельного участка (Рмин и Рмакс), м ²	Рмин = - Рмакс = -
7	Вид (виды) разрешенного использования	-
7.1	Дополнительные сведения об использовании земельного участка	-
8	Кадастровый или иной государственный учетный номер (инвентарный) здания, сооружения, объекта незавершенного строительства, расположенного на земельном участке	-
9	Сведения о земельных участках (землях общего пользования, территории общего пользования), посредством которых обеспечивается доступ	-
10	Иные сведения	-

4. Пояснения к сведениям об уточняемом земельном участке с кадастровым номером 69:10:0242401:289

--

3. Сведения о характеристиках уточняемого земельного участка с кадастровым номером 69:10:0242401:290

№ п/п	Наименование характеристики земельного участка	Значение характеристики
1	2	3
1	Адрес земельного участка	-
1.1	Сведения о местоположении земельного участка (при отсутствии адреса) в структурированном в соответствии с федеральной информационной адресной системой виде	Тверская область
1.2	Дополнительные сведения о местоположении земельного участка	Российская Федерация, Тверская область, муниципальный округ Калининский, территория СНТ Красновский Бор, земельный участок 80
2	Площадь земельного участка ± величина погрешности определения (вычисления) площади ($P \pm \Delta P$), м ²	300±12.00
3	Формула, примененная для вычисления предельной погрешности определения площади земельного участка, с подставленными значениями и итоговые (вычисленные) значения (ΔP), м ²	$\Delta P = 3.5 * M_t * \sqrt{P} = 3.5 * 0.20 * \sqrt{300} = 12$
4	Площадь земельного участка согласно сведениям Единого государственного реестра недвижимости ($P_{\text{кад}}$), м ²	300
5	Оценка расхождения P и $P_{\text{кад}}$ ($P - P_{\text{кад}}$), м ²	0
6	Предельные минимальный и максимальный размеры земельного участка ($P_{\text{мин}}$ и $P_{\text{макс}}$), м ²	$P_{\text{мин}} = -$ $P_{\text{макс}} = -$
7	Вид (виды) разрешенного использования	-
7.1	Дополнительные сведения об использовании земельного участка	-
8	Кадастровый или иной государственный учетный номер (инвентарный) здания, сооружения, объекта незавершенного строительства, расположенного на земельном участке	-
9	Сведения о земельных участках (землях общего пользования, территории общего пользования), посредством которых обеспечивается доступ	-
10	Иные сведения	-

4. Пояснения к сведениям об уточняемом земельном участке с кадастровым номером 69:10:0242401:290

--

3. Сведения о характеристиках уточняемого земельного участка с кадастровым номером 69:10:0242401:291

№ п/п	Наименование характеристики земельного участка	Значение характеристики
1	2	3
1	Адрес земельного участка	-
1.1	Сведения о местоположении земельного участка (при отсутствии адреса) в структурированном в соответствии с федеральной информационной адресной системой виде	Тверская область
1.2	Дополнительные сведения о местоположении земельного участка	Российская Федерация, Тверская область, муниципальный округ Калининский, территория СНТ Красновский Бор, земельный участок 81
2	Площадь земельного участка ± величина погрешности определения (вычисления) площади ($P \pm \Delta P$), м ²	300±12.00
3	Формула, примененная для вычисления предельной погрешности определения площади земельного участка, с подставленными значениями и итоговые (вычисленные) значения (ΔP), м ²	$\Delta P = 3.5 * M_t * \sqrt{P} = 3.5 * 0.20 * \sqrt{300} = 12$
4	Площадь земельного участка согласно сведениям Единого государственного реестра недвижимости ($P_{\text{кад}}$), м ²	300
5	Оценка расхождения P и $P_{\text{кад}}$ ($P - P_{\text{кад}}$), м ²	0
6	Предельные минимальный и максимальный размеры земельного участка ($P_{\text{мин}}$ и $P_{\text{макс}}$), м ²	$P_{\text{мин}} = -$ $P_{\text{макс}} = -$
7	Вид (виды) разрешенного использования	-
7.1	Дополнительные сведения об использовании земельного участка	-
8	Кадастровый или иной государственный учетный номер (инвентарный) здания, сооружения, объекта незавершенного строительства, расположенного на земельном участке	-
9	Сведения о земельных участках (землях общего пользования, территории общего пользования), посредством которых обеспечивается доступ	-
10	Иные сведения	-

4. Пояснения к сведениям об уточняемом земельном участке с кадастровым номером 69:10:0242401:291

--

3. Сведения о характеристиках уточняемого земельного участка с кадастровым номером 69:10:0242401:296

№ п/п	Наименование характеристики земельного участка	Значение характеристики
1	2	3
1	Адрес земельного участка	-
1.1	Сведения о местоположении земельного участка (при отсутствии адреса) в структурированном в соответствии с федеральной информационной адресной системой виде	Тверская область
1.2	Дополнительные сведения о местоположении земельного участка	Российская Федерация, Тверская область, муниципальный округ Калининский, территория СНТ Красновский Бор, земельный участок 86
2	Площадь земельного участка ± величина погрешности определения (вычисления) площади ($P \pm \Delta P$), м ²	300±12.00
3	Формула, примененная для вычисления предельной погрешности определения площади земельного участка, с подставленными значениями и итоговые (вычисленные) значения (ΔP), м ²	$\Delta P = 3.5 * M_t * \sqrt{P} = 3.5 * 0.20 * \sqrt{300} = 12$
4	Площадь земельного участка согласно сведениям Единого государственного реестра недвижимости ($P_{\text{кад}}$), м ²	300
5	Оценка расхождения P и $P_{\text{кад}}$ ($P - P_{\text{кад}}$), м ²	0
6	Предельные минимальный и максимальный размеры земельного участка ($P_{\text{мин}}$ и $P_{\text{макс}}$), м ²	$P_{\text{мин}} = -$ $P_{\text{макс}} = -$
7	Вид (виды) разрешенного использования	-
7.1	Дополнительные сведения об использовании земельного участка	-
8	Кадастровый или иной государственный учетный номер (инвентарный) здания, сооружения, объекта незавершенного строительства, расположенного на земельном участке	-
9	Сведения о земельных участках (землях общего пользования, территории общего пользования), посредством которых обеспечивается доступ	-
10	Иные сведения	-

4. Пояснения к сведениям об уточняемом земельном участке с кадастровым номером 69:10:0242401:296

--

3. Сведения о характеристиках уточняемого земельного участка с кадастровым номером 69:10:0242401:675

№ п/п	Наименование характеристики земельного участка	Значение характеристики
1	2	3
1	Адрес земельного участка	-
1.1	Сведения о местоположении земельного участка (при отсутствии адреса) в структурированном в соответствии с федеральной информационной адресной системой виде	Тверская область
1.2	Дополнительные сведения о местоположении земельного участка	Российская Федерация, Тверская область, муниципальный округ Калининский, территория СНТ Красновский Бор, земельный участок 83
2	Площадь земельного участка ± величина погрешности определения (вычисления) площади ($P \pm \Delta P$), м ²	300±12.00
3	Формула, примененная для вычисления предельной погрешности определения площади земельного участка, с подставленными значениями и итоговые (вычисленные) значения (ΔP), м ²	$\Delta P = 3.5 * M_t * \sqrt{P} = 3.5 * 0.20 * \sqrt{300} = 12$
4	Площадь земельного участка согласно сведениям Единого государственного реестра недвижимости (Ркад), м ²	300
5	Оценка расхождения Р и Ркад (Р-Ркад), м ²	0
6	Предельные минимальный и максимальный размеры земельного участка (Рмин и Рмакс), м ²	Рмин = - Рмакс = -
7	Вид (виды) разрешенного использования	-
7.1	Дополнительные сведения об использовании земельного участка	-
8	Кадастровый или иной государственный учетный номер (инвентарный) здания, сооружения, объекта незавершенного строительства, расположенного на земельном участке	-
9	Сведения о земельных участках (землях общего пользования, территории общего пользования), посредством которых обеспечивается доступ	-
10	Иные сведения	-

4. Пояснения к сведениям об уточняемом земельном участке с кадастровым номером 69:10:0242401:675

--

3. Сведения о характеристиках уточняемого земельного участка с кадастровым номером 69:10:0242401:297

№ п/п	Наименование характеристики земельного участка	Значение характеристики
1	2	3
1	Адрес земельного участка	-
1.1	Сведения о местоположении земельного участка (при отсутствии адреса) в структурированном в соответствии с федеральной информационной адресной системой виде	Тверская область
1.2	Дополнительные сведения о местоположении земельного участка	Российская Федерация, Тверская область, муниципальный округ Калининский, территория СНТ Красновский Бор, земельный участок 87
2	Площадь земельного участка ± величина погрешности определения (вычисления) площади ($P \pm \Delta P$), м ²	300±12.00
3	Формула, примененная для вычисления предельной погрешности определения площади земельного участка, с подставленными значениями и итоговые (вычисленные) значения (ΔP), м ²	$\Delta P = 3.5 * M_t * \sqrt{P} = 3.5 * 0.20 * \sqrt{300} = 12$
4	Площадь земельного участка согласно сведениям Единого государственного реестра недвижимости ($P_{\text{кад}}$), м ²	300
5	Оценка расхождения P и $P_{\text{кад}}$ ($P - P_{\text{кад}}$), м ²	0
6	Предельные минимальный и максимальный размеры земельного участка ($P_{\text{мин}}$ и $P_{\text{макс}}$), м ²	$P_{\text{мин}} = -$ $P_{\text{макс}} = -$
7	Вид (виды) разрешенного использования	-
7.1	Дополнительные сведения об использовании земельного участка	-
8	Кадастровый или иной государственный учетный номер (инвентарный) здания, сооружения, объекта незавершенного строительства, расположенного на земельном участке	-
9	Сведения о земельных участках (землях общего пользования, территории общего пользования), посредством которых обеспечивается доступ	-
10	Иные сведения	-

4. Пояснения к сведениям об уточняемом земельном участке с кадастровым номером 69:10:0242401:297

--

3. Сведения о характеристиках уточняемого земельного участка с кадастровым номером 69:10:0242401:298

№ п/п	Наименование характеристики земельного участка	Значение характеристики
1	2	3
1	Адрес земельного участка	-
1.1	Сведения о местоположении земельного участка (при отсутствии адреса) в структурированном в соответствии с федеральной информационной адресной системой виде	Тверская область
1.2	Дополнительные сведения о местоположении земельного участка	Российская Федерация, Тверская область, муниципальный округ Калининский, территория СНТ Красновский Бор, земельный участок 88
2	Площадь земельного участка ± величина погрешности определения (вычисления) площади ($P \pm \Delta P$), м ²	300±12.00
3	Формула, примененная для вычисления предельной погрешности определения площади земельного участка, с подставленными значениями и итоговые (вычисленные) значения (ΔP), м ²	$\Delta P = 3.5 * M_t * \sqrt{P} = 3.5 * 0.20 * \sqrt{300} = 12$
4	Площадь земельного участка согласно сведениям Единого государственного реестра недвижимости ($P_{\text{кад}}$), м ²	300
5	Оценка расхождения P и $P_{\text{кад}}$ ($P - P_{\text{кад}}$), м ²	0
6	Предельные минимальный и максимальный размеры земельного участка ($P_{\text{мин}}$ и $P_{\text{макс}}$), м ²	$P_{\text{мин}} = -$ $P_{\text{макс}} = -$
7	Вид (виды) разрешенного использования	-
7.1	Дополнительные сведения об использовании земельного участка	-
8	Кадастровый или иной государственный учетный номер (инвентарный) здания, сооружения, объекта незавершенного строительства, расположенного на земельном участке	-
9	Сведения о земельных участках (землях общего пользования, территории общего пользования), посредством которых обеспечивается доступ	-
10	Иные сведения	-

4. Пояснения к сведениям об уточняемом земельном участке с кадастровым номером 69:10:0242401:298

--

3. Сведения о характеристиках уточняемого земельного участка с кадастровым номером 69:10:0242401:426

№ п/п	Наименование характеристики земельного участка	Значение характеристики
1	2	3
1	Адрес земельного участка	-
1.1	Сведения о местоположении земельного участка (при отсутствии адреса) в структурированном в соответствии с федеральной информационной адресной системой виде	Тверская область
1.2	Дополнительные сведения о местоположении земельного участка	Российская Федерация, Тверская область, муниципальный округ Калининский, территория СНТ Красновский Бор
2	Площадь земельного участка ± величина погрешности определения (вычисления) площади ($P \pm \Delta P$), м ²	300±12.00
3	Формула, примененная для вычисления предельной погрешности определения площади земельного участка, с подставленными значениями и итоговые (вычисленные) значения (ΔP), м ²	$\Delta P = 3.5 * M_t * \sqrt{P} = 3.5 * 0.20 * \sqrt{300} = 12$
4	Площадь земельного участка согласно сведениям Единого государственного реестра недвижимости ($P_{\text{кад}}$), м ²	300
5	Оценка расхождения P и $P_{\text{кад}}$ ($P - P_{\text{кад}}$), м ²	0
6	Предельные минимальный и максимальный размеры земельного участка ($P_{\text{мин}}$ и $P_{\text{макс}}$), м ²	$P_{\text{мин}} = -$ $P_{\text{макс}} = -$
7	Вид (виды) разрешенного использования	-
7.1	Дополнительные сведения об использовании земельного участка	-
8	Кадастровый или иной государственный учетный номер (инвентарный) здания, сооружения, объекта незавершенного строительства, расположенного на земельном участке	-
9	Сведения о земельных участках (землях общего пользования, территории общего пользования), посредством которых обеспечивается доступ	-
10	Иные сведения	-

4. Пояснения к сведениям об уточняемом земельном участке с кадастровым номером 69:10:0242401:426

--

3. Сведения о характеристиках уточняемого земельного участка с кадастровым номером 69:10:0242401:279

№ п/п	Наименование характеристики земельного участка	Значение характеристики
1	2	3
1	Адрес земельного участка	-
1.1	Сведения о местоположении земельного участка (при отсутствии адреса) в структурированном в соответствии с федеральной информационной адресной системой виде	Тверская область
1.2	Дополнительные сведения о местоположении земельного участка	Российская Федерация, Тверская область, муниципальный округ Калининский, территория СНТ Красновский Бор, земельный участок 69
2	Площадь земельного участка ± величина погрешности определения (вычисления) площади ($P \pm \Delta P$), м ²	300±12.00
3	Формула, примененная для вычисления предельной погрешности определения площади земельного участка, с подставленными значениями и итоговые (вычисленные) значения (ΔP), м ²	$\Delta P = 3.5 * M_t * \sqrt{P} = 3.5 * 0.20 * \sqrt{300} = 12$
4	Площадь земельного участка согласно сведениям Единого государственного реестра недвижимости (Ркад), м ²	300
5	Оценка расхождения Р и Ркад (Р-Ркад), м ²	0
6	Предельные минимальный и максимальный размеры земельного участка (Рмин и Рмакс), м ²	Рмин = - Рмакс = -
7	Вид (виды) разрешенного использования	-
7.1	Дополнительные сведения об использовании земельного участка	-
8	Кадастровый или иной государственный учетный номер (инвентарный) здания, сооружения, объекта незавершенного строительства, расположенного на земельном участке	-
9	Сведения о земельных участках (землях общего пользования, территории общего пользования), посредством которых обеспечивается доступ	-
10	Иные сведения	-

4. Пояснения к сведениям об уточняемом земельном участке с кадастровым номером 69:10:0242401:279

--

3. Сведения о характеристиках уточняемого земельного участка с кадастровым номером 69:10:0242401:280

№ п/п	Наименование характеристики земельного участка	Значение характеристики
1	2	3
1	Адрес земельного участка	-
1.1	Сведения о местоположении земельного участка (при отсутствии адреса) в структурированном в соответствии с федеральной информационной адресной системой виде	Тверская область
1.2	Дополнительные сведения о местоположении земельного участка	Российская Федерация, Тверская область, муниципальный округ Калининский, территория СНТ Красновский Бор, земельный участок 70
2	Площадь земельного участка ± величина погрешности определения (вычисления) площади ($P \pm \Delta P$), м ²	300±12.00
3	Формула, примененная для вычисления предельной погрешности определения площади земельного участка, с подставленными значениями и итоговые (вычисленные) значения (ΔP), м ²	$\Delta P = 3.5 * M_t * \sqrt{P} = 3.5 * 0.20 * \sqrt{300} = 12$
4	Площадь земельного участка согласно сведениям Единого государственного реестра недвижимости (Ркад), м ²	300
5	Оценка расхождения Р и Ркад (Р-Ркад), м ²	0
6	Предельные минимальный и максимальный размеры земельного участка (Рмин и Рмакс), м ²	Рмин = - Рмакс = -
7	Вид (виды) разрешенного использования	-
7.1	Дополнительные сведения об использовании земельного участка	-
8	Кадастровый или иной государственный учетный номер (инвентарный) здания, сооружения, объекта незавершенного строительства, расположенного на земельном участке	-
9	Сведения о земельных участках (землях общего пользования, территории общего пользования), посредством которых обеспечивается доступ	-
10	Иные сведения	-

4. Пояснения к сведениям об уточняемом земельном участке с кадастровым номером 69:10:0242401:280

--

3. Сведения о характеристиках уточняемого земельного участка с кадастровым номером 69:10:0242401:307

№ п/п	Наименование характеристики земельного участка	Значение характеристики
1	2	3
1	Адрес земельного участка	-
1.1	Сведения о местоположении земельного участка (при отсутствии адреса) в структурированном в соответствии с федеральной информационной адресной системой виде	Тверская область
1.2	Дополнительные сведения о местоположении земельного участка	Российская Федерация, Тверская область, муниципальный округ Калининский, территория СНТ Красновский Бор, земельный участок 97
2	Площадь земельного участка ± величина погрешности определения (вычисления) площади ($P \pm \Delta P$), м ²	300±12.00
3	Формула, примененная для вычисления предельной погрешности определения площади земельного участка, с подставленными значениями и итоговые (вычисленные) значения (ΔP), м ²	$\Delta P = 3.5 * M_t * \sqrt{P} = 3.5 * 0.20 * \sqrt{300} = 12$
4	Площадь земельного участка согласно сведениям Единого государственного реестра недвижимости ($P_{\text{кад}}$), м ²	300
5	Оценка расхождения P и $P_{\text{кад}}$ ($P - P_{\text{кад}}$), м ²	0
6	Предельные минимальный и максимальный размеры земельного участка ($P_{\text{мин}}$ и $P_{\text{макс}}$), м ²	$P_{\text{мин}} = -$ $P_{\text{макс}} = -$
7	Вид (виды) разрешенного использования	-
7.1	Дополнительные сведения об использовании земельного участка	-
8	Кадастровый или иной государственный учетный номер (инвентарный) здания, сооружения, объекта незавершенного строительства, расположенного на земельном участке	-
9	Сведения о земельных участках (землях общего пользования, территории общего пользования), посредством которых обеспечивается доступ	-
10	Иные сведения	-

4. Пояснения к сведениям об уточняемом земельном участке с кадастровым номером 69:10:0242401:307

--

3. Сведения о характеристиках уточняемого земельного участка с кадастровым номером 69:10:0242401:299

№ п/п	Наименование характеристики земельного участка	Значение характеристики
1	2	3
1	Адрес земельного участка	-
1.1	Сведения о местоположении земельного участка (при отсутствии адреса) в структурированном в соответствии с федеральной информационной адресной системой виде	Тверская область
1.2	Дополнительные сведения о местоположении земельного участка	Российская Федерация, Тверская область, муниципальный округ Калининский, территория СНТ Красновский Бор, земельный участок 89а
2	Площадь земельного участка ± величина погрешности определения (вычисления) площади ($P \pm \Delta P$), м ²	300±12.00
3	Формула, примененная для вычисления предельной погрешности определения площади земельного участка, с подставленными значениями и итоговые (вычисленные) значения (ΔP), м ²	$\Delta P = 3.5 * M_t * \sqrt{P} = 3.5 * 0.20 * \sqrt{300} = 12$
4	Площадь земельного участка согласно сведениям Единого государственного реестра недвижимости ($P_{\text{кад}}$), м ²	300
5	Оценка расхождения P и $P_{\text{кад}}$ ($P - P_{\text{кад}}$), м ²	0
6	Предельные минимальный и максимальный размеры земельного участка ($P_{\text{мин}}$ и $P_{\text{макс}}$), м ²	$P_{\text{мин}} = -$ $P_{\text{макс}} = -$
7	Вид (виды) разрешенного использования	-
7.1	Дополнительные сведения об использовании земельного участка	-
8	Кадастровый или иной государственный учетный номер (инвентарный) здания, сооружения, объекта незавершенного строительства, расположенного на земельном участке	-
9	Сведения о земельных участках (землях общего пользования, территории общего пользования), посредством которых обеспечивается доступ	-
10	Иные сведения	-

4. Пояснения к сведениям об уточняемом земельном участке с кадастровым номером 69:10:0242401:299

--

3. Сведения о характеристиках уточняемого земельного участка с кадастровым номером 69:10:0242401:422

№ п/п	Наименование характеристики земельного участка	Значение характеристики
1	2	3
1	Адрес земельного участка	-
1.1	Сведения о местоположении земельного участка (при отсутствии адреса) в структурированном в соответствии с федеральной информационной адресной системой виде	Тверская область
1.2	Дополнительные сведения о местоположении земельного участка	Российская Федерация, Тверская область, муниципальный округ Калининский, территория СНТ Красновский Бор, земельный участок 212
2	Площадь земельного участка ± величина погрешности определения (вычисления) площади ($P \pm \Delta P$), м ²	300±12.00
3	Формула, примененная для вычисления предельной погрешности определения площади земельного участка, с подставленными значениями и итоговые (вычисленные) значения (ΔP), м ²	$\Delta P = 3.5 * M_t * \sqrt{P} = 3.5 * 0.20 * \sqrt{300} = 12$
4	Площадь земельного участка согласно сведениям Единого государственного реестра недвижимости (Ркад), м ²	300
5	Оценка расхождения Р и Ркад (Р-Ркад), м ²	0
6	Предельные минимальный и максимальный размеры земельного участка (Рмин и Рмакс), м ²	Рмин = - Рмакс = -
7	Вид (виды) разрешенного использования	-
7.1	Дополнительные сведения об использовании земельного участка	-
8	Кадастровый или иной государственный учетный номер (инвентарный) здания, сооружения, объекта незавершенного строительства, расположенного на земельном участке	-
9	Сведения о земельных участках (землях общего пользования, территории общего пользования), посредством которых обеспечивается доступ	-
10	Иные сведения	-

4. Пояснения к сведениям об уточняемом земельном участке с кадастровым номером 69:10:0242401:422

--

3. Сведения о характеристиках уточняемого земельного участка с кадастровым номером 69:10:0242401:430

№ п/п	Наименование характеристики земельного участка	Значение характеристики
1	2	3
1	Адрес земельного участка	-
1.1	Сведения о местоположении земельного участка (при отсутствии адреса) в структурированном в соответствии с федеральной информационной адресной системой виде	Тверская область
1.2	Дополнительные сведения о местоположении земельного участка	Российская Федерация, Тверская область, муниципальный округ Калининский, территория СНТ Красновский Бор, земельный участок 98
2	Площадь земельного участка ± величина погрешности определения (вычисления) площади ($P \pm \Delta P$), м ²	270±12.00
3	Формула, примененная для вычисления предельной погрешности определения площади земельного участка, с подставленными значениями и итоговые (вычисленные) значения (ΔP), м ²	$\Delta P = 3.5 * M_t * \sqrt{P} = 3.5 * 0.20 * \sqrt{270} = 12$
4	Площадь земельного участка согласно сведениям Единого государственного реестра недвижимости (Ркад), м ²	270
5	Оценка расхождения Р и Ркад ($P - P_{кад}$), м ²	0
6	Предельные минимальный и максимальный размеры земельного участка (Рмин и Рмакс), м ²	Рмин = - Рмакс = -
7	Вид (виды) разрешенного использования	-
7.1	Дополнительные сведения об использовании земельного участка	-
8	Кадастровый или иной государственный учетный номер (инвентарный) здания, сооружения, объекта незавершенного строительства, расположенного на земельном участке	-
9	Сведения о земельных участках (землях общего пользования, территории общего пользования), посредством которых обеспечивается доступ	-
10	Иные сведения	-

4. Пояснения к сведениям об уточняемом земельном участке с кадастровым номером 69:10:0242401:430

--

3. Сведения о характеристиках уточняемого земельного участка с кадастровым номером 69:10:0242401:309

№ п/п	Наименование характеристики земельного участка	Значение характеристики
1	2	3
1	Адрес земельного участка	-
1.1	Сведения о местоположении земельного участка (при отсутствии адреса) в структурированном в соответствии с федеральной информационной адресной системой виде	Тверская область
1.2	Дополнительные сведения о местоположении земельного участка	Российская Федерация, Тверская область, муниципальный округ Калининский, территория СНТ Красновский Бор, земельный участок 99
2	Площадь земельного участка ± величина погрешности определения (вычисления) площади ($P \pm \Delta P$), м ²	300±12.00
3	Формула, примененная для вычисления предельной погрешности определения площади земельного участка, с подставленными значениями и итоговые (вычисленные) значения (ΔP), м ²	$\Delta P = 3.5 * M_t * \sqrt{P} = 3.5 * 0.20 * \sqrt{300} = 12$
4	Площадь земельного участка согласно сведениям Единого государственного реестра недвижимости ($P_{\text{кад}}$), м ²	300
5	Оценка расхождения P и $P_{\text{кад}}$ ($P - P_{\text{кад}}$), м ²	0
6	Предельные минимальный и максимальный размеры земельного участка ($P_{\text{мин}}$ и $P_{\text{макс}}$), м ²	$P_{\text{мин}} = -$ $P_{\text{макс}} = -$
7	Вид (виды) разрешенного использования	-
7.1	Дополнительные сведения об использовании земельного участка	-
8	Кадастровый или иной государственный учетный номер (инвентарный) здания, сооружения, объекта незавершенного строительства, расположенного на земельном участке	-
9	Сведения о земельных участках (землях общего пользования, территории общего пользования), посредством которых обеспечивается доступ	-
10	Иные сведения	-

4. Пояснения к сведениям об уточняемом земельном участке с кадастровым номером 69:10:0242401:309

--

3. Сведения о характеристиках уточняемого земельного участка с кадастровым номером 69:10:0242401:305

№ п/п	Наименование характеристики земельного участка	Значение характеристики
1	2	3
1	Адрес земельного участка	-
1.1	Сведения о местоположении земельного участка (при отсутствии адреса) в структурированном в соответствии с федеральной информационной адресной системой виде	Тверская область
1.2	Дополнительные сведения о местоположении земельного участка	Российская Федерация, Тверская область, муниципальный округ Калининский, территория СНТ Красновский Бор, земельный участок 95
2	Площадь земельного участка ± величина погрешности определения (вычисления) площади ($P \pm \Delta P$), м ²	300±12.00
3	Формула, примененная для вычисления предельной погрешности определения площади земельного участка, с подставленными значениями и итоговые (вычисленные) значения (ΔP), м ²	$\Delta P = 3.5 * M_t * \sqrt{P} = 3.5 * 0.20 * \sqrt{300} = 12$
4	Площадь земельного участка согласно сведениям Единого государственного реестра недвижимости (Ркад), м ²	300
5	Оценка расхождения Р и Ркад (Р-Ркад), м ²	0
6	Предельные минимальный и максимальный размеры земельного участка (Рмин и Рмакс), м ²	Рмин = - Рмакс = -
7	Вид (виды) разрешенного использования	-
7.1	Дополнительные сведения об использовании земельного участка	-
8	Кадастровый или иной государственный учетный номер (инвентарный) здания, сооружения, объекта незавершенного строительства, расположенного на земельном участке	-
9	Сведения о земельных участках (землях общего пользования, территории общего пользования), посредством которых обеспечивается доступ	-
10	Иные сведения	-

4. Пояснения к сведениям об уточняемом земельном участке с кадастровым номером 69:10:0242401:305

--

3. Сведения о характеристиках уточняемого земельного участка с кадастровым номером 69:10:0242401:312

№ п/п	Наименование характеристики земельного участка	Значение характеристики
1	2	3
1	Адрес земельного участка	-
1.1	Сведения о местоположении земельного участка (при отсутствии адреса) в структурированном в соответствии с федеральной информационной адресной системой виде	Тверская область
1.2	Дополнительные сведения о местоположении земельного участка	Российская Федерация, Тверская область, муниципальный округ Калининский, территория СНТ Красновский Бор, земельный участок 102
2	Площадь земельного участка ± величина погрешности определения (вычисления) площади ($P \pm \Delta P$), м ²	300±12.00
3	Формула, примененная для вычисления предельной погрешности определения площади земельного участка, с подставленными значениями и итоговые (вычисленные) значения (ΔP), м ²	$\Delta P = 3.5 * M_t * \sqrt{P} = 3.5 * 0.20 * \sqrt{300} = 12$
4	Площадь земельного участка согласно сведениям Единого государственного реестра недвижимости ($P_{\text{кад}}$), м ²	300
5	Оценка расхождения P и $P_{\text{кад}}$ ($P - P_{\text{кад}}$), м ²	0
6	Предельные минимальный и максимальный размеры земельного участка ($P_{\text{мин}}$ и $P_{\text{макс}}$), м ²	$P_{\text{мин}} = -$ $P_{\text{макс}} = -$
7	Вид (виды) разрешенного использования	-
7.1	Дополнительные сведения об использовании земельного участка	-
8	Кадастровый или иной государственный учетный номер (инвентарный) здания, сооружения, объекта незавершенного строительства, расположенного на земельном участке	-
9	Сведения о земельных участках (землях общего пользования, территории общего пользования), посредством которых обеспечивается доступ	-
10	Иные сведения	-

4. Пояснения к сведениям об уточняемом земельном участке с кадастровым номером 69:10:0242401:312

--

3. Сведения о характеристиках уточняемого земельного участка с кадастровым номером 69:10:0242401:314

№ п/п	Наименование характеристики земельного участка	Значение характеристики
1	2	3
1	Адрес земельного участка	-
1.1	Сведения о местоположении земельного участка (при отсутствии адреса) в структурированном в соответствии с федеральной информационной адресной системой виде	Тверская область
1.2	Дополнительные сведения о местоположении земельного участка	Российская Федерация, Тверская область, муниципальный округ Калининский, территория СНТ Красновский Бор, земельный участок 104
2	Площадь земельного участка ± величина погрешности определения (вычисления) площади ($P \pm \Delta P$), м ²	300±12.00
3	Формула, примененная для вычисления предельной погрешности определения площади земельного участка, с подставленными значениями и итоговые (вычисленные) значения (ΔP), м ²	$\Delta P = 3.5 * M_t * \sqrt{P} = 3.5 * 0.20 * \sqrt{300} = 12$
4	Площадь земельного участка согласно сведениям Единого государственного реестра недвижимости ($P_{\text{кад}}$), м ²	300
5	Оценка расхождения P и $P_{\text{кад}}$ ($P - P_{\text{кад}}$), м ²	0
6	Предельные минимальный и максимальный размеры земельного участка ($P_{\text{мин}}$ и $P_{\text{макс}}$), м ²	$P_{\text{мин}} = -$ $P_{\text{макс}} = -$
7	Вид (виды) разрешенного использования	-
7.1	Дополнительные сведения об использовании земельного участка	-
8	Кадастровый или иной государственный учетный номер (инвентарный) здания, сооружения, объекта незавершенного строительства, расположенного на земельном участке	-
9	Сведения о земельных участках (землях общего пользования, территории общего пользования), посредством которых обеспечивается доступ	-
10	Иные сведения	-

4. Пояснения к сведениям об уточняемом земельном участке с кадастровым номером 69:10:0242401:314

--

3. Сведения о характеристиках уточняемого земельного участка с кадастровым номером 69:10:0242401:313

№ п/п	Наименование характеристики земельного участка	Значение характеристики
1	2	3
1	Адрес земельного участка	-
1.1	Сведения о местоположении земельного участка (при отсутствии адреса) в структурированном в соответствии с федеральной информационной адресной системой виде	Тверская область
1.2	Дополнительные сведения о местоположении земельного участка	Российская Федерация, Тверская область, муниципальный округ Калининский, территория СНТ Красновский Бор, земельный участок 103
2	Площадь земельного участка ± величина погрешности определения (вычисления) площади ($P \pm \Delta P$), м ²	300±12.00
3	Формула, примененная для вычисления предельной погрешности определения площади земельного участка, с подставленными значениями и итоговые (вычисленные) значения (ΔP), м ²	$\Delta P = 3.5 * M_t * \sqrt{P} = 3.5 * 0.20 * \sqrt{300} = 12$
4	Площадь земельного участка согласно сведениям Единого государственного реестра недвижимости ($P_{\text{кад}}$), м ²	300
5	Оценка расхождения P и $P_{\text{кад}}$ ($P - P_{\text{кад}}$), м ²	0
6	Предельные минимальный и максимальный размеры земельного участка ($P_{\text{мин}}$ и $P_{\text{макс}}$), м ²	$P_{\text{мин}} = -$ $P_{\text{макс}} = -$
7	Вид (виды) разрешенного использования	-
7.1	Дополнительные сведения об использовании земельного участка	-
8	Кадастровый или иной государственный учетный номер (инвентарный) здания, сооружения, объекта незавершенного строительства, расположенного на земельном участке	-
9	Сведения о земельных участках (землях общего пользования, территории общего пользования), посредством которых обеспечивается доступ	-
10	Иные сведения	-

4. Пояснения к сведениям об уточняемом земельном участке с кадастровым номером 69:10:0242401:313

--

3. Сведения о характеристиках уточняемого земельного участка с кадастровым номером 69:10:0242401:316

№ п/п	Наименование характеристики земельного участка	Значение характеристики
1	2	3
1	Адрес земельного участка	-
1.1	Сведения о местоположении земельного участка (при отсутствии адреса) в структурированном в соответствии с федеральной информационной адресной системой виде	Тверская область
1.2	Дополнительные сведения о местоположении земельного участка	Российская Федерация, Тверская область, муниципальный округ Калининский, территория СНТ Красновский Бор, земельный участок 106
2	Площадь земельного участка ± величина погрешности определения (вычисления) площади ($P \pm \Delta P$), м ²	300±12.00
3	Формула, примененная для вычисления предельной погрешности определения площади земельного участка, с подставленными значениями и итоговые (вычисленные) значения (ΔP), м ²	$\Delta P = 3.5 * M_t * \sqrt{P} = 3.5 * 0.20 * \sqrt{300} = 12$
4	Площадь земельного участка согласно сведениям Единого государственного реестра недвижимости ($P_{\text{кад}}$), м ²	300
5	Оценка расхождения P и $P_{\text{кад}}$ ($P - P_{\text{кад}}$), м ²	0
6	Предельные минимальный и максимальный размеры земельного участка ($P_{\text{мин}}$ и $P_{\text{макс}}$), м ²	$P_{\text{мин}} = -$ $P_{\text{макс}} = -$
7	Вид (виды) разрешенного использования	-
7.1	Дополнительные сведения об использовании земельного участка	-
8	Кадастровый или иной государственный учетный номер (инвентарный) здания, сооружения, объекта незавершенного строительства, расположенного на земельном участке	-
9	Сведения о земельных участках (землях общего пользования, территории общего пользования), посредством которых обеспечивается доступ	-
10	Иные сведения	-

4. Пояснения к сведениям об уточняемом земельном участке с кадастровым номером 69:10:0242401:316

--

3. Сведения о характеристиках уточняемого земельного участка с кадастровым номером 69:10:0242401:315

№ п/п	Наименование характеристики земельного участка	Значение характеристики
1	2	3
1	Адрес земельного участка	-
1.1	Сведения о местоположении земельного участка (при отсутствии адреса) в структурированном в соответствии с федеральной информационной адресной системой виде	Тверская область
1.2	Дополнительные сведения о местоположении земельного участка	Российская Федерация, Тверская область, муниципальный округ Калининский, территория СНТ Красновский Бор, земельный участок 176
2	Площадь земельного участка ± величина погрешности определения (вычисления) площади ($P \pm \Delta P$), м ²	300±12.00
3	Формула, примененная для вычисления предельной погрешности определения площади земельного участка, с подставленными значениями и итоговые (вычисленные) значения (ΔP), м ²	$\Delta P = 3.5 * M_t * \sqrt{P} = 3.5 * 0.20 * \sqrt{300} = 12$
4	Площадь земельного участка согласно сведениям Единого государственного реестра недвижимости ($P_{\text{кад}}$), м ²	300
5	Оценка расхождения P и $P_{\text{кад}}$ ($P - P_{\text{кад}}$), м ²	0
6	Предельные минимальный и максимальный размеры земельного участка ($P_{\text{мин}}$ и $P_{\text{макс}}$), м ²	$P_{\text{мин}} = -$ $P_{\text{макс}} = -$
7	Вид (виды) разрешенного использования	-
7.1	Дополнительные сведения об использовании земельного участка	-
8	Кадастровый или иной государственный учетный номер (инвентарный) здания, сооружения, объекта незавершенного строительства, расположенного на земельном участке	-
9	Сведения о земельных участках (землях общего пользования, территории общего пользования), посредством которых обеспечивается доступ	-
10	Иные сведения	-

4. Пояснения к сведениям об уточняемом земельном участке с кадастровым номером 69:10:0242401:315

--

3. Сведения о характеристиках уточняемого земельного участка с кадастровым номером 69:10:0242401:317

№ п/п	Наименование характеристики земельного участка	Значение характеристики
1	2	3
1	Адрес земельного участка	-
1.1	Сведения о местоположении земельного участка (при отсутствии адреса) в структурированном в соответствии с федеральной информационной адресной системой виде	Тверская область
1.2	Дополнительные сведения о местоположении земельного участка	Российская Федерация, Тверская область, муниципальный округ Калининский, территория СНТ Красновский Бор, земельный участок 107
2	Площадь земельного участка ± величина погрешности определения (вычисления) площади ($P \pm \Delta P$), м ²	300±12.00
3	Формула, примененная для вычисления предельной погрешности определения площади земельного участка, с подставленными значениями и итоговые (вычисленные) значения (ΔP), м ²	$\Delta P = 3.5 * M_t * \sqrt{P} = 3.5 * 0.20 * \sqrt{300} = 12$
4	Площадь земельного участка согласно сведениям Единого государственного реестра недвижимости (Ркад), м ²	300
5	Оценка расхождения Р и Ркад ($P - P_{кад}$), м ²	0
6	Предельные минимальный и максимальный размеры земельного участка (Рмин и Рмакс), м ²	Рмин = - Рмакс = -
7	Вид (виды) разрешенного использования	-
7.1	Дополнительные сведения об использовании земельного участка	-
8	Кадастровый или иной государственный учетный номер (инвентарный) здания, сооружения, объекта незавершенного строительства, расположенного на земельном участке	-
9	Сведения о земельных участках (землях общего пользования, территории общего пользования), посредством которых обеспечивается доступ	-
10	Иные сведения	-

4. Пояснения к сведениям об уточняемом земельном участке с кадастровым номером 69:10:0242401:317

--

3. Сведения о характеристиках уточняемого земельного участка с кадастровым номером 69:10:0242401:318

№ п/п	Наименование характеристики земельного участка	Значение характеристики
1	2	3
1	Адрес земельного участка	-
1.1	Сведения о местоположении земельного участка (при отсутствии адреса) в структурированном в соответствии с федеральной информационной адресной системой виде	Тверская область
1.2	Дополнительные сведения о местоположении земельного участка	Российская Федерация, Тверская область, муниципальный округ Калининский, территория СНТ Красновский Бор, земельный участок 108
2	Площадь земельного участка ± величина погрешности определения (вычисления) площади ($P \pm \Delta P$), м ²	300±12.00
3	Формула, примененная для вычисления предельной погрешности определения площади земельного участка, с подставленными значениями и итоговые (вычисленные) значения (ΔP), м ²	$\Delta P = 3.5 * M_t * \sqrt{P} = 3.5 * 0.20 * \sqrt{300} = 12$
4	Площадь земельного участка согласно сведениям Единого государственного реестра недвижимости (Ркад), м ²	300
5	Оценка расхождения Р и Ркад (Р-Ркад), м ²	0
6	Предельные минимальный и максимальный размеры земельного участка (Рмин и Рмакс), м ²	Рмин = - Рмакс = -
7	Вид (виды) разрешенного использования	-
7.1	Дополнительные сведения об использовании земельного участка	-
8	Кадастровый или иной государственный учетный номер (инвентарный) здания, сооружения, объекта незавершенного строительства, расположенного на земельном участке	-
9	Сведения о земельных участках (землях общего пользования, территории общего пользования), посредством которых обеспечивается доступ	-
10	Иные сведения	-

4. Пояснения к сведениям об уточняемом земельном участке с кадастровым номером 69:10:0242401:318

--

3. Сведения о характеристиках уточняемого земельного участка с кадастровым номером 69:10:0242401:319

№ п/п	Наименование характеристики земельного участка	Значение характеристики
1	2	3
1	Адрес земельного участка	-
1.1	Сведения о местоположении земельного участка (при отсутствии адреса) в структурированном в соответствии с федеральной информационной адресной системой виде	Тверская область
1.2	Дополнительные сведения о местоположении земельного участка	Российская Федерация, Тверская область, муниципальный округ Калининский, территория СНТ Красновский Бор, земельный участок 109
2	Площадь земельного участка ± величина погрешности определения (вычисления) площади ($P \pm \Delta P$), м ²	300±12.00
3	Формула, примененная для вычисления предельной погрешности определения площади земельного участка, с подставленными значениями и итоговые (вычисленные) значения (ΔP), м ²	$\Delta P = 3.5 * M_t * \sqrt{P} = 3.5 * 0.20 * \sqrt{300} = 12$
4	Площадь земельного участка согласно сведениям Единого государственного реестра недвижимости (Ркад), м ²	300
5	Оценка расхождения Р и Ркад (Р-Ркад), м ²	0
6	Предельные минимальный и максимальный размеры земельного участка (Рмин и Рмакс), м ²	Рмин = - Рмакс = -
7	Вид (виды) разрешенного использования	-
7.1	Дополнительные сведения об использовании земельного участка	-
8	Кадастровый или иной государственный учетный номер (инвентарный) здания, сооружения, объекта незавершенного строительства, расположенного на земельном участке	-
9	Сведения о земельных участках (землях общего пользования, территории общего пользования), посредством которых обеспечивается доступ	-
10	Иные сведения	-

4. Пояснения к сведениям об уточняемом земельном участке с кадастровым номером 69:10:0242401:319

--

3. Сведения о характеристиках уточняемого земельного участка с кадастровым номером 69:10:0242401:320

№ п/п	Наименование характеристики земельного участка	Значение характеристики
1	2	3
1	Адрес земельного участка	-
1.1	Сведения о местоположении земельного участка (при отсутствии адреса) в структурированном в соответствии с федеральной информационной адресной системой виде	Тверская область
1.2	Дополнительные сведения о местоположении земельного участка	Российская Федерация, Тверская область, муниципальный округ Калининский, территория СНТ Красновский Бор, земельный участок 110
2	Площадь земельного участка ± величина погрешности определения (вычисления) площади ($P \pm \Delta P$), м ²	300±12.00
3	Формула, примененная для вычисления предельной погрешности определения площади земельного участка, с подставленными значениями и итоговые (вычисленные) значения (ΔP), м ²	$\Delta P = 3.5 * M_t * \sqrt{P} = 3.5 * 0.20 * \sqrt{300} = 12$
4	Площадь земельного участка согласно сведениям Единого государственного реестра недвижимости ($P_{\text{кад}}$), м ²	300
5	Оценка расхождения P и $P_{\text{кад}}$ ($P - P_{\text{кад}}$), м ²	0
6	Предельные минимальный и максимальный размеры земельного участка ($P_{\text{мин}}$ и $P_{\text{макс}}$), м ²	$P_{\text{мин}} = -$ $P_{\text{макс}} = -$
7	Вид (виды) разрешенного использования	-
7.1	Дополнительные сведения об использовании земельного участка	-
8	Кадастровый или иной государственный учетный номер (инвентарный) здания, сооружения, объекта незавершенного строительства, расположенного на земельном участке	-
9	Сведения о земельных участках (землях общего пользования, территории общего пользования), посредством которых обеспечивается доступ	-
10	Иные сведения	-

4. Пояснения к сведениям об уточняемом земельном участке с кадастровым номером 69:10:0242401:320

--

3. Сведения о характеристиках уточняемого земельного участка с кадастровым номером 69:10:0242401:326

№ п/п	Наименование характеристики земельного участка	Значение характеристики
1	2	3
1	Адрес земельного участка	-
1.1	Сведения о местоположении земельного участка (при отсутствии адреса) в структурированном в соответствии с федеральной информационной адресной системой виде	Тверская область
1.2	Дополнительные сведения о местоположении земельного участка	Российская Федерация, Тверская область, муниципальный округ Калининский, территория СНТ Красновский Бор, земельный участок 116
2	Площадь земельного участка ± величина погрешности определения (вычисления) площади ($P \pm \Delta P$), м ²	300±12.00
3	Формула, примененная для вычисления предельной погрешности определения площади земельного участка, с подставленными значениями и итоговые (вычисленные) значения (ΔP), м ²	$\Delta P = 3.5 * M_t * \sqrt{P} = 3.5 * 0.20 * \sqrt{300} = 12$
4	Площадь земельного участка согласно сведениям Единого государственного реестра недвижимости ($P_{\text{кад}}$), м ²	300
5	Оценка расхождения P и $P_{\text{кад}}$ ($P - P_{\text{кад}}$), м ²	0
6	Предельные минимальный и максимальный размеры земельного участка ($P_{\text{мин}}$ и $P_{\text{макс}}$), м ²	$P_{\text{мин}} = -$ $P_{\text{макс}} = -$
7	Вид (виды) разрешенного использования	-
7.1	Дополнительные сведения об использовании земельного участка	-
8	Кадастровый или иной государственный учетный номер (инвентарный) здания, сооружения, объекта незавершенного строительства, расположенного на земельном участке	-
9	Сведения о земельных участках (землях общего пользования, территории общего пользования), посредством которых обеспечивается доступ	-
10	Иные сведения	-

4. Пояснения к сведениям об уточняемом земельном участке с кадастровым номером 69:10:0242401:326

--

3. Сведения о характеристиках уточняемого земельного участка с кадастровым номером 69:10:0242401:322

№ п/п	Наименование характеристики земельного участка	Значение характеристики
1	2	3
1	Адрес земельного участка	-
1.1	Сведения о местоположении земельного участка (при отсутствии адреса) в структурированном в соответствии с федеральной информационной адресной системой виде	Тверская область
1.2	Дополнительные сведения о местоположении земельного участка	Российская Федерация, Тверская область, муниципальный округ Калининский, территория СНТ Красновский Бор, земельный участок 112
2	Площадь земельного участка ± величина погрешности определения (вычисления) площади ($P \pm \Delta P$), м ²	300±12.00
3	Формула, примененная для вычисления предельной погрешности определения площади земельного участка, с подставленными значениями и итоговые (вычисленные) значения (ΔP), м ²	$\Delta P = 3.5 * M_t * \sqrt{P} = 3.5 * 0.20 * \sqrt{300} = 12$
4	Площадь земельного участка согласно сведениям Единого государственного реестра недвижимости (Ркад), м ²	300
5	Оценка расхождения Р и Ркад (Р-Ркад), м ²	0
6	Предельные минимальный и максимальный размеры земельного участка (Рмин и Рмакс), м ²	Рмин = - Рмакс = -
7	Вид (виды) разрешенного использования	-
7.1	Дополнительные сведения об использовании земельного участка	-
8	Кадастровый или иной государственный учетный номер (инвентарный) здания, сооружения, объекта незавершенного строительства, расположенного на земельном участке	-
9	Сведения о земельных участках (землях общего пользования, территории общего пользования), посредством которых обеспечивается доступ	-
10	Иные сведения	-

4. Пояснения к сведениям об уточняемом земельном участке с кадастровым номером 69:10:0242401:322

--

3. Сведения о характеристиках уточняемого земельного участка с кадастровым номером 69:10:0242401:329

№ п/п	Наименование характеристики земельного участка	Значение характеристики
1	2	3
1	Адрес земельного участка	-
1.1	Сведения о местоположении земельного участка (при отсутствии адреса) в структурированном в соответствии с федеральной информационной адресной системой виде	Тверская область
1.2	Дополнительные сведения о местоположении земельного участка	Российская Федерация, Тверская область, муниципальный округ Калининский, территория СНТ Красновский Бор, земельный участок 119
2	Площадь земельного участка ± величина погрешности определения (вычисления) площади ($P \pm \Delta P$), м ²	300±12.00
3	Формула, примененная для вычисления предельной погрешности определения площади земельного участка, с подставленными значениями и итоговые (вычисленные) значения (ΔP), м ²	$\Delta P = 3.5 * M_t * \sqrt{P} = 3.5 * 0.20 * \sqrt{300} = 12$
4	Площадь земельного участка согласно сведениям Единого государственного реестра недвижимости ($P_{\text{кад}}$), м ²	300
5	Оценка расхождения P и $P_{\text{кад}}$ ($P - P_{\text{кад}}$), м ²	0
6	Предельные минимальный и максимальный размеры земельного участка ($P_{\text{мин}}$ и $P_{\text{макс}}$), м ²	$P_{\text{мин}} = -$ $P_{\text{макс}} = -$
7	Вид (виды) разрешенного использования	-
7.1	Дополнительные сведения об использовании земельного участка	-
8	Кадастровый или иной государственный учетный номер (инвентарный) здания, сооружения, объекта незавершенного строительства, расположенного на земельном участке	-
9	Сведения о земельных участках (землях общего пользования, территории общего пользования), посредством которых обеспечивается доступ	-
10	Иные сведения	-

4. Пояснения к сведениям об уточняемом земельном участке с кадастровым номером 69:10:0242401:329

--

3. Сведения о характеристиках уточняемого земельного участка с кадастровым номером 69:10:0242401:330

№ п/п	Наименование характеристики земельного участка	Значение характеристики
1	2	3
1	Адрес земельного участка	-
1.1	Сведения о местоположении земельного участка (при отсутствии адреса) в структурированном в соответствии с федеральной информационной адресной системой виде	Тверская область
1.2	Дополнительные сведения о местоположении земельного участка	Российская Федерация, Тверская область, муниципальный округ Калининский, территория СНТ Красновский Бор, земельный участок 120
2	Площадь земельного участка ± величина погрешности определения (вычисления) площади ($P \pm \Delta P$), м ²	300±12.00
3	Формула, примененная для вычисления предельной погрешности определения площади земельного участка, с подставленными значениями и итоговые (вычисленные) значения (ΔP), м ²	$\Delta P = 3.5 * M_t * \sqrt{P} = 3.5 * 0.20 * \sqrt{300} = 12$
4	Площадь земельного участка согласно сведениям Единого государственного реестра недвижимости (Ркад), м ²	300
5	Оценка расхождения Р и Ркад ($P - P_{кад}$), м ²	0
6	Предельные минимальный и максимальный размеры земельного участка (Рмин и Рмакс), м ²	Рмин = - Рмакс = -
7	Вид (виды) разрешенного использования	-
7.1	Дополнительные сведения об использовании земельного участка	-
8	Кадастровый или иной государственный учетный номер (инвентарный) здания, сооружения, объекта незавершенного строительства, расположенного на земельном участке	-
9	Сведения о земельных участках (землях общего пользования, территории общего пользования), посредством которых обеспечивается доступ	-
10	Иные сведения	-

4. Пояснения к сведениям об уточняемом земельном участке с кадастровым номером 69:10:0242401:330

--

3. Сведения о характеристиках уточняемого земельного участка с кадастровым номером 69:10:0242401:332

№ п/п	Наименование характеристики земельного участка	Значение характеристики
1	2	3
1	Адрес земельного участка	-
1.1	Сведения о местоположении земельного участка (при отсутствии адреса) в структурированном в соответствии с федеральной информационной адресной системой виде	Тверская область
1.2	Дополнительные сведения о местоположении земельного участка	Российская Федерация, Тверская область, муниципальный округ Калининский, территория СНТ Красновский Бор, земельный участок 122
2	Площадь земельного участка ± величина погрешности определения (вычисления) площади ($P \pm \Delta P$), м ²	300±12.00
3	Формула, примененная для вычисления предельной погрешности определения площади земельного участка, с подставленными значениями и итоговые (вычисленные) значения (ΔP), м ²	$\Delta P = 3.5 * M_t * \sqrt{P} = 3.5 * 0.20 * \sqrt{300} = 12$
4	Площадь земельного участка согласно сведениям Единого государственного реестра недвижимости ($P_{\text{кад}}$), м ²	300
5	Оценка расхождения P и $P_{\text{кад}}$ ($P - P_{\text{кад}}$), м ²	0
6	Предельные минимальный и максимальный размеры земельного участка ($P_{\text{мин}}$ и $P_{\text{макс}}$), м ²	$P_{\text{мин}} = -$ $P_{\text{макс}} = -$
7	Вид (виды) разрешенного использования	-
7.1	Дополнительные сведения об использовании земельного участка	-
8	Кадастровый или иной государственный учетный номер (инвентарный) здания, сооружения, объекта незавершенного строительства, расположенного на земельном участке	-
9	Сведения о земельных участках (землях общего пользования, территории общего пользования), посредством которых обеспечивается доступ	-
10	Иные сведения	-

4. Пояснения к сведениям об уточняемом земельном участке с кадастровым номером 69:10:0242401:332

--

3. Сведения о характеристиках уточняемого земельного участка с кадастровым номером 69:10:0242401:335

№ п/п	Наименование характеристики земельного участка	Значение характеристики
1	2	3
1	Адрес земельного участка	-
1.1	Сведения о местоположении земельного участка (при отсутствии адреса) в структурированном в соответствии с федеральной информационной адресной системой виде	Тверская область
1.2	Дополнительные сведения о местоположении земельного участка	Российская Федерация, Тверская область, муниципальный округ Калининский, территория СНТ Красновский Бор, земельный участок 125
2	Площадь земельного участка ± величина погрешности определения (вычисления) площади ($P \pm \Delta P$), м ²	300±12.00
3	Формула, примененная для вычисления предельной погрешности определения площади земельного участка, с подставленными значениями и итоговые (вычисленные) значения (ΔP), м ²	$\Delta P = 3.5 * M_t * \sqrt{P} = 3.5 * 0.20 * \sqrt{300} = 12$
4	Площадь земельного участка согласно сведениям Единого государственного реестра недвижимости (Ркад), м ²	300
5	Оценка расхождения Р и Ркад ($P - P_{кад}$), м ²	0
6	Предельные минимальный и максимальный размеры земельного участка (Рмин и Рмакс), м ²	Рмин = - Рмакс = -
7	Вид (виды) разрешенного использования	-
7.1	Дополнительные сведения об использовании земельного участка	-
8	Кадастровый или иной государственный учетный номер (инвентарный) здания, сооружения, объекта незавершенного строительства, расположенного на земельном участке	-
9	Сведения о земельных участках (землях общего пользования, территории общего пользования), посредством которых обеспечивается доступ	-
10	Иные сведения	-

4. Пояснения к сведениям об уточняемом земельном участке с кадастровым номером 69:10:0242401:335

--

3. Сведения о характеристиках уточняемого земельного участка с кадастровым номером 69:10:0242401:337

№ п/п	Наименование характеристики земельного участка	Значение характеристики
1	2	3
1	Адрес земельного участка	-
1.1	Сведения о местоположении земельного участка (при отсутствии адреса) в структурированном в соответствии с федеральной информационной адресной системой виде	Тверская область
1.2	Дополнительные сведения о местоположении земельного участка	Российская Федерация, Тверская область, муниципальный округ Калининский, территория СНТ Красновский Бор, земельный участок 127
2	Площадь земельного участка ± величина погрешности определения (вычисления) площади ($P \pm \Delta P$), м ²	300±12.00
3	Формула, примененная для вычисления предельной погрешности определения площади земельного участка, с подставленными значениями и итоговые (вычисленные) значения (ΔP), м ²	$\Delta P = 3.5 * M_t * \sqrt{P} = 3.5 * 0.20 * \sqrt{300} = 12$
4	Площадь земельного участка согласно сведениям Единого государственного реестра недвижимости (Ркад), м ²	300
5	Оценка расхождения Р и Ркад ($P - P_{кад}$), м ²	0
6	Предельные минимальный и максимальный размеры земельного участка (Рмин и Рмакс), м ²	Рмин = - Рмакс = -
7	Вид (виды) разрешенного использования	-
7.1	Дополнительные сведения об использовании земельного участка	-
8	Кадастровый или иной государственный учетный номер (инвентарный) здания, сооружения, объекта незавершенного строительства, расположенного на земельном участке	-
9	Сведения о земельных участках (землях общего пользования, территории общего пользования), посредством которых обеспечивается доступ	-
10	Иные сведения	-

4. Пояснения к сведениям об уточняемом земельном участке с кадастровым номером 69:10:0242401:337

--

3. Сведения о характеристиках уточняемого земельного участка с кадастровым номером 69:10:0242401:338

№ п/п	Наименование характеристики земельного участка	Значение характеристики
1	2	3
1	Адрес земельного участка	-
1.1	Сведения о местоположении земельного участка (при отсутствии адреса) в структурированном в соответствии с федеральной информационной адресной системой виде	Тверская область
1.2	Дополнительные сведения о местоположении земельного участка	Российская Федерация, Тверская область, муниципальный округ Калининский, территория СНТ Красновский Бор, земельный участок 128
2	Площадь земельного участка ± величина погрешности определения (вычисления) площади ($P \pm \Delta P$), м ²	300±12.00
3	Формула, примененная для вычисления предельной погрешности определения площади земельного участка, с подставленными значениями и итоговые (вычисленные) значения (ΔP), м ²	$\Delta P = 3.5 * M_t * \sqrt{P} = 3.5 * 0.20 * \sqrt{300} = 12$
4	Площадь земельного участка согласно сведениям Единого государственного реестра недвижимости ($P_{\text{кад}}$), м ²	300
5	Оценка расхождения P и $P_{\text{кад}}$ ($P - P_{\text{кад}}$), м ²	0
6	Предельные минимальный и максимальный размеры земельного участка ($P_{\text{мин}}$ и $P_{\text{макс}}$), м ²	$P_{\text{мин}} = -$ $P_{\text{макс}} = -$
7	Вид (виды) разрешенного использования	-
7.1	Дополнительные сведения об использовании земельного участка	-
8	Кадастровый или иной государственный учетный номер (инвентарный) здания, сооружения, объекта незавершенного строительства, расположенного на земельном участке	-
9	Сведения о земельных участках (землях общего пользования, территории общего пользования), посредством которых обеспечивается доступ	-
10	Иные сведения	-

4. Пояснения к сведениям об уточняемом земельном участке с кадастровым номером 69:10:0242401:338

--

3. Сведения о характеристиках уточняемого земельного участка с кадастровым номером 69:10:0242401:339

№ п/п	Наименование характеристики земельного участка	Значение характеристики
1	2	3
1	Адрес земельного участка	-
1.1	Сведения о местоположении земельного участка (при отсутствии адреса) в структурированном в соответствии с федеральной информационной адресной системой виде	Тверская область
1.2	Дополнительные сведения о местоположении земельного участка	Российская Федерация, Тверская область, муниципальный округ Калининский, территория СНТ Красновский Бор, земельный участок 129
2	Площадь земельного участка ± величина погрешности определения (вычисления) площади ($P \pm \Delta P$), м ²	300±12.00
3	Формула, примененная для вычисления предельной погрешности определения площади земельного участка, с подставленными значениями и итоговые (вычисленные) значения (ΔP), м ²	$\Delta P = 3.5 * M_t * \sqrt{P} = 3.5 * 0.20 * \sqrt{300} = 12$
4	Площадь земельного участка согласно сведениям Единого государственного реестра недвижимости (Ркад), м ²	300
5	Оценка расхождения Р и Ркад (Р-Ркад), м ²	0
6	Предельные минимальный и максимальный размеры земельного участка (Рмин и Рмакс), м ²	Рмин = - Рмакс = -
7	Вид (виды) разрешенного использования	-
7.1	Дополнительные сведения об использовании земельного участка	-
8	Кадастровый или иной государственный учетный номер (инвентарный) здания, сооружения, объекта незавершенного строительства, расположенного на земельном участке	-
9	Сведения о земельных участках (землях общего пользования, территории общего пользования), посредством которых обеспечивается доступ	-
10	Иные сведения	-

4. Пояснения к сведениям об уточняемом земельном участке с кадастровым номером 69:10:0242401:339

--

3. Сведения о характеристиках уточняемого земельного участка с кадастровым номером 69:10:0242401:340

№ п/п	Наименование характеристики земельного участка	Значение характеристики
1	2	3
1	Адрес земельного участка	-
1.1	Сведения о местоположении земельного участка (при отсутствии адреса) в структурированном в соответствии с федеральной информационной адресной системой виде	Тверская область
1.2	Дополнительные сведения о местоположении земельного участка	Российская Федерация, Тверская область, муниципальный округ Калининский, территория СНТ Красновский Бор, земельный участок 130
2	Площадь земельного участка ± величина погрешности определения (вычисления) площади ($P \pm \Delta P$), м ²	300±12.00
3	Формула, примененная для вычисления предельной погрешности определения площади земельного участка, с подставленными значениями и итоговые (вычисленные) значения (ΔP), м ²	$\Delta P = 3.5 * M_t * \sqrt{P} = 3.5 * 0.20 * \sqrt{300} = 12$
4	Площадь земельного участка согласно сведениям Единого государственного реестра недвижимости ($P_{\text{кад}}$), м ²	300
5	Оценка расхождения P и $P_{\text{кад}}$ ($P - P_{\text{кад}}$), м ²	0
6	Предельные минимальный и максимальный размеры земельного участка ($P_{\text{мин}}$ и $P_{\text{макс}}$), м ²	$P_{\text{мин}} = -$ $P_{\text{макс}} = -$
7	Вид (виды) разрешенного использования	-
7.1	Дополнительные сведения об использовании земельного участка	-
8	Кадастровый или иной государственный учетный номер (инвентарный) здания, сооружения, объекта незавершенного строительства, расположенного на земельном участке	-
9	Сведения о земельных участках (землях общего пользования, территории общего пользования), посредством которых обеспечивается доступ	-
10	Иные сведения	-

4. Пояснения к сведениям об уточняемом земельном участке с кадастровым номером 69:10:0242401:340

--

3. Сведения о характеристиках уточняемого земельного участка с кадастровым номером 69:10:0242401:342

№ п/п	Наименование характеристики земельного участка	Значение характеристики
1	2	3
1	Адрес земельного участка	-
1.1	Сведения о местоположении земельного участка (при отсутствии адреса) в структурированном в соответствии с федеральной информационной адресной системой виде	Тверская область
1.2	Дополнительные сведения о местоположении земельного участка	Российская Федерация, Тверская область, муниципальный округ Калининский, территория СНТ Красновский Бор, земельный участок 132
2	Площадь земельного участка ± величина погрешности определения (вычисления) площади ($P \pm \Delta P$), м ²	300±12.00
3	Формула, примененная для вычисления предельной погрешности определения площади земельного участка, с подставленными значениями и итоговые (вычисленные) значения (ΔP), м ²	$\Delta P = 3.5 * M_t * \sqrt{P} = 3.5 * 0.20 * \sqrt{300} = 12$
4	Площадь земельного участка согласно сведениям Единого государственного реестра недвижимости ($P_{\text{кад}}$), м ²	300
5	Оценка расхождения P и $P_{\text{кад}}$ ($P - P_{\text{кад}}$), м ²	0
6	Предельные минимальный и максимальный размеры земельного участка ($P_{\text{мин}}$ и $P_{\text{макс}}$), м ²	$P_{\text{мин}} = -$ $P_{\text{макс}} = -$
7	Вид (виды) разрешенного использования	-
7.1	Дополнительные сведения об использовании земельного участка	-
8	Кадастровый или иной государственный учетный номер (инвентарный) здания, сооружения, объекта незавершенного строительства, расположенного на земельном участке	-
9	Сведения о земельных участках (землях общего пользования, территории общего пользования), посредством которых обеспечивается доступ	-
10	Иные сведения	-

4. Пояснения к сведениям об уточняемом земельном участке с кадастровым номером 69:10:0242401:342

--

3. Сведения о характеристиках уточняемого земельного участка с кадастровым номером 69:10:0242401:343

№ п/п	Наименование характеристики земельного участка	Значение характеристики
1	2	3
1	Адрес земельного участка	-
1.1	Сведения о местоположении земельного участка (при отсутствии адреса) в структурированном в соответствии с федеральной информационной адресной системой виде	Тверская область
1.2	Дополнительные сведения о местоположении земельного участка	Российская Федерация, Тверская область, муниципальный округ Калининский, территория СНТ Красновский Бор, земельный участок 133
2	Площадь земельного участка ± величина погрешности определения (вычисления) площади ($P \pm \Delta P$), м ²	300±12.00
3	Формула, примененная для вычисления предельной погрешности определения площади земельного участка, с подставленными значениями и итоговые (вычисленные) значения (ΔP), м ²	$\Delta P = 3.5 * M_t * \sqrt{P} = 3.5 * 0.20 * \sqrt{300} = 12$
4	Площадь земельного участка согласно сведениям Единого государственного реестра недвижимости ($P_{\text{кад}}$), м ²	300
5	Оценка расхождения P и $P_{\text{кад}}$ ($P - P_{\text{кад}}$), м ²	0
6	Предельные минимальный и максимальный размеры земельного участка ($P_{\text{мин}}$ и $P_{\text{макс}}$), м ²	$P_{\text{мин}} = -$ $P_{\text{макс}} = -$
7	Вид (виды) разрешенного использования	-
7.1	Дополнительные сведения об использовании земельного участка	-
8	Кадастровый или иной государственный учетный номер (инвентарный) здания, сооружения, объекта незавершенного строительства, расположенного на земельном участке	-
9	Сведения о земельных участках (землях общего пользования, территории общего пользования), посредством которых обеспечивается доступ	-
10	Иные сведения	-

4. Пояснения к сведениям об уточняемом земельном участке с кадастровым номером 69:10:0242401:343

--

3. Сведения о характеристиках уточняемого земельного участка с кадастровым номером 69:10:0242401:344

№ п/п	Наименование характеристики земельного участка	Значение характеристики
1	2	3
1	Адрес земельного участка	-
1.1	Сведения о местоположении земельного участка (при отсутствии адреса) в структурированном в соответствии с федеральной информационной адресной системой виде	Тверская область
1.2	Дополнительные сведения о местоположении земельного участка	Российская Федерация, Тверская область, муниципальный округ Калининский, территория СНТ Красновский Бор, земельный участок 134
2	Площадь земельного участка ± величина погрешности определения (вычисления) площади ($P \pm \Delta P$), м ²	300±12.00
3	Формула, примененная для вычисления предельной погрешности определения площади земельного участка, с подставленными значениями и итоговые (вычисленные) значения (ΔP), м ²	$\Delta P = 3.5 * M_t * \sqrt{P} = 3.5 * 0.20 * \sqrt{300} = 12$
4	Площадь земельного участка согласно сведениям Единого государственного реестра недвижимости ($P_{\text{кад}}$), м ²	300
5	Оценка расхождения P и $P_{\text{кад}}$ ($P - P_{\text{кад}}$), м ²	0
6	Предельные минимальный и максимальный размеры земельного участка ($P_{\text{мин}}$ и $P_{\text{макс}}$), м ²	$P_{\text{мин}} = -$ $P_{\text{макс}} = -$
7	Вид (виды) разрешенного использования	-
7.1	Дополнительные сведения об использовании земельного участка	-
8	Кадастровый или иной государственный учетный номер (инвентарный) здания, сооружения, объекта незавершенного строительства, расположенного на земельном участке	-
9	Сведения о земельных участках (землях общего пользования, территории общего пользования), посредством которых обеспечивается доступ	-
10	Иные сведения	-

4. Пояснения к сведениям об уточняемом земельном участке с кадастровым номером 69:10:0242401:344

--

3. Сведения о характеристиках уточняемого земельного участка с кадастровым номером 69:10:0242401:345

№ п/п	Наименование характеристики земельного участка	Значение характеристики
1	2	3
1	Адрес земельного участка	-
1.1	Сведения о местоположении земельного участка (при отсутствии адреса) в структурированном в соответствии с федеральной информационной адресной системой виде	Тверская область
1.2	Дополнительные сведения о местоположении земельного участка	Российская Федерация, Тверская область, муниципальный округ Калининский, территория СНТ Красновский Бор, земельный участок 135
2	Площадь земельного участка ± величина погрешности определения (вычисления) площади ($P \pm \Delta P$), м ²	300±12.00
3	Формула, примененная для вычисления предельной погрешности определения площади земельного участка, с подставленными значениями и итоговые (вычисленные) значения (ΔP), м ²	$\Delta P = 3.5 * M_t * \sqrt{P} = 3.5 * 0.20 * \sqrt{300} = 12$
4	Площадь земельного участка согласно сведениям Единого государственного реестра недвижимости (Ркад), м ²	300
5	Оценка расхождения Р и Ркад ($P - P_{кад}$), м ²	0
6	Предельные минимальный и максимальный размеры земельного участка (Рмин и Рмакс), м ²	Рмин = - Рмакс = -
7	Вид (виды) разрешенного использования	-
7.1	Дополнительные сведения об использовании земельного участка	-
8	Кадастровый или иной государственный учетный номер (инвентарный) здания, сооружения, объекта незавершенного строительства, расположенного на земельном участке	-
9	Сведения о земельных участках (землях общего пользования, территории общего пользования), посредством которых обеспечивается доступ	-
10	Иные сведения	-

4. Пояснения к сведениям об уточняемом земельном участке с кадастровым номером 69:10:0242401:345

--

3. Сведения о характеристиках уточняемого земельного участка с кадастровым номером 69:10:0242401:346

№ п/п	Наименование характеристики земельного участка	Значение характеристики
1	2	3
1	Адрес земельного участка	-
1.1	Сведения о местоположении земельного участка (при отсутствии адреса) в структурированном в соответствии с федеральной информационной адресной системой виде	Тверская область
1.2	Дополнительные сведения о местоположении земельного участка	Российская Федерация, Тверская область, муниципальный округ Калининский, территория СНТ Красновский Бор, земельный участок 136
2	Площадь земельного участка ± величина погрешности определения (вычисления) площади ($P \pm \Delta P$), м ²	300±12.00
3	Формула, примененная для вычисления предельной погрешности определения площади земельного участка, с подставленными значениями и итоговые (вычисленные) значения (ΔP), м ²	$\Delta P = 3.5 * M_t * \sqrt{P} = 3.5 * 0.20 * \sqrt{300} = 12$
4	Площадь земельного участка согласно сведениям Единого государственного реестра недвижимости (Ркад), м ²	300
5	Оценка расхождения Р и Ркад (Р-Ркад), м ²	0
6	Предельные минимальный и максимальный размеры земельного участка (Рмин и Рмакс), м ²	Рмин = - Рмакс = -
7	Вид (виды) разрешенного использования	-
7.1	Дополнительные сведения об использовании земельного участка	-
8	Кадастровый или иной государственный учетный номер (инвентарный) здания, сооружения, объекта незавершенного строительства, расположенного на земельном участке	-
9	Сведения о земельных участках (землях общего пользования, территории общего пользования), посредством которых обеспечивается доступ	-
10	Иные сведения	-

4. Пояснения к сведениям об уточняемом земельном участке с кадастровым номером 69:10:0242401:346

--

3. Сведения о характеристиках уточняемого земельного участка с кадастровым номером 69:10:0242401:347

№ п/п	Наименование характеристики земельного участка	Значение характеристики
1	2	3
1	Адрес земельного участка	-
1.1	Сведения о местоположении земельного участка (при отсутствии адреса) в структурированном в соответствии с федеральной информационной адресной системой виде	Тверская область
1.2	Дополнительные сведения о местоположении земельного участка	Российская Федерация, Тверская область, муниципальный округ Калининский, территория СНТ Красновский Бор, земельный участок 137
2	Площадь земельного участка ± величина погрешности определения (вычисления) площади ($P \pm \Delta P$), м ²	300±12.00
3	Формула, примененная для вычисления предельной погрешности определения площади земельного участка, с подставленными значениями и итоговые (вычисленные) значения (ΔP), м ²	$\Delta P = 3.5 * M_t * \sqrt{P} = 3.5 * 0.20 * \sqrt{300} = 12$
4	Площадь земельного участка согласно сведениям Единого государственного реестра недвижимости ($P_{\text{кад}}$), м ²	300
5	Оценка расхождения P и $P_{\text{кад}}$ ($P - P_{\text{кад}}$), м ²	0
6	Предельные минимальный и максимальный размеры земельного участка ($P_{\text{мин}}$ и $P_{\text{макс}}$), м ²	$P_{\text{мин}} = -$ $P_{\text{макс}} = -$
7	Вид (виды) разрешенного использования	-
7.1	Дополнительные сведения об использовании земельного участка	-
8	Кадастровый или иной государственный учетный номер (инвентарный) здания, сооружения, объекта незавершенного строительства, расположенного на земельном участке	-
9	Сведения о земельных участках (землях общего пользования, территории общего пользования), посредством которых обеспечивается доступ	-
10	Иные сведения	-

4. Пояснения к сведениям об уточняемом земельном участке с кадастровым номером 69:10:0242401:347

--

3. Сведения о характеристиках уточняемого земельного участка с кадастровым номером 69:10:0242401:351

№ п/п	Наименование характеристики земельного участка	Значение характеристики
1	2	3
1	Адрес земельного участка	-
1.1	Сведения о местоположении земельного участка (при отсутствии адреса) в структурированном в соответствии с федеральной информационной адресной системой виде	Тверская область
1.2	Дополнительные сведения о местоположении земельного участка	Российская Федерация, Тверская область, муниципальный округ Калининский, территория СНТ Красновский Бор, земельный участок 141
2	Площадь земельного участка ± величина погрешности определения (вычисления) площади ($P \pm \Delta P$), м ²	300±12.00
3	Формула, примененная для вычисления предельной погрешности определения площади земельного участка, с подставленными значениями и итоговые (вычисленные) значения (ΔP), м ²	$\Delta P = 3.5 * M_t * \sqrt{P} = 3.5 * 0.20 * \sqrt{300} = 12$
4	Площадь земельного участка согласно сведениям Единого государственного реестра недвижимости (Ркад), м ²	300
5	Оценка расхождения Р и Ркад ($P - P_{кад}$), м ²	0
6	Предельные минимальный и максимальный размеры земельного участка (Рмин и Рмакс), м ²	Рмин = - Рмакс = -
7	Вид (виды) разрешенного использования	-
7.1	Дополнительные сведения об использовании земельного участка	-
8	Кадастровый или иной государственный учетный номер (инвентарный) здания, сооружения, объекта незавершенного строительства, расположенного на земельном участке	-
9	Сведения о земельных участках (землях общего пользования, территории общего пользования), посредством которых обеспечивается доступ	-
10	Иные сведения	-

4. Пояснения к сведениям об уточняемом земельном участке с кадастровым номером 69:10:0242401:351

--

3. Сведения о характеристиках уточняемого земельного участка с кадастровым номером 69:10:0242401:354

№ п/п	Наименование характеристики земельного участка	Значение характеристики
1	2	3
1	Адрес земельного участка	-
1.1	Сведения о местоположении земельного участка (при отсутствии адреса) в структурированном в соответствии с федеральной информационной адресной системой виде	Тверская область
1.2	Дополнительные сведения о местоположении земельного участка	Российская Федерация, Тверская область, муниципальный округ Калининский, территория СНТ Красновский Бор, земельный участок 144
2	Площадь земельного участка ± величина погрешности определения (вычисления) площади ($P \pm \Delta P$), м ²	300±12.00
3	Формула, примененная для вычисления предельной погрешности определения площади земельного участка, с подставленными значениями и итоговые (вычисленные) значения (ΔP), м ²	$\Delta P = 3.5 * M_t * \sqrt{P} = 3.5 * 0.20 * \sqrt{300} = 12$
4	Площадь земельного участка согласно сведениям Единого государственного реестра недвижимости ($P_{\text{кад}}$), м ²	300
5	Оценка расхождения P и $P_{\text{кад}}$ ($P - P_{\text{кад}}$), м ²	0
6	Предельные минимальный и максимальный размеры земельного участка ($P_{\text{мин}}$ и $P_{\text{макс}}$), м ²	$P_{\text{мин}} = -$ $P_{\text{макс}} = -$
7	Вид (виды) разрешенного использования	-
7.1	Дополнительные сведения об использовании земельного участка	-
8	Кадастровый или иной государственный учетный номер (инвентарный) здания, сооружения, объекта незавершенного строительства, расположенного на земельном участке	-
9	Сведения о земельных участках (землях общего пользования, территории общего пользования), посредством которых обеспечивается доступ	-
10	Иные сведения	-

4. Пояснения к сведениям об уточняемом земельном участке с кадастровым номером 69:10:0242401:354

--

3. Сведения о характеристиках уточняемого земельного участка с кадастровым номером 69:10:0242401:355

№ п/п	Наименование характеристики земельного участка	Значение характеристики
1	2	3
1	Адрес земельного участка	-
1.1	Сведения о местоположении земельного участка (при отсутствии адреса) в структурированном в соответствии с федеральной информационной адресной системой виде	Тверская область
1.2	Дополнительные сведения о местоположении земельного участка	Российская Федерация, Тверская область, муниципальный округ Калининский, территория СНТ Красновский Бор, земельный участок 145
2	Площадь земельного участка ± величина погрешности определения (вычисления) площади ($P \pm \Delta P$), м ²	300±12.00
3	Формула, примененная для вычисления предельной погрешности определения площади земельного участка, с подставленными значениями и итоговые (вычисленные) значения (ΔP), м ²	$\Delta P = 3.5 * M_t * \sqrt{P} = 3.5 * 0.20 * \sqrt{300} = 12$
4	Площадь земельного участка согласно сведениям Единого государственного реестра недвижимости ($P_{\text{кад}}$), м ²	300
5	Оценка расхождения P и $P_{\text{кад}}$ ($P - P_{\text{кад}}$), м ²	0
6	Предельные минимальный и максимальный размеры земельного участка ($P_{\text{мин}}$ и $P_{\text{макс}}$), м ²	$P_{\text{мин}} = -$ $P_{\text{макс}} = -$
7	Вид (виды) разрешенного использования	-
7.1	Дополнительные сведения об использовании земельного участка	-
8	Кадастровый или иной государственный учетный номер (инвентарный) здания, сооружения, объекта незавершенного строительства, расположенного на земельном участке	-
9	Сведения о земельных участках (землях общего пользования, территории общего пользования), посредством которых обеспечивается доступ	-
10	Иные сведения	-

4. Пояснения к сведениям об уточняемом земельном участке с кадастровым номером 69:10:0242401:355

--

3. Сведения о характеристиках уточняемого земельного участка с кадастровым номером 69:10:0242401:357

№ п/п	Наименование характеристики земельного участка	Значение характеристики
1	2	3
1	Адрес земельного участка	-
1.1	Сведения о местоположении земельного участка (при отсутствии адреса) в структурированном в соответствии с федеральной информационной адресной системой виде	Тверская область
1.2	Дополнительные сведения о местоположении земельного участка	Российская Федерация, Тверская область, муниципальный округ Калининский, территория СНТ Красновский Бор, земельный участок 147
2	Площадь земельного участка ± величина погрешности определения (вычисления) площади ($P \pm \Delta P$), м ²	300±12.00
3	Формула, примененная для вычисления предельной погрешности определения площади земельного участка, с подставленными значениями и итоговые (вычисленные) значения (ΔP), м ²	$\Delta P = 3.5 * M_t * \sqrt{P} = 3.5 * 0.20 * \sqrt{300} = 12$
4	Площадь земельного участка согласно сведениям Единого государственного реестра недвижимости (Ркад), м ²	300
5	Оценка расхождения Р и Ркад (Р-Ркад), м ²	0
6	Предельные минимальный и максимальный размеры земельного участка (Рмин и Рмакс), м ²	Рмин = - Рмакс = -
7	Вид (виды) разрешенного использования	-
7.1	Дополнительные сведения об использовании земельного участка	-
8	Кадастровый или иной государственный учетный номер (инвентарный) здания, сооружения, объекта незавершенного строительства, расположенного на земельном участке	-
9	Сведения о земельных участках (землях общего пользования, территории общего пользования), посредством которых обеспечивается доступ	-
10	Иные сведения	-

4. Пояснения к сведениям об уточняемом земельном участке с кадастровым номером 69:10:0242401:357

--

3. Сведения о характеристиках уточняемого земельного участка с кадастровым номером 69:10:0242401:359

№ п/п	Наименование характеристики земельного участка	Значение характеристики
1	2	3
1	Адрес земельного участка	-
1.1	Сведения о местоположении земельного участка (при отсутствии адреса) в структурированном в соответствии с федеральной информационной адресной системой виде	Тверская область
1.2	Дополнительные сведения о местоположении земельного участка	Российская Федерация, Тверская область, муниципальный округ Калининский, территория СНТ Красновский Бор, земельный участок 149
2	Площадь земельного участка ± величина погрешности определения (вычисления) площади ($P \pm \Delta P$), м ²	300±12.00
3	Формула, примененная для вычисления предельной погрешности определения площади земельного участка, с подставленными значениями и итоговые (вычисленные) значения (ΔP), м ²	$\Delta P = 3.5 * M_t * \sqrt{P} = 3.5 * 0.20 * \sqrt{300} = 12$
4	Площадь земельного участка согласно сведениям Единого государственного реестра недвижимости ($P_{\text{кад}}$), м ²	300
5	Оценка расхождения P и $P_{\text{кад}}$ ($P - P_{\text{кад}}$), м ²	0
6	Предельные минимальный и максимальный размеры земельного участка ($P_{\text{мин}}$ и $P_{\text{макс}}$), м ²	$P_{\text{мин}} = -$ $P_{\text{макс}} = -$
7	Вид (виды) разрешенного использования	-
7.1	Дополнительные сведения об использовании земельного участка	-
8	Кадастровый или иной государственный учетный номер (инвентарный) здания, сооружения, объекта незавершенного строительства, расположенного на земельном участке	-
9	Сведения о земельных участках (землях общего пользования, территории общего пользования), посредством которых обеспечивается доступ	-
10	Иные сведения	-

4. Пояснения к сведениям об уточняемом земельном участке с кадастровым номером 69:10:0242401:359

--

3. Сведения о характеристиках уточняемого земельного участка с кадастровым номером 69:10:0242401:360

№ п/п	Наименование характеристики земельного участка	Значение характеристики
1	2	3
1	Адрес земельного участка	-
1.1	Сведения о местоположении земельного участка (при отсутствии адреса) в структурированном в соответствии с федеральной информационной адресной системой виде	Тверская область
1.2	Дополнительные сведения о местоположении земельного участка	Российская Федерация, Тверская область, муниципальный округ Калининский, территория СНТ Красновский Бор, земельный участок 150
2	Площадь земельного участка ± величина погрешности определения (вычисления) площади ($P \pm \Delta P$), м ²	300±12.00
3	Формула, примененная для вычисления предельной погрешности определения площади земельного участка, с подставленными значениями и итоговые (вычисленные) значения (ΔP), м ²	$\Delta P = 3.5 * M_t * \sqrt{P} = 3.5 * 0.20 * \sqrt{300} = 12$
4	Площадь земельного участка согласно сведениям Единого государственного реестра недвижимости ($P_{\text{кад}}$), м ²	300
5	Оценка расхождения P и $P_{\text{кад}}$ ($P - P_{\text{кад}}$), м ²	0
6	Предельные минимальный и максимальный размеры земельного участка ($P_{\text{мин}}$ и $P_{\text{макс}}$), м ²	$P_{\text{мин}} = -$ $P_{\text{макс}} = -$
7	Вид (виды) разрешенного использования	-
7.1	Дополнительные сведения об использовании земельного участка	-
8	Кадастровый или иной государственный учетный номер (инвентарный) здания, сооружения, объекта незавершенного строительства, расположенного на земельном участке	-
9	Сведения о земельных участках (землях общего пользования, территории общего пользования), посредством которых обеспечивается доступ	-
10	Иные сведения	-

4. Пояснения к сведениям об уточняемом земельном участке с кадастровым номером 69:10:0242401:360

--

3. Сведения о характеристиках уточняемого земельного участка с кадастровым номером 69:10:0242401:362

№ п/п	Наименование характеристики земельного участка	Значение характеристики
1	2	3
1	Адрес земельного участка	-
1.1	Сведения о местоположении земельного участка (при отсутствии адреса) в структурированном в соответствии с федеральной информационной адресной системой виде	Тверская область
1.2	Дополнительные сведения о местоположении земельного участка	Российская Федерация, Тверская область, муниципальный округ Калининский, территория СНТ Красновский Бор, земельный участок 152
2	Площадь земельного участка ± величина погрешности определения (вычисления) площади ($P \pm \Delta P$), м ²	300±12.00
3	Формула, примененная для вычисления предельной погрешности определения площади земельного участка, с подставленными значениями и итоговые (вычисленные) значения (ΔP), м ²	$\Delta P = 3.5 * M_t * \sqrt{P} = 3.5 * 0.20 * \sqrt{300} = 12$
4	Площадь земельного участка согласно сведениям Единого государственного реестра недвижимости (Ркад), м ²	300
5	Оценка расхождения Р и Ркад ($P - P_{кад}$), м ²	0
6	Предельные минимальный и максимальный размеры земельного участка (Рмин и Рмакс), м ²	Рмин = - Рмакс = -
7	Вид (виды) разрешенного использования	-
7.1	Дополнительные сведения об использовании земельного участка	-
8	Кадастровый или иной государственный учетный номер (инвентарный) здания, сооружения, объекта незавершенного строительства, расположенного на земельном участке	-
9	Сведения о земельных участках (землях общего пользования, территории общего пользования), посредством которых обеспечивается доступ	-
10	Иные сведения	-

4. Пояснения к сведениям об уточняемом земельном участке с кадастровым номером 69:10:0242401:362

--

3. Сведения о характеристиках уточняемого земельного участка с кадастровым номером 69:10:0242401:363

№ п/п	Наименование характеристики земельного участка	Значение характеристики
1	2	3
1	Адрес земельного участка	-
1.1	Сведения о местоположении земельного участка (при отсутствии адреса) в структурированном в соответствии с федеральной информационной адресной системой виде	Тверская область
1.2	Дополнительные сведения о местоположении земельного участка	Российская Федерация, Тверская область, муниципальный округ Калининский, территория СНТ Красновский Бор, земельный участок 153
2	Площадь земельного участка ± величина погрешности определения (вычисления) площади ($P \pm \Delta P$), м ²	300±12.00
3	Формула, примененная для вычисления предельной погрешности определения площади земельного участка, с подставленными значениями и итоговые (вычисленные) значения (ΔP), м ²	$\Delta P = 3.5 * M_t * \sqrt{P} = 3.5 * 0.20 * \sqrt{300} = 12$
4	Площадь земельного участка согласно сведениям Единого государственного реестра недвижимости ($P_{\text{кад}}$), м ²	300
5	Оценка расхождения P и $P_{\text{кад}}$ ($P - P_{\text{кад}}$), м ²	0
6	Предельные минимальный и максимальный размеры земельного участка ($P_{\text{мин}}$ и $P_{\text{макс}}$), м ²	$P_{\text{мин}} = -$ $P_{\text{макс}} = -$
7	Вид (виды) разрешенного использования	-
7.1	Дополнительные сведения об использовании земельного участка	-
8	Кадастровый или иной государственный учетный номер (инвентарный) здания, сооружения, объекта незавершенного строительства, расположенного на земельном участке	-
9	Сведения о земельных участках (землях общего пользования, территории общего пользования), посредством которых обеспечивается доступ	-
10	Иные сведения	-

4. Пояснения к сведениям об уточняемом земельном участке с кадастровым номером 69:10:0242401:363

--

3. Сведения о характеристиках уточняемого земельного участка с кадастровым номером 69:10:0242401:364

№ п/п	Наименование характеристики земельного участка	Значение характеристики
1	2	3
1	Адрес земельного участка	-
1.1	Сведения о местоположении земельного участка (при отсутствии адреса) в структурированном в соответствии с федеральной информационной адресной системой виде	Тверская область
1.2	Дополнительные сведения о местоположении земельного участка	Российская Федерация, Тверская область, муниципальный округ Калининский, территория СНТ Красновский Бор, земельный участок 154
2	Площадь земельного участка ± величина погрешности определения (вычисления) площади ($P \pm \Delta P$), м ²	300±12.00
3	Формула, примененная для вычисления предельной погрешности определения площади земельного участка, с подставленными значениями и итоговые (вычисленные) значения (ΔP), м ²	$\Delta P = 3.5 * M_t * \sqrt{P} = 3.5 * 0.20 * \sqrt{300} = 12$
4	Площадь земельного участка согласно сведениям Единого государственного реестра недвижимости ($P_{\text{кад}}$), м ²	300
5	Оценка расхождения P и $P_{\text{кад}}$ ($P - P_{\text{кад}}$), м ²	0
6	Предельные минимальный и максимальный размеры земельного участка ($P_{\text{мин}}$ и $P_{\text{макс}}$), м ²	$P_{\text{мин}} = -$ $P_{\text{макс}} = -$
7	Вид (виды) разрешенного использования	-
7.1	Дополнительные сведения об использовании земельного участка	-
8	Кадастровый или иной государственный учетный номер (инвентарный) здания, сооружения, объекта незавершенного строительства, расположенного на земельном участке	-
9	Сведения о земельных участках (землях общего пользования, территории общего пользования), посредством которых обеспечивается доступ	-
10	Иные сведения	-

4. Пояснения к сведениям об уточняемом земельном участке с кадастровым номером 69:10:0242401:364

--

3. Сведения о характеристиках уточняемого земельного участка с кадастровым номером 69:10:0242401:367

№ п/п	Наименование характеристики земельного участка	Значение характеристики
1	2	3
1	Адрес земельного участка	-
1.1	Сведения о местоположении земельного участка (при отсутствии адреса) в структурированном в соответствии с федеральной информационной адресной системой виде	Тверская область
1.2	Дополнительные сведения о местоположении земельного участка	Российская Федерация, Тверская область, муниципальный округ Калининский, территория СНТ Красновский Бор, земельный участок 157
2	Площадь земельного участка ± величина погрешности определения (вычисления) площади ($P \pm \Delta P$), м ²	300±12.00
3	Формула, примененная для вычисления предельной погрешности определения площади земельного участка, с подставленными значениями и итоговые (вычисленные) значения (ΔP), м ²	$\Delta P = 3.5 * M_t * \sqrt{P} = 3.5 * 0.20 * \sqrt{300} = 12$
4	Площадь земельного участка согласно сведениям Единого государственного реестра недвижимости (Ркад), м ²	300
5	Оценка расхождения Р и Ркад ($P - P_{кад}$), м ²	0
6	Предельные минимальный и максимальный размеры земельного участка (Рмин и Рмакс), м ²	Рмин = - Рмакс = -
7	Вид (виды) разрешенного использования	-
7.1	Дополнительные сведения об использовании земельного участка	-
8	Кадастровый или иной государственный учетный номер (инвентарный) здания, сооружения, объекта незавершенного строительства, расположенного на земельном участке	-
9	Сведения о земельных участках (землях общего пользования, территории общего пользования), посредством которых обеспечивается доступ	-
10	Иные сведения	-

4. Пояснения к сведениям об уточняемом земельном участке с кадастровым номером 69:10:0242401:367

--

3. Сведения о характеристиках уточняемого земельного участка с кадастровым номером 69:10:0242401:368

№ п/п	Наименование характеристики земельного участка	Значение характеристики
1	2	3
1	Адрес земельного участка	-
1.1	Сведения о местоположении земельного участка (при отсутствии адреса) в структурированном в соответствии с федеральной информационной адресной системой виде	Тверская область
1.2	Дополнительные сведения о местоположении земельного участка	Российская Федерация, Тверская область, муниципальный округ Калининский, территория СНТ Красновский Бор, земельный участок 158
2	Площадь земельного участка ± величина погрешности определения (вычисления) площади ($P \pm \Delta P$), м ²	300±12.00
3	Формула, примененная для вычисления предельной погрешности определения площади земельного участка, с подставленными значениями и итоговые (вычисленные) значения (ΔP), м ²	$\Delta P = 3.5 * M_t * \sqrt{P} = 3.5 * 0.20 * \sqrt{300} = 12$
4	Площадь земельного участка согласно сведениям Единого государственного реестра недвижимости ($P_{\text{кад}}$), м ²	300
5	Оценка расхождения P и $P_{\text{кад}}$ ($P - P_{\text{кад}}$), м ²	0
6	Предельные минимальный и максимальный размеры земельного участка ($P_{\text{мин}}$ и $P_{\text{макс}}$), м ²	$P_{\text{мин}} = -$ $P_{\text{макс}} = -$
7	Вид (виды) разрешенного использования	-
7.1	Дополнительные сведения об использовании земельного участка	-
8	Кадастровый или иной государственный учетный номер (инвентарный) здания, сооружения, объекта незавершенного строительства, расположенного на земельном участке	-
9	Сведения о земельных участках (землях общего пользования, территории общего пользования), посредством которых обеспечивается доступ	-
10	Иные сведения	-

4. Пояснения к сведениям об уточняемом земельном участке с кадастровым номером 69:10:0242401:368

--

3. Сведения о характеристиках уточняемого земельного участка с кадастровым номером 69:10:0242401:369

№ п/п	Наименование характеристики земельного участка	Значение характеристики
1	2	3
1	Адрес земельного участка	-
1.1	Сведения о местоположении земельного участка (при отсутствии адреса) в структурированном в соответствии с федеральной информационной адресной системой виде	Тверская область
1.2	Дополнительные сведения о местоположении земельного участка	Российская Федерация, Тверская область, муниципальный округ Калининский, территория СНТ Красновский Бор, земельный участок 159
2	Площадь земельного участка ± величина погрешности определения (вычисления) площади ($P \pm \Delta P$), м ²	300±12.00
3	Формула, примененная для вычисления предельной погрешности определения площади земельного участка, с подставленными значениями и итоговые (вычисленные) значения (ΔP), м ²	$\Delta P = 3.5 * M_t * \sqrt{P} = 3.5 * 0.20 * \sqrt{300} = 12$
4	Площадь земельного участка согласно сведениям Единого государственного реестра недвижимости ($P_{\text{кад}}$), м ²	300
5	Оценка расхождения P и $P_{\text{кад}}$ ($P - P_{\text{кад}}$), м ²	0
6	Предельные минимальный и максимальный размеры земельного участка ($P_{\text{мин}}$ и $P_{\text{макс}}$), м ²	$P_{\text{мин}} = -$ $P_{\text{макс}} = -$
7	Вид (виды) разрешенного использования	-
7.1	Дополнительные сведения об использовании земельного участка	-
8	Кадастровый или иной государственный учетный номер (инвентарный) здания, сооружения, объекта незавершенного строительства, расположенного на земельном участке	-
9	Сведения о земельных участках (землях общего пользования, территории общего пользования), посредством которых обеспечивается доступ	-
10	Иные сведения	-

4. Пояснения к сведениям об уточняемом земельном участке с кадастровым номером 69:10:0242401:369

--

3. Сведения о характеристиках уточняемого земельного участка с кадастровым номером 69:10:0242401:371

№ п/п	Наименование характеристики земельного участка	Значение характеристики
1	2	3
1	Адрес земельного участка	-
1.1	Сведения о местоположении земельного участка (при отсутствии адреса) в структурированном в соответствии с федеральной информационной адресной системой виде	Тверская область
1.2	Дополнительные сведения о местоположении земельного участка	Российская Федерация, Тверская область, муниципальный округ Калининский, территория СНТ Красновский Бор, земельный участок 161
2	Площадь земельного участка ± величина погрешности определения (вычисления) площади ($P \pm \Delta P$), м ²	300±12.00
3	Формула, примененная для вычисления предельной погрешности определения площади земельного участка, с подставленными значениями и итоговые (вычисленные) значения (ΔP), м ²	$\Delta P = 3.5 * M_t * \sqrt{P} = 3.5 * 0.20 * \sqrt{300} = 12$
4	Площадь земельного участка согласно сведениям Единого государственного реестра недвижимости ($P_{\text{кад}}$), м ²	300
5	Оценка расхождения P и $P_{\text{кад}}$ ($P - P_{\text{кад}}$), м ²	0
6	Предельные минимальный и максимальный размеры земельного участка ($P_{\text{мин}}$ и $P_{\text{макс}}$), м ²	$P_{\text{мин}} = -$ $P_{\text{макс}} = -$
7	Вид (виды) разрешенного использования	-
7.1	Дополнительные сведения об использовании земельного участка	-
8	Кадастровый или иной государственный учетный номер (инвентарный) здания, сооружения, объекта незавершенного строительства, расположенного на земельном участке	-
9	Сведения о земельных участках (землях общего пользования, территории общего пользования), посредством которых обеспечивается доступ	-
10	Иные сведения	-

4. Пояснения к сведениям об уточняемом земельном участке с кадастровым номером 69:10:0242401:371

--

3. Сведения о характеристиках уточняемого земельного участка с кадастровым номером 69:10:0242401:372

№ п/п	Наименование характеристики земельного участка	Значение характеристики
1	2	3
1	Адрес земельного участка	-
1.1	Сведения о местоположении земельного участка (при отсутствии адреса) в структурированном в соответствии с федеральной информационной адресной системой виде	Тверская область
1.2	Дополнительные сведения о местоположении земельного участка	Российская Федерация, Тверская область, муниципальный округ Калининский, территория СНТ Красновский Бор, земельный участок 162
2	Площадь земельного участка ± величина погрешности определения (вычисления) площади ($P \pm \Delta P$), м ²	300±12.00
3	Формула, примененная для вычисления предельной погрешности определения площади земельного участка, с подставленными значениями и итоговые (вычисленные) значения (ΔP), м ²	$\Delta P = 3.5 * M_t * \sqrt{P} = 3.5 * 0.20 * \sqrt{300} = 12$
4	Площадь земельного участка согласно сведениям Единого государственного реестра недвижимости ($P_{\text{кад}}$), м ²	300
5	Оценка расхождения P и $P_{\text{кад}}$ ($P - P_{\text{кад}}$), м ²	0
6	Предельные минимальный и максимальный размеры земельного участка ($P_{\text{мин}}$ и $P_{\text{макс}}$), м ²	$P_{\text{мин}} = -$ $P_{\text{макс}} = -$
7	Вид (виды) разрешенного использования	-
7.1	Дополнительные сведения об использовании земельного участка	-
8	Кадастровый или иной государственный учетный номер (инвентарный) здания, сооружения, объекта незавершенного строительства, расположенного на земельном участке	-
9	Сведения о земельных участках (землях общего пользования, территории общего пользования), посредством которых обеспечивается доступ	-
10	Иные сведения	-

4. Пояснения к сведениям об уточняемом земельном участке с кадастровым номером 69:10:0242401:372

--

3. Сведения о характеристиках уточняемого земельного участка с кадастровым номером 69:10:0242401:374

№ п/п	Наименование характеристики земельного участка	Значение характеристики
1	2	3
1	Адрес земельного участка	-
1.1	Сведения о местоположении земельного участка (при отсутствии адреса) в структурированном в соответствии с федеральной информационной адресной системой виде	Тверская область
1.2	Дополнительные сведения о местоположении земельного участка	Российская Федерация, Тверская область, муниципальный округ Калининский, территория СНТ Красновский Бор, земельный участок 164
2	Площадь земельного участка ± величина погрешности определения (вычисления) площади ($P \pm \Delta P$), м ²	277±12.00
3	Формула, примененная для вычисления предельной погрешности определения площади земельного участка, с подставленными значениями и итоговые (вычисленные) значения (ΔP), м ²	$\Delta P = 3.5 * M_t * \sqrt{P} = 3.5 * 0.20 * \sqrt{277} = 12$
4	Площадь земельного участка согласно сведениям Единого государственного реестра недвижимости ($P_{\text{кад}}$), м ²	277
5	Оценка расхождения P и $P_{\text{кад}}$ ($P - P_{\text{кад}}$), м ²	0
6	Предельные минимальный и максимальный размеры земельного участка ($P_{\text{мин}}$ и $P_{\text{макс}}$), м ²	$P_{\text{мин}} = -$ $P_{\text{макс}} = -$
7	Вид (виды) разрешенного использования	-
7.1	Дополнительные сведения об использовании земельного участка	-
8	Кадастровый или иной государственный учетный номер (инвентарный) здания, сооружения, объекта незавершенного строительства, расположенного на земельном участке	-
9	Сведения о земельных участках (землях общего пользования, территории общего пользования), посредством которых обеспечивается доступ	-
10	Иные сведения	-

4. Пояснения к сведениям об уточняемом земельном участке с кадастровым номером 69:10:0242401:374

--

3. Сведения о характеристиках уточняемого земельного участка с кадастровым номером 69:10:0242401:376

№ п/п	Наименование характеристики земельного участка	Значение характеристики
1	2	3
1	Адрес земельного участка	-
1.1	Сведения о местоположении земельного участка (при отсутствии адреса) в структурированном в соответствии с федеральной информационной адресной системой виде	Тверская область
1.2	Дополнительные сведения о местоположении земельного участка	Российская Федерация, Тверская область, муниципальный округ Калининский, территория СНТ Красновский Бор, земельный участок 166
2	Площадь земельного участка ± величина погрешности определения (вычисления) площади ($P \pm \Delta P$), м ²	300±12.00
3	Формула, примененная для вычисления предельной погрешности определения площади земельного участка, с подставленными значениями и итоговые (вычисленные) значения (ΔP), м ²	$\Delta P = 3.5 * M_t * \sqrt{P} = 3.5 * 0.20 * \sqrt{300} = 12$
4	Площадь земельного участка согласно сведениям Единого государственного реестра недвижимости ($P_{\text{кад}}$), м ²	300
5	Оценка расхождения P и $P_{\text{кад}}$ ($P - P_{\text{кад}}$), м ²	0
6	Предельные минимальный и максимальный размеры земельного участка ($P_{\text{мин}}$ и $P_{\text{макс}}$), м ²	$P_{\text{мин}} = -$ $P_{\text{макс}} = -$
7	Вид (виды) разрешенного использования	-
7.1	Дополнительные сведения об использовании земельного участка	-
8	Кадастровый или иной государственный учетный номер (инвентарный) здания, сооружения, объекта незавершенного строительства, расположенного на земельном участке	-
9	Сведения о земельных участках (землях общего пользования, территории общего пользования), посредством которых обеспечивается доступ	-
10	Иные сведения	-

4. Пояснения к сведениям об уточняемом земельном участке с кадастровым номером 69:10:0242401:376

--

3. Сведения о характеристиках уточняемого земельного участка с кадастровым номером 69:10:0242401:377

№ п/п	Наименование характеристики земельного участка	Значение характеристики
1	2	3
1	Адрес земельного участка	-
1.1	Сведения о местоположении земельного участка (при отсутствии адреса) в структурированном в соответствии с федеральной информационной адресной системой виде	Тверская область
1.2	Дополнительные сведения о местоположении земельного участка	Российская Федерация, Тверская область, муниципальный округ Калининский, территория СНТ Красновский Бор, земельный участок 167
2	Площадь земельного участка ± величина погрешности определения (вычисления) площади ($P \pm \Delta P$), м ²	300±12.00
3	Формула, примененная для вычисления предельной погрешности определения площади земельного участка, с подставленными значениями и итоговые (вычисленные) значения (ΔP), м ²	$\Delta P = 3.5 * M_t * \sqrt{P} = 3.5 * 0.20 * \sqrt{300} = 12$
4	Площадь земельного участка согласно сведениям Единого государственного реестра недвижимости (Ркад), м ²	300
5	Оценка расхождения Р и Ркад (Р-Ркад), м ²	0
6	Предельные минимальный и максимальный размеры земельного участка (Рмин и Рмакс), м ²	Рмин = - Рмакс = -
7	Вид (виды) разрешенного использования	-
7.1	Дополнительные сведения об использовании земельного участка	-
8	Кадастровый или иной государственный учетный номер (инвентарный) здания, сооружения, объекта незавершенного строительства, расположенного на земельном участке	-
9	Сведения о земельных участках (землях общего пользования, территории общего пользования), посредством которых обеспечивается доступ	-
10	Иные сведения	-

4. Пояснения к сведениям об уточняемом земельном участке с кадастровым номером 69:10:0242401:377

--

3. Сведения о характеристиках уточняемого земельного участка с кадастровым номером 69:10:0242401:379

№ п/п	Наименование характеристики земельного участка	Значение характеристики
1	2	3
1	Адрес земельного участка	-
1.1	Сведения о местоположении земельного участка (при отсутствии адреса) в структурированном в соответствии с федеральной информационной адресной системой виде	Тверская область
1.2	Дополнительные сведения о местоположении земельного участка	Российская Федерация, Тверская область, муниципальный округ Калининский, территория СНТ Красновский Бор, земельный участок 169
2	Площадь земельного участка ± величина погрешности определения (вычисления) площади ($P \pm \Delta P$), м ²	300±12.00
3	Формула, примененная для вычисления предельной погрешности определения площади земельного участка, с подставленными значениями и итоговые (вычисленные) значения (ΔP), м ²	$\Delta P = 3.5 * M_t * \sqrt{P} = 3.5 * 0.20 * \sqrt{300} = 12$
4	Площадь земельного участка согласно сведениям Единого государственного реестра недвижимости (Ркад), м ²	300
5	Оценка расхождения Р и Ркад ($P - P_{кад}$), м ²	0
6	Предельные минимальный и максимальный размеры земельного участка (Рмин и Рмакс), м ²	Рмин = - Рмакс = -
7	Вид (виды) разрешенного использования	-
7.1	Дополнительные сведения об использовании земельного участка	-
8	Кадастровый или иной государственный учетный номер (инвентарный) здания, сооружения, объекта незавершенного строительства, расположенного на земельном участке	-
9	Сведения о земельных участках (землях общего пользования, территории общего пользования), посредством которых обеспечивается доступ	-
10	Иные сведения	-

4. Пояснения к сведениям об уточняемом земельном участке с кадастровым номером 69:10:0242401:379

--

3. Сведения о характеристиках уточняемого земельного участка с кадастровым номером 69:10:0242401:380

№ п/п	Наименование характеристики земельного участка	Значение характеристики
1	2	3
1	Адрес земельного участка	-
1.1	Сведения о местоположении земельного участка (при отсутствии адреса) в структурированном в соответствии с федеральной информационной адресной системой виде	Тверская область
1.2	Дополнительные сведения о местоположении земельного участка	Российская Федерация, Тверская область, муниципальный округ Калининский, территория СНТ Красновский Бор, земельный участок 170
2	Площадь земельного участка ± величина погрешности определения (вычисления) площади ($P \pm \Delta P$), м ²	300±12.00
3	Формула, примененная для вычисления предельной погрешности определения площади земельного участка, с подставленными значениями и итоговые (вычисленные) значения (ΔP), м ²	$\Delta P = 3.5 * M_t * \sqrt{P} = 3.5 * 0.20 * \sqrt{300} = 12$
4	Площадь земельного участка согласно сведениям Единого государственного реестра недвижимости ($P_{\text{кад}}$), м ²	300
5	Оценка расхождения P и $P_{\text{кад}}$ ($P - P_{\text{кад}}$), м ²	0
6	Предельные минимальный и максимальный размеры земельного участка ($P_{\text{мин}}$ и $P_{\text{макс}}$), м ²	$P_{\text{мин}} = -$ $P_{\text{макс}} = -$
7	Вид (виды) разрешенного использования	-
7.1	Дополнительные сведения об использовании земельного участка	-
8	Кадастровый или иной государственный учетный номер (инвентарный) здания, сооружения, объекта незавершенного строительства, расположенного на земельном участке	-
9	Сведения о земельных участках (землях общего пользования, территории общего пользования), посредством которых обеспечивается доступ	-
10	Иные сведения	-

4. Пояснения к сведениям об уточняемом земельном участке с кадастровым номером 69:10:0242401:380

--

3. Сведения о характеристиках уточняемого земельного участка с кадастровым номером 69:10:0242401:382

№ п/п	Наименование характеристики земельного участка	Значение характеристики
1	2	3
1	Адрес земельного участка	-
1.1	Сведения о местоположении земельного участка (при отсутствии адреса) в структурированном в соответствии с федеральной информационной адресной системой виде	Тверская область
1.2	Дополнительные сведения о местоположении земельного участка	Российская Федерация, Тверская область, муниципальный округ Калининский, территория СНТ Красновский Бор, земельный участок 172
2	Площадь земельного участка ± величина погрешности определения (вычисления) площади ($P \pm \Delta P$), м ²	300±12.00
3	Формула, примененная для вычисления предельной погрешности определения площади земельного участка, с подставленными значениями и итоговые (вычисленные) значения (ΔP), м ²	$\Delta P = 3.5 * M_t * \sqrt{P} = 3.5 * 0.20 * \sqrt{300} = 12$
4	Площадь земельного участка согласно сведениям Единого государственного реестра недвижимости (Ркад), м ²	300
5	Оценка расхождения Р и Ркад ($P - P_{кад}$), м ²	0
6	Предельные минимальный и максимальный размеры земельного участка (Рмин и Рмакс), м ²	Рмин = - Рмакс = -
7	Вид (виды) разрешенного использования	-
7.1	Дополнительные сведения об использовании земельного участка	-
8	Кадастровый или иной государственный учетный номер (инвентарный) здания, сооружения, объекта незавершенного строительства, расположенного на земельном участке	-
9	Сведения о земельных участках (землях общего пользования, территории общего пользования), посредством которых обеспечивается доступ	-
10	Иные сведения	-

4. Пояснения к сведениям об уточняемом земельном участке с кадастровым номером 69:10:0242401:382

--

3. Сведения о характеристиках уточняемого земельного участка с кадастровым номером 69:10:0242401:383

№ п/п	Наименование характеристики земельного участка	Значение характеристики
1	2	3
1	Адрес земельного участка	-
1.1	Сведения о местоположении земельного участка (при отсутствии адреса) в структурированном в соответствии с федеральной информационной адресной системой виде	Тверская область
1.2	Дополнительные сведения о местоположении земельного участка	Российская Федерация, Тверская область, муниципальный округ Калининский, территория СНТ Красновский Бор, земельный участок 173
2	Площадь земельного участка ± величина погрешности определения (вычисления) площади ($P \pm \Delta P$), м ²	300±12.00
3	Формула, примененная для вычисления предельной погрешности определения площади земельного участка, с подставленными значениями и итоговые (вычисленные) значения (ΔP), м ²	$\Delta P = 3.5 * M_t * \sqrt{P} = 3.5 * 0.20 * \sqrt{300} = 12$
4	Площадь земельного участка согласно сведениям Единого государственного реестра недвижимости (Ркад), м ²	300
5	Оценка расхождения Р и Ркад ($P - P_{кад}$), м ²	0
6	Предельные минимальный и максимальный размеры земельного участка (Рмин и Рмакс), м ²	Рмин = - Рмакс = -
7	Вид (виды) разрешенного использования	-
7.1	Дополнительные сведения об использовании земельного участка	-
8	Кадастровый или иной государственный учетный номер (инвентарный) здания, сооружения, объекта незавершенного строительства, расположенного на земельном участке	-
9	Сведения о земельных участках (землях общего пользования, территории общего пользования), посредством которых обеспечивается доступ	-
10	Иные сведения	-

4. Пояснения к сведениям об уточняемом земельном участке с кадастровым номером 69:10:0242401:383

--

3. Сведения о характеристиках уточняемого земельного участка с кадастровым номером 69:10:0242401:385

№ п/п	Наименование характеристики земельного участка	Значение характеристики
1	2	3
1	Адрес земельного участка	-
1.1	Сведения о местоположении земельного участка (при отсутствии адреса) в структурированном в соответствии с федеральной информационной адресной системой виде	Тверская область
1.2	Дополнительные сведения о местоположении земельного участка	Российская Федерация, Тверская область, муниципальный округ Калининский, территория СНТ Красновский Бор, земельный участок 175
2	Площадь земельного участка ± величина погрешности определения (вычисления) площади ($P \pm \Delta P$), м ²	300±12.00
3	Формула, примененная для вычисления предельной погрешности определения площади земельного участка, с подставленными значениями и итоговые (вычисленные) значения (ΔP), м ²	$\Delta P = 3.5 * M_t * \sqrt{P} = 3.5 * 0.20 * \sqrt{300} = 12$
4	Площадь земельного участка согласно сведениям Единого государственного реестра недвижимости (Ркад), м ²	300
5	Оценка расхождения Р и Ркад ($P - P_{кад}$), м ²	0
6	Предельные минимальный и максимальный размеры земельного участка (Рмин и Рмакс), м ²	Рмин = - Рмакс = -
7	Вид (виды) разрешенного использования	-
7.1	Дополнительные сведения об использовании земельного участка	-
8	Кадастровый или иной государственный учетный номер (инвентарный) здания, сооружения, объекта незавершенного строительства, расположенного на земельном участке	-
9	Сведения о земельных участках (землях общего пользования, территории общего пользования), посредством которых обеспечивается доступ	-
10	Иные сведения	-

4. Пояснения к сведениям об уточняемом земельном участке с кадастровым номером 69:10:0242401:385

--

3. Сведения о характеристиках уточняемого земельного участка с кадастровым номером 69:10:0242401:384

№ п/п	Наименование характеристики земельного участка	Значение характеристики
1	2	3
1	Адрес земельного участка	-
1.1	Сведения о местоположении земельного участка (при отсутствии адреса) в структурированном в соответствии с федеральной информационной адресной системой виде	Тверская область
1.2	Дополнительные сведения о местоположении земельного участка	Российская Федерация, Тверская область, муниципальный округ Калининский, территория СНТ Красновский Бор, земельный участок 174
2	Площадь земельного участка ± величина погрешности определения (вычисления) площади ($P \pm \Delta P$), м ²	300±12.00
3	Формула, примененная для вычисления предельной погрешности определения площади земельного участка, с подставленными значениями и итоговые (вычисленные) значения (ΔP), м ²	$\Delta P = 3.5 * M_t * \sqrt{P} = 3.5 * 0.20 * \sqrt{300} = 12$
4	Площадь земельного участка согласно сведениям Единого государственного реестра недвижимости (Ркад), м ²	300
5	Оценка расхождения Р и Ркад (Р-Ркад), м ²	0
6	Предельные минимальный и максимальный размеры земельного участка (Рмин и Рмакс), м ²	Рмин = - Рмакс = -
7	Вид (виды) разрешенного использования	-
7.1	Дополнительные сведения об использовании земельного участка	-
8	Кадастровый или иной государственный учетный номер (инвентарный) здания, сооружения, объекта незавершенного строительства, расположенного на земельном участке	-
9	Сведения о земельных участках (землях общего пользования, территории общего пользования), посредством которых обеспечивается доступ	-
10	Иные сведения	-

4. Пояснения к сведениям об уточняемом земельном участке с кадастровым номером 69:10:0242401:384

--

3. Сведения о характеристиках уточняемого земельного участка с кадастровым номером 69:10:0242401:381

№ п/п	Наименование характеристики земельного участка	Значение характеристики
1	2	3
1	Адрес земельного участка	-
1.1	Сведения о местоположении земельного участка (при отсутствии адреса) в структурированном в соответствии с федеральной информационной адресной системой виде	Тверская область
1.2	Дополнительные сведения о местоположении земельного участка	Российская Федерация, Тверская область, муниципальный округ Калининский, территория СНТ Красновский Бор, земельный участок 171
2	Площадь земельного участка ± величина погрешности определения (вычисления) площади ($P \pm \Delta P$), м ²	300±12.00
3	Формула, примененная для вычисления предельной погрешности определения площади земельного участка, с подставленными значениями и итоговые (вычисленные) значения (ΔP), м ²	$\Delta P = 3.5 * M_t * \sqrt{P} = 3.5 * 0.20 * \sqrt{300} = 12$
4	Площадь земельного участка согласно сведениям Единого государственного реестра недвижимости ($P_{\text{кад}}$), м ²	300
5	Оценка расхождения P и $P_{\text{кад}}$ ($P - P_{\text{кад}}$), м ²	0
6	Предельные минимальный и максимальный размеры земельного участка ($P_{\text{мин}}$ и $P_{\text{макс}}$), м ²	$P_{\text{мин}} = -$ $P_{\text{макс}} = -$
7	Вид (виды) разрешенного использования	-
7.1	Дополнительные сведения об использовании земельного участка	-
8	Кадастровый или иной государственный учетный номер (инвентарный) здания, сооружения, объекта незавершенного строительства, расположенного на земельном участке	-
9	Сведения о земельных участках (землях общего пользования, территории общего пользования), посредством которых обеспечивается доступ	-
10	Иные сведения	-

4. Пояснения к сведениям об уточняемом земельном участке с кадастровым номером 69:10:0242401:381

--

3. Сведения о характеристиках уточняемого земельного участка с кадастровым номером 69:10:0242401:387

№ п/п	Наименование характеристики земельного участка	Значение характеристики
1	2	3
1	Адрес земельного участка	-
1.1	Сведения о местоположении земельного участка (при отсутствии адреса) в структурированном в соответствии с федеральной информационной адресной системой виде	Тверская область
1.2	Дополнительные сведения о местоположении земельного участка	Российская Федерация, Тверская область, муниципальный округ Калининский, территория СНТ Красновский Бор, земельный участок 177
2	Площадь земельного участка ± величина погрешности определения (вычисления) площади ($P \pm \Delta P$), м ²	300±12.00
3	Формула, примененная для вычисления предельной погрешности определения площади земельного участка, с подставленными значениями и итоговые (вычисленные) значения (ΔP), м ²	$\Delta P = 3.5 * M_t * \sqrt{P} = 3.5 * 0.20 * \sqrt{300} = 12$
4	Площадь земельного участка согласно сведениям Единого государственного реестра недвижимости ($P_{\text{кад}}$), м ²	300
5	Оценка расхождения P и $P_{\text{кад}}$ ($P - P_{\text{кад}}$), м ²	0
6	Предельные минимальный и максимальный размеры земельного участка ($P_{\text{мин}}$ и $P_{\text{макс}}$), м ²	$P_{\text{мин}} = -$ $P_{\text{макс}} = -$
7	Вид (виды) разрешенного использования	-
7.1	Дополнительные сведения об использовании земельного участка	-
8	Кадастровый или иной государственный учетный номер (инвентарный) здания, сооружения, объекта незавершенного строительства, расположенного на земельном участке	-
9	Сведения о земельных участках (землях общего пользования, территории общего пользования), посредством которых обеспечивается доступ	-
10	Иные сведения	-

4. Пояснения к сведениям об уточняемом земельном участке с кадастровым номером 69:10:0242401:387

--

3. Сведения о характеристиках уточняемого земельного участка с кадастровым номером 69:10:0242401:389

№ п/п	Наименование характеристики земельного участка	Значение характеристики
1	2	3
1	Адрес земельного участка	-
1.1	Сведения о местоположении земельного участка (при отсутствии адреса) в структурированном в соответствии с федеральной информационной адресной системой виде	Тверская область
1.2	Дополнительные сведения о местоположении земельного участка	Российская Федерация, Тверская область, муниципальный округ Калининский, территория СНТ Красновский Бор, земельный участок 179
2	Площадь земельного участка ± величина погрешности определения (вычисления) площади ($P \pm \Delta P$), м ²	300±12.00
3	Формула, примененная для вычисления предельной погрешности определения площади земельного участка, с подставленными значениями и итоговые (вычисленные) значения (ΔP), м ²	$\Delta P = 3.5 * M_t * \sqrt{P} = 3.5 * 0.20 * \sqrt{300} = 12$
4	Площадь земельного участка согласно сведениям Единого государственного реестра недвижимости (Ркад), м ²	300
5	Оценка расхождения Р и Ркад (Р-Ркад), м ²	0
6	Предельные минимальный и максимальный размеры земельного участка (Рмин и Рмакс), м ²	Рмин = - Рмакс = -
7	Вид (виды) разрешенного использования	-
7.1	Дополнительные сведения об использовании земельного участка	-
8	Кадастровый или иной государственный учетный номер (инвентарный) здания, сооружения, объекта незавершенного строительства, расположенного на земельном участке	-
9	Сведения о земельных участках (землях общего пользования, территории общего пользования), посредством которых обеспечивается доступ	-
10	Иные сведения	-

4. Пояснения к сведениям об уточняемом земельном участке с кадастровым номером 69:10:0242401:389

--

3. Сведения о характеристиках уточняемого земельного участка с кадастровым номером 69:10:0242401:390

№ п/п	Наименование характеристики земельного участка	Значение характеристики
1	2	3
1	Адрес земельного участка	-
1.1	Сведения о местоположении земельного участка (при отсутствии адреса) в структурированном в соответствии с федеральной информационной адресной системой виде	Тверская область
1.2	Дополнительные сведения о местоположении земельного участка	Российская Федерация, Тверская область, муниципальный округ Калининский, территория СНТ Красновский Бор, земельный участок 180
2	Площадь земельного участка ± величина погрешности определения (вычисления) площади ($P \pm \Delta P$), м ²	300±12.00
3	Формула, примененная для вычисления предельной погрешности определения площади земельного участка, с подставленными значениями и итоговые (вычисленные) значения (ΔP), м ²	$\Delta P = 3.5 * M_t * \sqrt{P} = 3.5 * 0.20 * \sqrt{300} = 12$
4	Площадь земельного участка согласно сведениям Единого государственного реестра недвижимости ($P_{\text{кад}}$), м ²	300
5	Оценка расхождения P и $P_{\text{кад}}$ ($P - P_{\text{кад}}$), м ²	0
6	Предельные минимальный и максимальный размеры земельного участка ($P_{\text{мин}}$ и $P_{\text{макс}}$), м ²	$P_{\text{мин}} = -$ $P_{\text{макс}} = -$
7	Вид (виды) разрешенного использования	-
7.1	Дополнительные сведения об использовании земельного участка	-
8	Кадастровый или иной государственный учетный номер (инвентарный) здания, сооружения, объекта незавершенного строительства, расположенного на земельном участке	-
9	Сведения о земельных участках (землях общего пользования, территории общего пользования), посредством которых обеспечивается доступ	-
10	Иные сведения	-

4. Пояснения к сведениям об уточняемом земельном участке с кадастровым номером 69:10:0242401:390

--

3. Сведения о характеристиках уточняемого земельного участка с кадастровым номером 69:10:0242401:391

№ п/п	Наименование характеристики земельного участка	Значение характеристики
1	2	3
1	Адрес земельного участка	-
1.1	Сведения о местоположении земельного участка (при отсутствии адреса) в структурированном в соответствии с федеральной информационной адресной системой виде	Тверская область
1.2	Дополнительные сведения о местоположении земельного участка	Российская Федерация, Тверская область, муниципальный округ Калининский, территория СНТ Красновский Бор, земельный участок 181
2	Площадь земельного участка ± величина погрешности определения (вычисления) площади ($P \pm \Delta P$), м ²	300±12.00
3	Формула, примененная для вычисления предельной погрешности определения площади земельного участка, с подставленными значениями и итоговые (вычисленные) значения (ΔP), м ²	$\Delta P = 3.5 * M_t * \sqrt{P} = 3.5 * 0.20 * \sqrt{300} = 12$
4	Площадь земельного участка согласно сведениям Единого государственного реестра недвижимости (Ркад), м ²	300
5	Оценка расхождения Р и Ркад ($P - P_{кад}$), м ²	0
6	Предельные минимальный и максимальный размеры земельного участка (Рмин и Рмакс), м ²	Рмин = - Рмакс = -
7	Вид (виды) разрешенного использования	-
7.1	Дополнительные сведения об использовании земельного участка	-
8	Кадастровый или иной государственный учетный номер (инвентарный) здания, сооружения, объекта незавершенного строительства, расположенного на земельном участке	-
9	Сведения о земельных участках (землях общего пользования, территории общего пользования), посредством которых обеспечивается доступ	-
10	Иные сведения	-

4. Пояснения к сведениям об уточняемом земельном участке с кадастровым номером 69:10:0242401:391

--

3. Сведения о характеристиках уточняемого земельного участка с кадастровым номером 69:10:0242401:392

№ п/п	Наименование характеристики земельного участка	Значение характеристики
1	2	3
1	Адрес земельного участка	-
1.1	Сведения о местоположении земельного участка (при отсутствии адреса) в структурированном в соответствии с федеральной информационной адресной системой виде	Тверская область
1.2	Дополнительные сведения о местоположении земельного участка	Российская Федерация, Тверская область, муниципальный округ Калининский, территория СНТ Красновский Бор, земельный участок 182
2	Площадь земельного участка ± величина погрешности определения (вычисления) площади ($P \pm \Delta P$), м ²	300±12.00
3	Формула, примененная для вычисления предельной погрешности определения площади земельного участка, с подставленными значениями и итоговые (вычисленные) значения (ΔP), м ²	$\Delta P = 3.5 * M_t * \sqrt{P} = 3.5 * 0.20 * \sqrt{300} = 12$
4	Площадь земельного участка согласно сведениям Единого государственного реестра недвижимости ($P_{\text{кад}}$), м ²	300
5	Оценка расхождения P и $P_{\text{кад}}$ ($P - P_{\text{кад}}$), м ²	0
6	Предельные минимальный и максимальный размеры земельного участка ($P_{\text{мин}}$ и $P_{\text{макс}}$), м ²	$P_{\text{мин}} = -$ $P_{\text{макс}} = -$
7	Вид (виды) разрешенного использования	-
7.1	Дополнительные сведения об использовании земельного участка	-
8	Кадастровый или иной государственный учетный номер (инвентарный) здания, сооружения, объекта незавершенного строительства, расположенного на земельном участке	-
9	Сведения о земельных участках (землях общего пользования, территории общего пользования), посредством которых обеспечивается доступ	-
10	Иные сведения	-

4. Пояснения к сведениям об уточняемом земельном участке с кадастровым номером 69:10:0242401:392

--

3. Сведения о характеристиках уточняемого земельного участка с кадастровым номером 69:10:0242401:393

№ п/п	Наименование характеристики земельного участка	Значение характеристики
1	2	3
1	Адрес земельного участка	-
1.1	Сведения о местоположении земельного участка (при отсутствии адреса) в структурированном в соответствии с федеральной информационной адресной системой виде	Тверская область
1.2	Дополнительные сведения о местоположении земельного участка	Российская Федерация, Тверская область, муниципальный округ Калининский, территория СНТ Красновский Бор, земельный участок 183
2	Площадь земельного участка ± величина погрешности определения (вычисления) площади ($P \pm \Delta P$), м ²	300±12.00
3	Формула, примененная для вычисления предельной погрешности определения площади земельного участка, с подставленными значениями и итоговые (вычисленные) значения (ΔP), м ²	$\Delta P = 3.5 * M_t * \sqrt{P} = 3.5 * 0.20 * \sqrt{300} = 12$
4	Площадь земельного участка согласно сведениям Единого государственного реестра недвижимости ($P_{\text{кад}}$), м ²	300
5	Оценка расхождения P и $P_{\text{кад}}$ ($P - P_{\text{кад}}$), м ²	0
6	Предельные минимальный и максимальный размеры земельного участка ($P_{\text{мин}}$ и $P_{\text{макс}}$), м ²	$P_{\text{мин}} = -$ $P_{\text{макс}} = -$
7	Вид (виды) разрешенного использования	-
7.1	Дополнительные сведения об использовании земельного участка	-
8	Кадастровый или иной государственный учетный номер (инвентарный) здания, сооружения, объекта незавершенного строительства, расположенного на земельном участке	-
9	Сведения о земельных участках (землях общего пользования, территории общего пользования), посредством которых обеспечивается доступ	-
10	Иные сведения	-

4. Пояснения к сведениям об уточняемом земельном участке с кадастровым номером 69:10:0242401:393

--

3. Сведения о характеристиках уточняемого земельного участка с кадастровым номером 69:10:0242401:394

№ п/п	Наименование характеристики земельного участка	Значение характеристики
1	2	3
1	Адрес земельного участка	-
1.1	Сведения о местоположении земельного участка (при отсутствии адреса) в структурированном в соответствии с федеральной информационной адресной системой виде	Тверская область
1.2	Дополнительные сведения о местоположении земельного участка	Российская Федерация, Тверская область, муниципальный округ Калининский, территория СНТ Красновский Бор, земельный участок 184
2	Площадь земельного участка ± величина погрешности определения (вычисления) площади ($P \pm \Delta P$), м ²	300±12.00
3	Формула, примененная для вычисления предельной погрешности определения площади земельного участка, с подставленными значениями и итоговые (вычисленные) значения (ΔP), м ²	$\Delta P = 3.5 * M_t * \sqrt{P} = 3.5 * 0.20 * \sqrt{300} = 12$
4	Площадь земельного участка согласно сведениям Единого государственного реестра недвижимости ($P_{\text{кад}}$), м ²	300
5	Оценка расхождения P и $P_{\text{кад}}$ ($P - P_{\text{кад}}$), м ²	0
6	Предельные минимальный и максимальный размеры земельного участка ($P_{\text{мин}}$ и $P_{\text{макс}}$), м ²	$P_{\text{мин}} = -$ $P_{\text{макс}} = -$
7	Вид (виды) разрешенного использования	-
7.1	Дополнительные сведения об использовании земельного участка	-
8	Кадастровый или иной государственный учетный номер (инвентарный) здания, сооружения, объекта незавершенного строительства, расположенного на земельном участке	-
9	Сведения о земельных участках (землях общего пользования, территории общего пользования), посредством которых обеспечивается доступ	-
10	Иные сведения	-

4. Пояснения к сведениям об уточняемом земельном участке с кадастровым номером 69:10:0242401:394

--

3. Сведения о характеристиках уточняемого земельного участка с кадастровым номером 69:10:0242401:395

№ п/п	Наименование характеристики земельного участка	Значение характеристики
1	2	3
1	Адрес земельного участка	-
1.1	Сведения о местоположении земельного участка (при отсутствии адреса) в структурированном в соответствии с федеральной информационной адресной системой виде	Тверская область
1.2	Дополнительные сведения о местоположении земельного участка	Российская Федерация, Тверская область, муниципальный округ Калининский, территория СНТ Красновский Бор, земельный участок 185
2	Площадь земельного участка ± величина погрешности определения (вычисления) площади ($P \pm \Delta P$), м ²	300±12.00
3	Формула, примененная для вычисления предельной погрешности определения площади земельного участка, с подставленными значениями и итоговые (вычисленные) значения (ΔP), м ²	$\Delta P = 3.5 * M_t * \sqrt{P} = 3.5 * 0.20 * \sqrt{300} = 12$
4	Площадь земельного участка согласно сведениям Единого государственного реестра недвижимости (Ркад), м ²	300
5	Оценка расхождения Р и Ркад ($P - P_{кад}$), м ²	0
6	Предельные минимальный и максимальный размеры земельного участка (Рмин и Рмакс), м ²	Рмин = - Рмакс = -
7	Вид (виды) разрешенного использования	-
7.1	Дополнительные сведения об использовании земельного участка	-
8	Кадастровый или иной государственный учетный номер (инвентарный) здания, сооружения, объекта незавершенного строительства, расположенного на земельном участке	-
9	Сведения о земельных участках (землях общего пользования, территории общего пользования), посредством которых обеспечивается доступ	-
10	Иные сведения	-

4. Пояснения к сведениям об уточняемом земельном участке с кадастровым номером 69:10:0242401:395

--

3. Сведения о характеристиках уточняемого земельного участка с кадастровым номером 69:10:0242401:398

№ п/п	Наименование характеристики земельного участка	Значение характеристики
1	2	3
1	Адрес земельного участка	-
1.1	Сведения о местоположении земельного участка (при отсутствии адреса) в структурированном в соответствии с федеральной информационной адресной системой виде	Тверская область
1.2	Дополнительные сведения о местоположении земельного участка	Российская Федерация, Тверская область, муниципальный округ Калининский, территория СНТ Красновский Бор, земельный участок 188
2	Площадь земельного участка ± величина погрешности определения (вычисления) площади ($P \pm \Delta P$), м ²	300±12.00
3	Формула, примененная для вычисления предельной погрешности определения площади земельного участка, с подставленными значениями и итоговые (вычисленные) значения (ΔP), м ²	$\Delta P = 3.5 * M_t * \sqrt{P} = 3.5 * 0.20 * \sqrt{300} = 12$
4	Площадь земельного участка согласно сведениям Единого государственного реестра недвижимости ($P_{\text{кад}}$), м ²	300
5	Оценка расхождения P и $P_{\text{кад}}$ ($P - P_{\text{кад}}$), м ²	0
6	Предельные минимальный и максимальный размеры земельного участка ($P_{\text{мин}}$ и $P_{\text{макс}}$), м ²	$P_{\text{мин}} = -$ $P_{\text{макс}} = -$
7	Вид (виды) разрешенного использования	-
7.1	Дополнительные сведения об использовании земельного участка	-
8	Кадастровый или иной государственный учетный номер (инвентарный) здания, сооружения, объекта незавершенного строительства, расположенного на земельном участке	-
9	Сведения о земельных участках (землях общего пользования, территории общего пользования), посредством которых обеспечивается доступ	-
10	Иные сведения	-

4. Пояснения к сведениям об уточняемом земельном участке с кадастровым номером 69:10:0242401:398

--

3. Сведения о характеристиках уточняемого земельного участка с кадастровым номером 69:10:0242401:399

№ п/п	Наименование характеристики земельного участка	Значение характеристики
1	2	3
1	Адрес земельного участка	-
1.1	Сведения о местоположении земельного участка (при отсутствии адреса) в структурированном в соответствии с федеральной информационной адресной системой виде	Тверская область
1.2	Дополнительные сведения о местоположении земельного участка	Российская Федерация, Тверская область, муниципальный округ Калининский, территория СНТ Красновский Бор, земельный участок 189
2	Площадь земельного участка ± величина погрешности определения (вычисления) площади ($P \pm \Delta P$), м ²	300±12.00
3	Формула, примененная для вычисления предельной погрешности определения площади земельного участка, с подставленными значениями и итоговые (вычисленные) значения (ΔP), м ²	$\Delta P = 3.5 * M_t * \sqrt{P} = 3.5 * 0.20 * \sqrt{300} = 12$
4	Площадь земельного участка согласно сведениям Единого государственного реестра недвижимости ($P_{\text{кад}}$), м ²	300
5	Оценка расхождения P и $P_{\text{кад}}$ ($P - P_{\text{кад}}$), м ²	0
6	Предельные минимальный и максимальный размеры земельного участка ($P_{\text{мин}}$ и $P_{\text{макс}}$), м ²	$P_{\text{мин}} = -$ $P_{\text{макс}} = -$
7	Вид (виды) разрешенного использования	-
7.1	Дополнительные сведения об использовании земельного участка	-
8	Кадастровый или иной государственный учетный номер (инвентарный) здания, сооружения, объекта незавершенного строительства, расположенного на земельном участке	-
9	Сведения о земельных участках (землях общего пользования, территории общего пользования), посредством которых обеспечивается доступ	-
10	Иные сведения	-

4. Пояснения к сведениям об уточняемом земельном участке с кадастровым номером 69:10:0242401:399

--

3. Сведения о характеристиках уточняемого земельного участка с кадастровым номером 69:10:0242401:409

№ п/п	Наименование характеристики земельного участка	Значение характеристики
1	2	3
1	Адрес земельного участка	-
1.1	Сведения о местоположении земельного участка (при отсутствии адреса) в структурированном в соответствии с федеральной информационной адресной системой виде	Тверская область
1.2	Дополнительные сведения о местоположении земельного участка	Российская Федерация, Тверская область, муниципальный округ Калининский, территория СНТ Красновский Бор, земельный участок 191
2	Площадь земельного участка ± величина погрешности определения (вычисления) площади ($P \pm \Delta P$), м ²	300±12.00
3	Формула, примененная для вычисления предельной погрешности определения площади земельного участка, с подставленными значениями и итоговые (вычисленные) значения (ΔP), м ²	$\Delta P = 3.5 * M_t * \sqrt{P} = 3.5 * 0.20 * \sqrt{300} = 12$
4	Площадь земельного участка согласно сведениям Единого государственного реестра недвижимости ($P_{\text{кад}}$), м ²	300
5	Оценка расхождения P и $P_{\text{кад}}$ ($P - P_{\text{кад}}$), м ²	0
6	Предельные минимальный и максимальный размеры земельного участка ($P_{\text{мин}}$ и $P_{\text{макс}}$), м ²	$P_{\text{мин}} = -$ $P_{\text{макс}} = -$
7	Вид (виды) разрешенного использования	-
7.1	Дополнительные сведения об использовании земельного участка	-
8	Кадастровый или иной государственный учетный номер (инвентарный) здания, сооружения, объекта незавершенного строительства, расположенного на земельном участке	-
9	Сведения о земельных участках (землях общего пользования, территории общего пользования), посредством которых обеспечивается доступ	-
10	Иные сведения	-

4. Пояснения к сведениям об уточняемом земельном участке с кадастровым номером 69:10:0242401:409

--

3. Сведения о характеристиках уточняемого земельного участка с кадастровым номером 69:10:0242401:454

№ п/п	Наименование характеристики земельного участка	Значение характеристики
1	2	3
1	Адрес земельного участка	-
1.1	Сведения о местоположении земельного участка (при отсутствии адреса) в структурированном в соответствии с федеральной информационной адресной системой виде	Тверская область
1.2	Дополнительные сведения о местоположении земельного участка	Российская Федерация, Тверская область, муниципальный округ Калининский, территория СНТ Красновский Бор, земельный участок 190
2	Площадь земельного участка ± величина погрешности определения (вычисления) площади ($P \pm \Delta P$), м ²	300±12.00
3	Формула, примененная для вычисления предельной погрешности определения площади земельного участка, с подставленными значениями и итоговые (вычисленные) значения (ΔP), м ²	$\Delta P = 3.5 * M_t * \sqrt{P} = 3.5 * 0.20 * \sqrt{300} = 12$
4	Площадь земельного участка согласно сведениям Единого государственного реестра недвижимости (Ркад), м ²	300
5	Оценка расхождения Р и Ркад (Р-Ркад), м ²	0
6	Предельные минимальный и максимальный размеры земельного участка (Рмин и Рмакс), м ²	Рмин = - Рмакс = -
7	Вид (виды) разрешенного использования	-
7.1	Дополнительные сведения об использовании земельного участка	-
8	Кадастровый или иной государственный учетный номер (инвентарный) здания, сооружения, объекта незавершенного строительства, расположенного на земельном участке	-
9	Сведения о земельных участках (землях общего пользования, территории общего пользования), посредством которых обеспечивается доступ	-
10	Иные сведения	-

4. Пояснения к сведениям об уточняемом земельном участке с кадастровым номером 69:10:0242401:454

--

3. Сведения о характеристиках уточняемого земельного участка с кадастровым номером 69:10:0242401:401

№ п/п	Наименование характеристики земельного участка	Значение характеристики
1	2	3
1	Адрес земельного участка	-
1.1	Сведения о местоположении земельного участка (при отсутствии адреса) в структурированном в соответствии с федеральной информационной адресной системой виде	Тверская область
1.2	Дополнительные сведения о местоположении земельного участка	Российская Федерация, Тверская область, муниципальный округ Калининский, территория СНТ Красновский Бор, земельный участок 192
2	Площадь земельного участка ± величина погрешности определения (вычисления) площади ($P \pm \Delta P$), м ²	300±12.00
3	Формула, примененная для вычисления предельной погрешности определения площади земельного участка, с подставленными значениями и итоговые (вычисленные) значения (ΔP), м ²	$\Delta P = 3.5 * M_t * \sqrt{P} = 3.5 * 0.20 * \sqrt{300} = 12$
4	Площадь земельного участка согласно сведениям Единого государственного реестра недвижимости (Ркад), м ²	300
5	Оценка расхождения Р и Ркад ($P - P_{кад}$), м ²	0
6	Предельные минимальный и максимальный размеры земельного участка (Рмин и Рмакс), м ²	Рмин = - Рмакс = -
7	Вид (виды) разрешенного использования	-
7.1	Дополнительные сведения об использовании земельного участка	-
8	Кадастровый или иной государственный учетный номер (инвентарный) здания, сооружения, объекта незавершенного строительства, расположенного на земельном участке	-
9	Сведения о земельных участках (землях общего пользования, территории общего пользования), посредством которых обеспечивается доступ	-
10	Иные сведения	-

4. Пояснения к сведениям об уточняемом земельном участке с кадастровым номером 69:10:0242401:401

--

3. Сведения о характеристиках уточняемого земельного участка с кадастровым номером 69:10:0242401:404

№ п/п	Наименование характеристики земельного участка	Значение характеристики
1	2	3
1	Адрес земельного участка	-
1.1	Сведения о местоположении земельного участка (при отсутствии адреса) в структурированном в соответствии с федеральной информационной адресной системой виде	Тверская область
1.2	Дополнительные сведения о местоположении земельного участка	Российская Федерация, Тверская область, муниципальный округ Калининский, территория СНТ Красновский Бор, земельный участок 195
2	Площадь земельного участка ± величина погрешности определения (вычисления) площади ($P \pm \Delta P$), м ²	300±12.00
3	Формула, примененная для вычисления предельной погрешности определения площади земельного участка, с подставленными значениями и итоговые (вычисленные) значения (ΔP), м ²	$\Delta P = 3.5 * M_t * \sqrt{P} = 3.5 * 0.20 * \sqrt{300} = 12$
4	Площадь земельного участка согласно сведениям Единого государственного реестра недвижимости ($P_{\text{кад}}$), м ²	300
5	Оценка расхождения P и $P_{\text{кад}}$ ($P - P_{\text{кад}}$), м ²	0
6	Предельные минимальный и максимальный размеры земельного участка ($P_{\text{мин}}$ и $P_{\text{макс}}$), м ²	$P_{\text{мин}} = -$ $P_{\text{макс}} = -$
7	Вид (виды) разрешенного использования	-
7.1	Дополнительные сведения об использовании земельного участка	-
8	Кадастровый или иной государственный учетный номер (инвентарный) здания, сооружения, объекта незавершенного строительства, расположенного на земельном участке	-
9	Сведения о земельных участках (землях общего пользования, территории общего пользования), посредством которых обеспечивается доступ	-
10	Иные сведения	-

4. Пояснения к сведениям об уточняемом земельном участке с кадастровым номером 69:10:0242401:404

--

3. Сведения о характеристиках уточняемого земельного участка с кадастровым номером 69:10:0242401:402

№ п/п	Наименование характеристики земельного участка	Значение характеристики
1	2	3
1	Адрес земельного участка	-
1.1	Сведения о местоположении земельного участка (при отсутствии адреса) в структурированном в соответствии с федеральной информационной адресной системой виде	Тверская область
1.2	Дополнительные сведения о местоположении земельного участка	Российская Федерация, Тверская область, муниципальный округ Калининский, территория СНТ Красновский Бор, земельный участок 194
2	Площадь земельного участка ± величина погрешности определения (вычисления) площади ($P \pm \Delta P$), м ²	300±12.00
3	Формула, примененная для вычисления предельной погрешности определения площади земельного участка, с подставленными значениями и итоговые (вычисленные) значения (ΔP), м ²	$\Delta P = 3.5 * M_t * \sqrt{P} = 3.5 * 0.20 * \sqrt{300} = 12$
4	Площадь земельного участка согласно сведениям Единого государственного реестра недвижимости ($P_{\text{кад}}$), м ²	300
5	Оценка расхождения P и $P_{\text{кад}}$ ($P - P_{\text{кад}}$), м ²	0
6	Предельные минимальный и максимальный размеры земельного участка ($R_{\text{мин}}$ и $R_{\text{макс}}$), м ²	$R_{\text{мин}} = -$ $R_{\text{макс}} = -$
7	Вид (виды) разрешенного использования	-
7.1	Дополнительные сведения об использовании земельного участка	-
8	Кадастровый или иной государственный учетный номер (инвентарный) здания, сооружения, объекта незавершенного строительства, расположенного на земельном участке	-
9	Сведения о земельных участках (землях общего пользования, территории общего пользования), посредством которых обеспечивается доступ	-
10	Иные сведения	-

4. Пояснения к сведениям об уточняемом земельном участке с кадастровым номером 69:10:0242401:402

--

3. Сведения о характеристиках уточняемого земельного участка с кадастровым номером 69:10:0242401:407

№ п/п	Наименование характеристики земельного участка	Значение характеристики
1	2	3
1	Адрес земельного участка	-
1.1	Сведения о местоположении земельного участка (при отсутствии адреса) в структурированном в соответствии с федеральной информационной адресной системой виде	Тверская область
1.2	Дополнительные сведения о местоположении земельного участка	Российская Федерация, Тверская область, муниципальный округ Калининский, территория СНТ Красновский Бор, земельный участок 198
2	Площадь земельного участка ± величина погрешности определения (вычисления) площади ($P \pm \Delta P$), м ²	300±12.00
3	Формула, примененная для вычисления предельной погрешности определения площади земельного участка, с подставленными значениями и итоговые (вычисленные) значения (ΔP), м ²	$\Delta P = 3.5 * M_t * \sqrt{P} = 3.5 * 0.20 * \sqrt{300} = 12$
4	Площадь земельного участка согласно сведениям Единого государственного реестра недвижимости ($P_{\text{кад}}$), м ²	300
5	Оценка расхождения P и $P_{\text{кад}}$ ($P - P_{\text{кад}}$), м ²	0
6	Предельные минимальный и максимальный размеры земельного участка ($P_{\text{мин}}$ и $P_{\text{макс}}$), м ²	$P_{\text{мин}} = -$ $P_{\text{макс}} = -$
7	Вид (виды) разрешенного использования	-
7.1	Дополнительные сведения об использовании земельного участка	-
8	Кадастровый или иной государственный учетный номер (инвентарный) здания, сооружения, объекта незавершенного строительства, расположенного на земельном участке	-
9	Сведения о земельных участках (землях общего пользования, территории общего пользования), посредством которых обеспечивается доступ	-
10	Иные сведения	-

4. Пояснения к сведениям об уточняемом земельном участке с кадастровым номером 69:10:0242401:407

--

3. Сведения о характеристиках уточняемого земельного участка с кадастровым номером 69:10:0242401:410

№ п/п	Наименование характеристики земельного участка	Значение характеристики
1	2	3
1	Адрес земельного участка	-
1.1	Сведения о местоположении земельного участка (при отсутствии адреса) в структурированном в соответствии с федеральной информационной адресной системой виде	Тверская область
1.2	Дополнительные сведения о местоположении земельного участка	Российская Федерация, Тверская область, муниципальный округ Калининский, территория СНТ Красновский Бор, земельный участок 200
2	Площадь земельного участка ± величина погрешности определения (вычисления) площади ($P \pm \Delta P$), м ²	300±12.00
3	Формула, примененная для вычисления предельной погрешности определения площади земельного участка, с подставленными значениями и итоговые (вычисленные) значения (ΔP), м ²	$\Delta P = 3.5 * M_t * \sqrt{P} = 3.5 * 0.20 * \sqrt{300} = 12$
4	Площадь земельного участка согласно сведениям Единого государственного реестра недвижимости ($P_{\text{кад}}$), м ²	300
5	Оценка расхождения P и $P_{\text{кад}}$ ($P - P_{\text{кад}}$), м ²	0
6	Предельные минимальный и максимальный размеры земельного участка ($P_{\text{мин}}$ и $P_{\text{макс}}$), м ²	$P_{\text{мин}} = -$ $P_{\text{макс}} = -$
7	Вид (виды) разрешенного использования	-
7.1	Дополнительные сведения об использовании земельного участка	-
8	Кадастровый или иной государственный учетный номер (инвентарный) здания, сооружения, объекта незавершенного строительства, расположенного на земельном участке	-
9	Сведения о земельных участках (землях общего пользования, территории общего пользования), посредством которых обеспечивается доступ	-
10	Иные сведения	-

4. Пояснения к сведениям об уточняемом земельном участке с кадастровым номером 69:10:0242401:410

--

3. Сведения о характеристиках уточняемого земельного участка с кадастровым номером 69:10:0242401:413

№ п/п	Наименование характеристики земельного участка	Значение характеристики
1	2	3
1	Адрес земельного участка	-
1.1	Сведения о местоположении земельного участка (при отсутствии адреса) в структурированном в соответствии с федеральной информационной адресной системой виде	Тверская область
1.2	Дополнительные сведения о местоположении земельного участка	Российская Федерация, Тверская область, муниципальный округ Калининский, территория СНТ Красновский Бор, земельный участок 203
2	Площадь земельного участка ± величина погрешности определения (вычисления) площади ($P \pm \Delta P$), м ²	300±12.00
3	Формула, примененная для вычисления предельной погрешности определения площади земельного участка, с подставленными значениями и итоговые (вычисленные) значения (ΔP), м ²	$\Delta P = 3.5 * M_t * \sqrt{P} = 3.5 * 0.20 * \sqrt{300} = 12$
4	Площадь земельного участка согласно сведениям Единого государственного реестра недвижимости ($P_{\text{кад}}$), м ²	300
5	Оценка расхождения P и $P_{\text{кад}}$ ($P - P_{\text{кад}}$), м ²	0
6	Предельные минимальный и максимальный размеры земельного участка ($P_{\text{мин}}$ и $P_{\text{макс}}$), м ²	$P_{\text{мин}} = -$ $P_{\text{макс}} = -$
7	Вид (виды) разрешенного использования	-
7.1	Дополнительные сведения об использовании земельного участка	-
8	Кадастровый или иной государственный учетный номер (инвентарный) здания, сооружения, объекта незавершенного строительства, расположенного на земельном участке	-
9	Сведения о земельных участках (землях общего пользования, территории общего пользования), посредством которых обеспечивается доступ	-
10	Иные сведения	-

4. Пояснения к сведениям об уточняемом земельном участке с кадастровым номером 69:10:0242401:413

--

3. Сведения о характеристиках уточняемого земельного участка с кадастровым номером 69:10:0242401:414

№ п/п	Наименование характеристики земельного участка	Значение характеристики
1	2	3
1	Адрес земельного участка	-
1.1	Сведения о местоположении земельного участка (при отсутствии адреса) в структурированном в соответствии с федеральной информационной адресной системой виде	Тверская область
1.2	Дополнительные сведения о местоположении земельного участка	Российская Федерация, Тверская область, муниципальный округ Калининский, территория СНТ Красновский Бор, земельный участок 204
2	Площадь земельного участка ± величина погрешности определения (вычисления) площади ($P \pm \Delta P$), м ²	300±12.00
3	Формула, примененная для вычисления предельной погрешности определения площади земельного участка, с подставленными значениями и итоговые (вычисленные) значения (ΔP), м ²	$\Delta P = 3.5 * M_t * \sqrt{P} = 3.5 * 0.20 * \sqrt{300} = 12$
4	Площадь земельного участка согласно сведениям Единого государственного реестра недвижимости (Ркад), м ²	300
5	Оценка расхождения Р и Ркад (Р-Ркад), м ²	0
6	Предельные минимальный и максимальный размеры земельного участка (Рмин и Рмакс), м ²	Рмин = - Рмакс = -
7	Вид (виды) разрешенного использования	-
7.1	Дополнительные сведения об использовании земельного участка	-
8	Кадастровый или иной государственный учетный номер (инвентарный) здания, сооружения, объекта незавершенного строительства, расположенного на земельном участке	-
9	Сведения о земельных участках (землях общего пользования, территории общего пользования), посредством которых обеспечивается доступ	-
10	Иные сведения	-

4. Пояснения к сведениям об уточняемом земельном участке с кадастровым номером 69:10:0242401:414

--

3. Сведения о характеристиках уточняемого земельного участка с кадастровым номером 69:10:0242401:457

№ п/п	Наименование характеристики земельного участка	Значение характеристики
1	2	3
1	Адрес земельного участка	-
1.1	Сведения о местоположении земельного участка (при отсутствии адреса) в структурированном в соответствии с федеральной информационной адресной системой виде	Тверская область
1.2	Дополнительные сведения о местоположении земельного участка	Российская Федерация, Тверская область, муниципальный округ Калининский, территория СНТ Красновский Бор, земельный участок 207
2	Площадь земельного участка ± величина погрешности определения (вычисления) площади ($P \pm \Delta P$), м ²	300±12.00
3	Формула, примененная для вычисления предельной погрешности определения площади земельного участка, с подставленными значениями и итоговые (вычисленные) значения (ΔP), м ²	$\Delta P = 3.5 * M_t * \sqrt{P} = 3.5 * 0.20 * \sqrt{300} = 12$
4	Площадь земельного участка согласно сведениям Единого государственного реестра недвижимости ($P_{\text{кад}}$), м ²	300
5	Оценка расхождения P и $P_{\text{кад}}$ ($P - P_{\text{кад}}$), м ²	0
6	Предельные минимальный и максимальный размеры земельного участка ($P_{\text{мин}}$ и $P_{\text{макс}}$), м ²	$P_{\text{мин}} = -$ $P_{\text{макс}} = -$
7	Вид (виды) разрешенного использования	-
7.1	Дополнительные сведения об использовании земельного участка	-
8	Кадастровый или иной государственный учетный номер (инвентарный) здания, сооружения, объекта незавершенного строительства, расположенного на земельном участке	-
9	Сведения о земельных участках (землях общего пользования, территории общего пользования), посредством которых обеспечивается доступ	-
10	Иные сведения	-

4. Пояснения к сведениям об уточняемом земельном участке с кадастровым номером 69:10:0242401:457

--

3. Сведения о характеристиках уточняемого земельного участка с кадастровым номером 69:10:0242401:418

№ п/п	Наименование характеристики земельного участка	Значение характеристики
1	2	3
1	Адрес земельного участка	-
1.1	Сведения о местоположении земельного участка (при отсутствии адреса) в структурированном в соответствии с федеральной информационной адресной системой виде	Тверская область
1.2	Дополнительные сведения о местоположении земельного участка	Российская Федерация, Тверская область, муниципальный округ Калининский, территория СНТ Красновский Бор, земельный участок 208
2	Площадь земельного участка ± величина погрешности определения (вычисления) площади ($P \pm \Delta P$), м ²	300±12.00
3	Формула, примененная для вычисления предельной погрешности определения площади земельного участка, с подставленными значениями и итоговые (вычисленные) значения (ΔP), м ²	$\Delta P = 3.5 * M_t * \sqrt{P} = 3.5 * 0.20 * \sqrt{300} = 12$
4	Площадь земельного участка согласно сведениям Единого государственного реестра недвижимости (Ркад), м ²	300
5	Оценка расхождения Р и Ркад (Р-Ркад), м ²	0
6	Предельные минимальный и максимальный размеры земельного участка (Рмин и Рмакс), м ²	Рмин = - Рмакс = -
7	Вид (виды) разрешенного использования	-
7.1	Дополнительные сведения об использовании земельного участка	-
8	Кадастровый или иной государственный учетный номер (инвентарный) здания, сооружения, объекта незавершенного строительства, расположенного на земельном участке	-
9	Сведения о земельных участках (землях общего пользования, территории общего пользования), посредством которых обеспечивается доступ	-
10	Иные сведения	-

4. Пояснения к сведениям об уточняемом земельном участке с кадастровым номером 69:10:0242401:418

--

3. Сведения о характеристиках уточняемого земельного участка с кадастровым номером 69:10:0242401:442

№ п/п	Наименование характеристики земельного участка	Значение характеристики
1	2	3
1	Адрес земельного участка	-
1.1	Сведения о местоположении земельного участка (при отсутствии адреса) в структурированном в соответствии с федеральной информационной адресной системой виде	Тверская область
1.2	Дополнительные сведения о местоположении земельного участка	Российская Федерация, Тверская область, муниципальный округ Калининский, территория СНТ Красновский Бор, земельный участок 96
2	Площадь земельного участка ± величина погрешности определения (вычисления) площади ($P \pm \Delta P$), м ²	288±12.00
3	Формула, примененная для вычисления предельной погрешности определения площади земельного участка, с подставленными значениями и итоговые (вычисленные) значения (ΔP), м ²	$\Delta P = 3.5 * M_t * \sqrt{P} = 3.5 * 0.20 * \sqrt{288} = 12$
4	Площадь земельного участка согласно сведениям Единого государственного реестра недвижимости (Ркад), м ²	288
5	Оценка расхождения Р и Ркад (Р-Ркад), м ²	0
6	Предельные минимальный и максимальный размеры земельного участка (Рмин и Рмакс), м ²	Рмин = - Рмакс = -
7	Вид (виды) разрешенного использования	-
7.1	Дополнительные сведения об использовании земельного участка	-
8	Кадастровый или иной государственный учетный номер (инвентарный) здания, сооружения, объекта незавершенного строительства, расположенного на земельном участке	-
9	Сведения о земельных участках (землях общего пользования, территории общего пользования), посредством которых обеспечивается доступ	-
10	Иные сведения	-

4. Пояснения к сведениям об уточняемом земельном участке с кадастровым номером 69:10:0242401:442

--

3. Сведения о характеристиках уточняемого земельного участка с кадастровым номером 69:10:0242401:441

№ п/п	Наименование характеристики земельного участка	Значение характеристики
1	2	3
1	Адрес земельного участка	-
1.1	Сведения о местоположении земельного участка (при отсутствии адреса) в структурированном в соответствии с федеральной информационной адресной системой виде	Тверская область
1.2	Дополнительные сведения о местоположении земельного участка	Российская Федерация, Тверская область, муниципальный округ Калининский, территория СНТ Красновский Бор, земельный участок 39а
2	Площадь земельного участка ± величина погрешности определения (вычисления) площади ($P \pm \Delta P$), м ²	300±12.00
3	Формула, примененная для вычисления предельной погрешности определения площади земельного участка, с подставленными значениями и итоговые (вычисленные) значения (ΔP), м ²	$\Delta P = 3.5 * M_t * \sqrt{P} = 3.5 * 0.20 * \sqrt{300} = 12$
4	Площадь земельного участка согласно сведениям Единого государственного реестра недвижимости ($P_{\text{кад}}$), м ²	300
5	Оценка расхождения P и $P_{\text{кад}}$ ($P - P_{\text{кад}}$), м ²	0
6	Предельные минимальный и максимальный размеры земельного участка ($P_{\text{мин}}$ и $P_{\text{макс}}$), м ²	$P_{\text{мин}} = -$ $P_{\text{макс}} = -$
7	Вид (виды) разрешенного использования	-
7.1	Дополнительные сведения об использовании земельного участка	-
8	Кадастровый или иной государственный учетный номер (инвентарный) здания, сооружения, объекта незавершенного строительства, расположенного на земельном участке	-
9	Сведения о земельных участках (землях общего пользования, территории общего пользования), посредством которых обеспечивается доступ	-
10	Иные сведения	-

4. Пояснения к сведениям об уточняемом земельном участке с кадастровым номером 69:10:0242401:441

--

3. Сведения о характеристиках уточняемого земельного участка с кадастровым номером 69:10:0242401:250

№ п/п	Наименование характеристики земельного участка	Значение характеристики
1	2	3
1	Адрес земельного участка	-
1.1	Сведения о местоположении земельного участка (при отсутствии адреса) в структурированном в соответствии с федеральной информационной адресной системой виде	Тверская область
1.2	Дополнительные сведения о местоположении земельного участка	Российская Федерация, Тверская область, муниципальный округ Калининский, территория СНТ Красновский Бор, земельный участок 40а
2	Площадь земельного участка ± величина погрешности определения (вычисления) площади ($P \pm \Delta P$), м ²	300±12.00
3	Формула, примененная для вычисления предельной погрешности определения площади земельного участка, с подставленными значениями и итоговые (вычисленные) значения (ΔP), м ²	$\Delta P = 3.5 * M_t * \sqrt{P} = 3.5 * 0.20 * \sqrt{300} = 12$
4	Площадь земельного участка согласно сведениям Единого государственного реестра недвижимости ($P_{\text{кад}}$), м ²	300
5	Оценка расхождения P и $P_{\text{кад}}$ ($P - P_{\text{кад}}$), м ²	0
6	Предельные минимальный и максимальный размеры земельного участка ($P_{\text{мин}}$ и $P_{\text{макс}}$), м ²	$P_{\text{мин}} = -$ $P_{\text{макс}} = -$
7	Вид (виды) разрешенного использования	-
7.1	Дополнительные сведения об использовании земельного участка	-
8	Кадастровый или иной государственный учетный номер (инвентарный) здания, сооружения, объекта незавершенного строительства, расположенного на земельном участке	-
9	Сведения о земельных участках (землях общего пользования, территории общего пользования), посредством которых обеспечивается доступ	-
10	Иные сведения	-

4. Пояснения к сведениям об уточняемом земельном участке с кадастровым номером 69:10:0242401:250

--

3. Сведения о характеристиках уточняемого земельного участка с кадастровым номером 69:10:0242401:234

№ п/п	Наименование характеристики земельного участка	Значение характеристики
1	2	3
1	Адрес земельного участка	-
1.1	Сведения о местоположении земельного участка (при отсутствии адреса) в структурированном в соответствии с федеральной информационной адресной системой виде	Тверская область
1.2	Дополнительные сведения о местоположении земельного участка	Российская Федерация, Тверская область, муниципальный округ Калининский, территория СНТ Красновский Бор, земельный участок 24
2	Площадь земельного участка ± величина погрешности определения (вычисления) площади ($P \pm \Delta P$), м ²	300±12.00
3	Формула, примененная для вычисления предельной погрешности определения площади земельного участка, с подставленными значениями и итоговые (вычисленные) значения (ΔP), м ²	$\Delta P = 3.5 * M_t * \sqrt{P} = 3.5 * 0.20 * \sqrt{300} = 12$
4	Площадь земельного участка согласно сведениям Единого государственного реестра недвижимости ($P_{\text{кад}}$), м ²	300
5	Оценка расхождения P и $P_{\text{кад}}$ ($P - P_{\text{кад}}$), м ²	0
6	Предельные минимальный и максимальный размеры земельного участка ($P_{\text{мин}}$ и $P_{\text{макс}}$), м ²	$P_{\text{мин}} = -$ $P_{\text{макс}} = -$
7	Вид (виды) разрешенного использования	-
7.1	Дополнительные сведения об использовании земельного участка	-
8	Кадастровый или иной государственный учетный номер (инвентарный) здания, сооружения, объекта незавершенного строительства, расположенного на земельном участке	-
9	Сведения о земельных участках (землях общего пользования, территории общего пользования), посредством которых обеспечивается доступ	-
10	Иные сведения	-

4. Пояснения к сведениям об уточняемом земельном участке с кадастровым номером 69:10:0242401:234

--

3. Сведения о характеристиках уточняемого земельного участка с кадастровым номером 69:10:0242401:237

№ п/п	Наименование характеристики земельного участка	Значение характеристики
1	2	3
1	Адрес земельного участка	-
1.1	Сведения о местоположении земельного участка (при отсутствии адреса) в структурированном в соответствии с федеральной информационной адресной системой виде	Тверская область
1.2	Дополнительные сведения о местоположении земельного участка	Российская Федерация, Тверская область, муниципальный округ Калининский, территория СНТ Красновский Бор, земельный участок 27
2	Площадь земельного участка ± величина погрешности определения (вычисления) площади ($P \pm \Delta P$), м ²	300±12.00
3	Формула, примененная для вычисления предельной погрешности определения площади земельного участка, с подставленными значениями и итоговые (вычисленные) значения (ΔP), м ²	$\Delta P = 3.5 * M_t * \sqrt{P} = 3.5 * 0.20 * \sqrt{300} = 12$
4	Площадь земельного участка согласно сведениям Единого государственного реестра недвижимости (Ркад), м ²	300
5	Оценка расхождения Р и Ркад (Р-Ркад), м ²	0
6	Предельные минимальный и максимальный размеры земельного участка (Рмин и Рмакс), м ²	Рмин = - Рмакс = -
7	Вид (виды) разрешенного использования	-
7.1	Дополнительные сведения об использовании земельного участка	-
8	Кадастровый или иной государственный учетный номер (инвентарный) здания, сооружения, объекта незавершенного строительства, расположенного на земельном участке	-
9	Сведения о земельных участках (землях общего пользования, территории общего пользования), посредством которых обеспечивается доступ	-
10	Иные сведения	-

4. Пояснения к сведениям об уточняемом земельном участке с кадастровым номером 69:10:0242401:237

--

3. Сведения о характеристиках уточняемого земельного участка с кадастровым номером 69:10:0242401:239

№ п/п	Наименование характеристики земельного участка	Значение характеристики
1	2	3
1	Адрес земельного участка	-
1.1	Сведения о местоположении земельного участка (при отсутствии адреса) в структурированном в соответствии с федеральной информационной адресной системой виде	Тверская область
1.2	Дополнительные сведения о местоположении земельного участка	Российская Федерация, Тверская область, муниципальный округ Калининский, территория СНТ Красновский Бор, земельный участок 29
2	Площадь земельного участка ± величина погрешности определения (вычисления) площади ($P \pm \Delta P$), м ²	300±12.00
3	Формула, примененная для вычисления предельной погрешности определения площади земельного участка, с подставленными значениями и итоговые (вычисленные) значения (ΔP), м ²	$\Delta P = 3.5 * M_t * \sqrt{P} = 3.5 * 0.20 * \sqrt{300} = 12$
4	Площадь земельного участка согласно сведениям Единого государственного реестра недвижимости (Ркад), м ²	300
5	Оценка расхождения Р и Ркад (Р-Ркад), м ²	0
6	Предельные минимальный и максимальный размеры земельного участка (Рмин и Рмакс), м ²	Рмин = - Рмакс = -
7	Вид (виды) разрешенного использования	-
7.1	Дополнительные сведения об использовании земельного участка	-
8	Кадастровый или иной государственный учетный номер (инвентарный) здания, сооружения, объекта незавершенного строительства, расположенного на земельном участке	-
9	Сведения о земельных участках (землях общего пользования, территории общего пользования), посредством которых обеспечивается доступ	-
10	Иные сведения	-

4. Пояснения к сведениям об уточняемом земельном участке с кадастровым номером 69:10:0242401:239

--

3. Сведения о характеристиках уточняемого земельного участка с кадастровым номером 69:10:0242401:241

№ п/п	Наименование характеристики земельного участка	Значение характеристики
1	2	3
1	Адрес земельного участка	-
1.1	Сведения о местоположении земельного участка (при отсутствии адреса) в структурированном в соответствии с федеральной информационной адресной системой виде	Тверская область
1.2	Дополнительные сведения о местоположении земельного участка	Российская Федерация, Тверская область, муниципальный округ Калининский, территория СНТ Красновский Бор, земельный участок 31
2	Площадь земельного участка ± величина погрешности определения (вычисления) площади ($P \pm \Delta P$), м ²	306±12.00
3	Формула, примененная для вычисления предельной погрешности определения площади земельного участка, с подставленными значениями и итоговые (вычисленные) значения (ΔP), м ²	$\Delta P = 3.5 * M_t * \sqrt{P} = 3.5 * 0.20 * \sqrt{306} = 12$
4	Площадь земельного участка согласно сведениям Единого государственного реестра недвижимости ($P_{\text{кад}}$), м ²	300
5	Оценка расхождения P и $P_{\text{кад}}$ ($P - P_{\text{кад}}$), м ²	6
6	Предельные минимальный и максимальный размеры земельного участка ($P_{\text{мин}}$ и $P_{\text{макс}}$), м ²	$P_{\text{мин}} = -$ $P_{\text{макс}} = -$
7	Вид (виды) разрешенного использования	-
7.1	Дополнительные сведения об использовании земельного участка	-
8	Кадастровый или иной государственный учетный номер (инвентарный) здания, сооружения, объекта незавершенного строительства, расположенного на земельном участке	-
9	Сведения о земельных участках (землях общего пользования, территории общего пользования), посредством которых обеспечивается доступ	-
10	Иные сведения	-

4. Пояснения к сведениям об уточняемом земельном участке с кадастровым номером 69:10:0242401:241

--

3. Сведения о характеристиках уточняемого земельного участка с кадастровым номером 69:10:0242401:235

№ п/п	Наименование характеристики земельного участка	Значение характеристики
1	2	3
1	Адрес земельного участка	-
1.1	Сведения о местоположении земельного участка (при отсутствии адреса) в структурированном в соответствии с федеральной информационной адресной системой виде	Тверская область
1.2	Дополнительные сведения о местоположении земельного участка	Российская Федерация, Тверская область, муниципальный округ Калининский, территория СНТ Красновский Бор, земельный участок 25
2	Площадь земельного участка ± величина погрешности определения (вычисления) площади ($P \pm \Delta P$), м ²	300±12.00
3	Формула, примененная для вычисления предельной погрешности определения площади земельного участка, с подставленными значениями и итоговые (вычисленные) значения (ΔP), м ²	$\Delta P = 3.5 * M_t * \sqrt{P} = 3.5 * 0.20 * \sqrt{300} = 12$
4	Площадь земельного участка согласно сведениям Единого государственного реестра недвижимости ($P_{\text{кад}}$), м ²	300
5	Оценка расхождения P и $P_{\text{кад}}$ ($P - P_{\text{кад}}$), м ²	0
6	Предельные минимальный и максимальный размеры земельного участка ($P_{\text{мин}}$ и $P_{\text{макс}}$), м ²	$P_{\text{мин}} = -$ $P_{\text{макс}} = -$
7	Вид (виды) разрешенного использования	-
7.1	Дополнительные сведения об использовании земельного участка	-
8	Кадастровый или иной государственный учетный номер (инвентарный) здания, сооружения, объекта незавершенного строительства, расположенного на земельном участке	-
9	Сведения о земельных участках (землях общего пользования, территории общего пользования), посредством которых обеспечивается доступ	-
10	Иные сведения	-

4. Пояснения к сведениям об уточняемом земельном участке с кадастровым номером 69:10:0242401:235

--

3. Сведения о характеристиках уточняемого земельного участка с кадастровым номером 69:10:0242401:238

№ п/п	Наименование характеристики земельного участка	Значение характеристики
1	2	3
1	Адрес земельного участка	-
1.1	Сведения о местоположении земельного участка (при отсутствии адреса) в структурированном в соответствии с федеральной информационной адресной системой виде	Тверская область
1.2	Дополнительные сведения о местоположении земельного участка	Российская Федерация, Тверская область, муниципальный округ Калининский, территория СНТ Красновский Бор, земельный участок 28
2	Площадь земельного участка ± величина погрешности определения (вычисления) площади ($P \pm \Delta P$), м ²	300±12.00
3	Формула, примененная для вычисления предельной погрешности определения площади земельного участка, с подставленными значениями и итоговые (вычисленные) значения (ΔP), м ²	$\Delta P = 3.5 * M_t * \sqrt{P} = 3.5 * 0.20 * \sqrt{300} = 12$
4	Площадь земельного участка согласно сведениям Единого государственного реестра недвижимости ($P_{\text{кад}}$), м ²	300
5	Оценка расхождения P и $P_{\text{кад}}$ ($P - P_{\text{кад}}$), м ²	0
6	Предельные минимальный и максимальный размеры земельного участка ($P_{\text{мин}}$ и $P_{\text{макс}}$), м ²	$P_{\text{мин}} = -$ $P_{\text{макс}} = -$
7	Вид (виды) разрешенного использования	-
7.1	Дополнительные сведения об использовании земельного участка	-
8	Кадастровый или иной государственный учетный номер (инвентарный) здания, сооружения, объекта незавершенного строительства, расположенного на земельном участке	-
9	Сведения о земельных участках (землях общего пользования, территории общего пользования), посредством которых обеспечивается доступ	-
10	Иные сведения	-

4. Пояснения к сведениям об уточняемом земельном участке с кадастровым номером 69:10:0242401:238

--

3. Сведения о характеристиках уточняемого земельного участка с кадастровым номером 69:10:0242401:240

№ п/п	Наименование характеристики земельного участка	Значение характеристики
1	2	3
1	Адрес земельного участка	-
1.1	Сведения о местоположении земельного участка (при отсутствии адреса) в структурированном в соответствии с федеральной информационной адресной системой виде	Тверская область
1.2	Дополнительные сведения о местоположении земельного участка	Российская Федерация, Тверская область, муниципальный округ Калининский, территория СНТ Красновский Бор, земельный участок 30
2	Площадь земельного участка ± величина погрешности определения (вычисления) площади ($P \pm \Delta P$), м ²	300±12.00
3	Формула, примененная для вычисления предельной погрешности определения площади земельного участка, с подставленными значениями и итоговые (вычисленные) значения (ΔP), м ²	$\Delta P = 3.5 * M_t * \sqrt{P} = 3.5 * 0.20 * \sqrt{300} = 12$
4	Площадь земельного участка согласно сведениям Единого государственного реестра недвижимости ($P_{\text{кад}}$), м ²	300
5	Оценка расхождения P и $P_{\text{кад}}$ ($P - P_{\text{кад}}$), м ²	0
6	Предельные минимальный и максимальный размеры земельного участка ($P_{\text{мин}}$ и $P_{\text{макс}}$), м ²	$P_{\text{мин}} = -$ $P_{\text{макс}} = -$
7	Вид (виды) разрешенного использования	-
7.1	Дополнительные сведения об использовании земельного участка	-
8	Кадастровый или иной государственный учетный номер (инвентарный) здания, сооружения, объекта незавершенного строительства, расположенного на земельном участке	-
9	Сведения о земельных участках (землях общего пользования, территории общего пользования), посредством которых обеспечивается доступ	-
10	Иные сведения	-

4. Пояснения к сведениям об уточняемом земельном участке с кадастровым номером 69:10:0242401:240

--

3. Сведения о характеристиках уточняемого земельного участка с кадастровым номером 69:10:0242401:327

№ п/п	Наименование характеристики земельного участка	Значение характеристики
1	2	3
1	Адрес земельного участка	-
1.1	Сведения о местоположении земельного участка (при отсутствии адреса) в структурированном в соответствии с федеральной информационной адресной системой виде	Тверская область
1.2	Дополнительные сведения о местоположении земельного участка	Российская Федерация, Тверская область, муниципальный округ Калининский, территория СНТ Красновский Бор, земельный участок 117
2	Площадь земельного участка ± величина погрешности определения (вычисления) площади ($P \pm \Delta P$), м ²	300±12.00
3	Формула, примененная для вычисления предельной погрешности определения площади земельного участка, с подставленными значениями и итоговые (вычисленные) значения (ΔP), м ²	$\Delta P = 3.5 * M_t * \sqrt{P} = 3.5 * 0.20 * \sqrt{300} = 12$
4	Площадь земельного участка согласно сведениям Единого государственного реестра недвижимости ($P_{\text{кад}}$), м ²	300
5	Оценка расхождения P и $P_{\text{кад}}$ ($P - P_{\text{кад}}$), м ²	0
6	Предельные минимальный и максимальный размеры земельного участка ($R_{\text{мин}}$ и $R_{\text{макс}}$), м ²	$R_{\text{мин}} = -$ $R_{\text{макс}} = -$
7	Вид (виды) разрешенного использования	-
7.1	Дополнительные сведения об использовании земельного участка	-
8	Кадастровый или иной государственный учетный номер (инвентарный) здания, сооружения, объекта незавершенного строительства, расположенного на земельном участке	-
9	Сведения о земельных участках (землях общего пользования, территории общего пользования), посредством которых обеспечивается доступ	-
10	Иные сведения	-

4. Пояснения к сведениям об уточняемом земельном участке с кадастровым номером 69:10:0242401:327

--

3. Сведения о характеристиках уточняемого земельного участка с кадастровым номером 69:10:0242401:124

№ п/п	Наименование характеристики земельного участка	Значение характеристики
1	2	3
1	Адрес земельного участка	-
1.1	Сведения о местоположении земельного участка (при отсутствии адреса) в структурированном в соответствии с федеральной информационной адресной системой виде	Тверская область
1.2	Дополнительные сведения о местоположении земельного участка	Российская Федерация, Тверская область, муниципальный округ Калининский, территория СНТ Красновский Бор, улица Луговая, земельный участок 8
2	Площадь земельного участка ± величина погрешности определения (вычисления) площади ($P \pm \Delta P$), м ²	728±19.00 (1) 87.00±3.00 (2) 641.00±18.00
3	Формула, примененная для вычисления предельной погрешности определения площади земельного участка, с подставленными значениями и итоговые (вычисленные) значения (ΔP), м ²	$\Delta P = 3.5 * M_t * \sqrt{P} = 3.5 * 0.20 * \sqrt{728} = 19$
4	Площадь земельного участка согласно сведениям Единого государственного реестра недвижимости (Ркад), м ²	745
5	Оценка расхождения Р и Ркад (Р-Ркад), м ²	17
6	Предельные минимальный и максимальный размеры земельного участка (Рмин и Рмакс), м ²	Рмин = - Рмакс = -
7	Вид (виды) разрешенного использования	-
7.1	Дополнительные сведения об использовании земельного участка	-
8	Кадастровый или иной государственный учетный номер (инвентарный) здания, сооружения, объекта незавершенного строительства, расположенного на земельном участке	-
9	Сведения о земельных участках (землях общего пользования, территории общего пользования), посредством которых обеспечивается доступ	-
10	Иные сведения	-

4. Пояснения к сведениям об уточняемом земельном участке с кадастровым номером 69:10:0242401:124

--

3. Сведения о характеристиках уточняемого земельного участка с кадастровым номером 69:10:0242401:259

№ п/п	Наименование характеристики земельного участка	Значение характеристики
1	2	3
1	Адрес земельного участка	-
1.1	Сведения о местоположении земельного участка (при отсутствии адреса) в структурированном в соответствии с федеральной информационной адресной системой виде	Тверская область
1.2	Дополнительные сведения о местоположении земельного участка	Российская Федерация, Тверская область, муниципальный округ Калининский, территория СНТ Красновский Бор, земельный участок 49
2	Площадь земельного участка ± величина погрешности определения (вычисления) площади ($P \pm \Delta P$), м ²	300±12.00
3	Формула, примененная для вычисления предельной погрешности определения площади земельного участка, с подставленными значениями и итоговые (вычисленные) значения (ΔP), м ²	$\Delta P = 3.5 * M_t * \sqrt{P} = 3.5 * 0.20 * \sqrt{300} = 12$
4	Площадь земельного участка согласно сведениям Единого государственного реестра недвижимости ($P_{\text{кад}}$), м ²	300
5	Оценка расхождения P и $P_{\text{кад}}$ ($P - P_{\text{кад}}$), м ²	0
6	Предельные минимальный и максимальный размеры земельного участка ($P_{\text{мин}}$ и $P_{\text{макс}}$), м ²	$P_{\text{мин}} = -$ $P_{\text{макс}} = -$
7	Вид (виды) разрешенного использования	-
7.1	Дополнительные сведения об использовании земельного участка	-
8	Кадастровый или иной государственный учетный номер (инвентарный) здания, сооружения, объекта незавершенного строительства, расположенного на земельном участке	-
9	Сведения о земельных участках (землях общего пользования, территории общего пользования), посредством которых обеспечивается доступ	-
10	Иные сведения	-

4. Пояснения к сведениям об уточняемом земельном участке с кадастровым номером 69:10:0242401:259

--

3. Сведения о характеристиках уточняемого земельного участка с кадастровым номером 69:10:0242401:256

№ п/п	Наименование характеристики земельного участка	Значение характеристики
1	2	3
1	Адрес земельного участка	-
1.1	Сведения о местоположении земельного участка (при отсутствии адреса) в структурированном в соответствии с федеральной информационной адресной системой виде	Тверская область
1.2	Дополнительные сведения о местоположении земельного участка	Российская Федерация, Тверская область, муниципальный округ Калининский, территория СНТ Красновский Бор, земельный участок 46
2	Площадь земельного участка ± величина погрешности определения (вычисления) площади ($P \pm \Delta P$), м ²	300±12.00
3	Формула, примененная для вычисления предельной погрешности определения площади земельного участка, с подставленными значениями и итоговые (вычисленные) значения (ΔP), м ²	$\Delta P = 3.5 * M_t * \sqrt{P} = 3.5 * 0.20 * \sqrt{300} = 12$
4	Площадь земельного участка согласно сведениям Единого государственного реестра недвижимости ($P_{\text{кад}}$), м ²	300
5	Оценка расхождения P и $P_{\text{кад}}$ ($P - P_{\text{кад}}$), м ²	0
6	Предельные минимальный и максимальный размеры земельного участка ($P_{\text{мин}}$ и $P_{\text{макс}}$), м ²	$P_{\text{мин}} = -$ $P_{\text{макс}} = -$
7	Вид (виды) разрешенного использования	-
7.1	Дополнительные сведения об использовании земельного участка	-
8	Кадастровый или иной государственный учетный номер (инвентарный) здания, сооружения, объекта незавершенного строительства, расположенного на земельном участке	-
9	Сведения о земельных участках (землях общего пользования, территории общего пользования), посредством которых обеспечивается доступ	-
10	Иные сведения	-

4. Пояснения к сведениям об уточняемом земельном участке с кадастровым номером 69:10:0242401:256

--

3. Сведения о характеристиках уточняемого земельного участка с кадастровым номером 69:10:0242401:267

№ п/п	Наименование характеристики земельного участка	Значение характеристики
1	2	3
1	Адрес земельного участка	-
1.1	Сведения о местоположении земельного участка (при отсутствии адреса) в структурированном в соответствии с федеральной информационной адресной системой виде	Тверская область
1.2	Дополнительные сведения о местоположении земельного участка	Российская Федерация, Тверская область, муниципальный округ Калининский, территория СНТ Красновский Бор, земельный участок 57
2	Площадь земельного участка ± величина погрешности определения (вычисления) площади ($P \pm \Delta P$), м ²	300±12.00
3	Формула, примененная для вычисления предельной погрешности определения площади земельного участка, с подставленными значениями и итоговые (вычисленные) значения (ΔP), м ²	$\Delta P = 3.5 * M_t * \sqrt{P} = 3.5 * 0.20 * \sqrt{300} = 12$
4	Площадь земельного участка согласно сведениям Единого государственного реестра недвижимости (Ркад), м ²	300
5	Оценка расхождения Р и Ркад ($P - P_{кад}$), м ²	0
6	Предельные минимальный и максимальный размеры земельного участка (Рмин и Рмакс), м ²	Рмин = - Рмакс = -
7	Вид (виды) разрешенного использования	-
7.1	Дополнительные сведения об использовании земельного участка	-
8	Кадастровый или иной государственный учетный номер (инвентарный) здания, сооружения, объекта незавершенного строительства, расположенного на земельном участке	-
9	Сведения о земельных участках (землях общего пользования, территории общего пользования), посредством которых обеспечивается доступ	-
10	Иные сведения	-

4. Пояснения к сведениям об уточняемом земельном участке с кадастровым номером 69:10:0242401:267

--

3. Сведения о характеристиках уточняемого земельного участка с кадастровым номером 69:10:0242401:537

№ п/п	Наименование характеристики земельного участка	Значение характеристики
1	2	3
1	Адрес земельного участка	-
1.1	Сведения о местоположении земельного участка (при отсутствии адреса) в структурированном в соответствии с федеральной информационной адресной системой виде	Тверская область
1.2	Дополнительные сведения о местоположении земельного участка	Российская Федерация, Тверская область, муниципальный округ Калининский, территория СНТ Красновский Бор, улица Боровая, земельный участок 30
2	Площадь земельного участка ± величина погрешности определения (вычисления) площади ($P \pm \Delta P$), м ²	52382±160.00
3	Формула, примененная для вычисления предельной погрешности определения площади земельного участка, с подставленными значениями и итоговые (вычисленные) значения (ΔP), м ²	$\Delta P = 3.5 * M_t * \sqrt{P} = 3.5 * 0.20 * \sqrt{52382} = 160$
4	Площадь земельного участка согласно сведениям Единого государственного реестра недвижимости ($P_{\text{кад}}$), м ²	52382
5	Оценка расхождения P и $P_{\text{кад}}$ ($P - P_{\text{кад}}$), м ²	0
6	Предельные минимальный и максимальный размеры земельного участка ($P_{\text{мин}}$ и $P_{\text{макс}}$), м ²	$P_{\text{мин}} = -$ $P_{\text{макс}} = -$
7	Вид (виды) разрешенного использования	-
7.1	Дополнительные сведения об использовании земельного участка	-
8	Кадастровый или иной государственный учетный номер (инвентарный) здания, сооружения, объекта незавершенного строительства, расположенного на земельном участке	-
9	Сведения о земельных участках (землях общего пользования, территории общего пользования), посредством которых обеспечивается доступ	-
10	Иные сведения	-

4. Пояснения к сведениям об уточняемом земельном участке с кадастровым номером 69:10:0242401:537

--

3. Сведения о характеристиках уточняемого земельного участка с кадастровым номером 69:10:0242401:431

№ п/п	Наименование характеристики земельного участка	Значение характеристики
1	2	3
1	Адрес земельного участка	-
1.1	Сведения о местоположении земельного участка (при отсутствии адреса) в структурированном в соответствии с федеральной информационной адресной системой виде	Тверская область
1.2	Дополнительные сведения о местоположении земельного участка	Российская Федерация, Тверская область, муниципальный округ Калининский, территория СНТ Красновский Бор
2	Площадь земельного участка ± величина погрешности определения (вычисления) площади ($P \pm \Delta P$), м ²	633±18.00
3	Формула, примененная для вычисления предельной погрешности определения площади земельного участка, с подставленными значениями и итоговые (вычисленные) значения (ΔP), м ²	$\Delta P = 3.5 * M_t * \sqrt{P} = 3.5 * 0.20 * \sqrt{633} = 18$
4	Площадь земельного участка согласно сведениям Единого государственного реестра недвижимости ($P_{\text{кад}}$), м ²	590
5	Оценка расхождения P и $P_{\text{кад}}$ ($P - P_{\text{кад}}$), м ²	43
6	Предельные минимальный и максимальный размеры земельного участка ($P_{\text{мин}}$ и $P_{\text{макс}}$), м ²	$P_{\text{мин}} = -$ $P_{\text{макс}} = -$
7	Вид (виды) разрешенного использования	-
7.1	Дополнительные сведения об использовании земельного участка	-
8	Кадастровый или иной государственный учетный номер (инвентарный) здания, сооружения, объекта незавершенного строительства, расположенного на земельном участке	69:10:0000012:1390 69:10:0242401:934
9	Сведения о земельных участках (землях общего пользования, территории общего пользования), посредством которых обеспечивается доступ	-
10	Иные сведения	-

4. Пояснения к сведениям об уточняемом земельном участке с кадастровым номером 69:10:0242401:431

--

3. Сведения о характеристиках уточняемого земельного участка с кадастровым номером 69:10:0242401:348

№ п/п	Наименование характеристики земельного участка	Значение характеристики
1	2	3
1	Адрес земельного участка	-
1.1	Сведения о местоположении земельного участка (при отсутствии адреса) в структурированном в соответствии с федеральной информационной адресной системой виде	Тверская область
1.2	Дополнительные сведения о местоположении земельного участка	Российская Федерация, Тверская область, муниципальный округ Калининский, территория СНТ Красновский Бор
2	Площадь земельного участка ± величина погрешности определения (вычисления) площади ($P \pm \Delta P$), м ²	300±12.00
3	Формула, примененная для вычисления предельной погрешности определения площади земельного участка, с подставленными значениями и итоговые (вычисленные) значения (ΔP), м ²	$\Delta P = 3.5 * M_t * \sqrt{P} = 3.5 * 0.20 * \sqrt{300} = 12$
4	Площадь земельного участка согласно сведениям Единого государственного реестра недвижимости ($P_{\text{кад}}$), м ²	300
5	Оценка расхождения P и $P_{\text{кад}}$ ($P - P_{\text{кад}}$), м ²	0
6	Предельные минимальный и максимальный размеры земельного участка ($P_{\text{мин}}$ и $P_{\text{макс}}$), м ²	$P_{\text{мин}} = -$ $P_{\text{макс}} = -$
7	Вид (виды) разрешенного использования	-
7.1	Дополнительные сведения об использовании земельного участка	-
8	Кадастровый или иной государственный учетный номер (инвентарный) здания, сооружения, объекта незавершенного строительства, расположенного на земельном участке	-
9	Сведения о земельных участках (землях общего пользования, территории общего пользования), посредством которых обеспечивается доступ	-
10	Иные сведения	-

4. Пояснения к сведениям об уточняемом земельном участке с кадастровым номером 69:10:0242401:348

--

3. Сведения о характеристиках уточняемого земельного участка с кадастровым номером 69:10:0242401:434

№ п/п	Наименование характеристики земельного участка	Значение характеристики
1	2	3
1	Адрес земельного участка	-
1.1	Сведения о местоположении земельного участка (при отсутствии адреса) в структурированном в соответствии с федеральной информационной адресной системой виде	Тверская область
1.2	Дополнительные сведения о местоположении земельного участка	Российская Федерация, Тверская область, муниципальный округ Калининский, территория СНТ Красновский Бор, улица Центральная, земельный участок 17
2	Площадь земельного участка ± величина погрешности определения (вычисления) площади ($P \pm \Delta P$), м ²	713±19.00
3	Формула, примененная для вычисления предельной погрешности определения площади земельного участка, с подставленными значениями и итоговые (вычисленные) значения (ΔP), м ²	$\Delta P = 3.5 * M_t * \sqrt{P} = 3.5 * 0.20 * \sqrt{713} = 19$
4	Площадь земельного участка согласно сведениям Единого государственного реестра недвижимости (Ркад), м ²	713
5	Оценка расхождения Р и Ркад ($P - P_{кад}$), м ²	0
6	Предельные минимальный и максимальный размеры земельного участка (Рмин и Рмакс), м ²	Рмин = - Рмакс = -
7	Вид (виды) разрешенного использования	-
7.1	Дополнительные сведения об использовании земельного участка	-
8	Кадастровый или иной государственный учетный номер (инвентарный) здания, сооружения, объекта незавершенного строительства, расположенного на земельном участке	69:10:0242401:621
9	Сведения о земельных участках (землях общего пользования, территории общего пользования), посредством которых обеспечивается доступ	-
10	Иные сведения	-

4. Пояснения к сведениям об уточняемом земельном участке с кадастровым номером 69:10:0242401:434

--

3. Сведения о характеристиках уточняемого земельного участка с кадастровым номером 69:10:0242401:119

№ п/п	Наименование характеристики земельного участка	Значение характеристики
1	2	3
1	Адрес земельного участка	-
1.1	Сведения о местоположении земельного участка (при отсутствии адреса) в структурированном в соответствии с федеральной информационной адресной системой виде	Тверская область
1.2	Дополнительные сведения о местоположении земельного участка	Российская Федерация, Тверская область, муниципальный округ Калининский, территория СНТ Красновский Бор, улица Луговая, земельный участок 3
2	Площадь земельного участка ± величина погрешности определения (вычисления) площади ($P \pm \Delta P$), м ²	912±21.00
3	Формула, примененная для вычисления предельной погрешности определения площади земельного участка, с подставленными значениями и итоговые (вычисленные) значения (ΔP), м ²	$\Delta P = 3.5 * M_t * \sqrt{P} = 3.5 * 0.20 * \sqrt{912} = 21$
4	Площадь земельного участка согласно сведениям Единого государственного реестра недвижимости (Ркад), м ²	912
5	Оценка расхождения Р и Ркад ($P - P_{кад}$), м ²	0
6	Предельные минимальный и максимальный размеры земельного участка (Рмин и Рмакс), м ²	Рмин = - Рмакс = -
7	Вид (виды) разрешенного использования	-
7.1	Дополнительные сведения об использовании земельного участка	-
8	Кадастровый или иной государственный учетный номер (инвентарный) здания, сооружения, объекта незавершенного строительства, расположенного на земельном участке	69:10:0242401:562
9	Сведения о земельных участках (землях общего пользования, территории общего пользования), посредством которых обеспечивается доступ	-
10	Иные сведения	-

4. Пояснения к сведениям об уточняемом земельном участке с кадастровым номером 69:10:0242401:119

--

3. Сведения о характеристиках уточняемого земельного участка с кадастровым номером 69:10:0242401:436

№ п/п	Наименование характеристики земельного участка	Значение характеристики
1	2	3
1	Адрес земельного участка	-
1.1	Сведения о местоположении земельного участка (при отсутствии адреса) в структурированном в соответствии с федеральной информационной адресной системой виде	Тверская область
1.2	Дополнительные сведения о местоположении земельного участка	Российская Федерация, Тверская область, муниципальный округ Калининский, территория СНТ Красновский Бор, улица Луговая, земельный участок 4
2	Площадь земельного участка ± величина погрешности определения (вычисления) площади ($P \pm \Delta P$), м ²	803±20.00
3	Формула, примененная для вычисления предельной погрешности определения площади земельного участка, с подставленными значениями и итоговые (вычисленные) значения (ΔP), м ²	$\Delta P = 3.5 * M_t * \sqrt{P} = 3.5 * 0.20 * \sqrt{803} = 20$
4	Площадь земельного участка согласно сведениям Единого государственного реестра недвижимости (Ркад), м ²	803
5	Оценка расхождения Р и Ркад ($P - P_{кад}$), м ²	0
6	Предельные минимальный и максимальный размеры земельного участка (Рмин и Рмакс), м ²	Рмин = - Рмакс = -
7	Вид (виды) разрешенного использования	-
7.1	Дополнительные сведения об использовании земельного участка	-
8	Кадастровый или иной государственный учетный номер (инвентарный) здания, сооружения, объекта незавершенного строительства, расположенного на земельном участке	69:10:0242401:614
9	Сведения о земельных участках (землях общего пользования, территории общего пользования), посредством которых обеспечивается доступ	-
10	Иные сведения	-

4. Пояснения к сведениям об уточняемом земельном участке с кадастровым номером 69:10:0242401:436

--

3. Сведения о характеристиках уточняемого земельного участка с кадастровым номером 69:10:0242401:439

№ п/п	Наименование характеристики земельного участка	Значение характеристики
1	2	3
1	Адрес земельного участка	-
1.1	Сведения о местоположении земельного участка (при отсутствии адреса) в структурированном в соответствии с федеральной информационной адресной системой виде	Тверская область
1.2	Дополнительные сведения о местоположении земельного участка	Российская Федерация, Тверская область, муниципальный округ Калининский, территория СНТ Красновский Бор, улица Луговая, земельный участок 6
2	Площадь земельного участка ± величина погрешности определения (вычисления) площади ($P \pm \Delta P$), м ²	750±19.00
3	Формула, примененная для вычисления предельной погрешности определения площади земельного участка, с подставленными значениями и итоговые (вычисленные) значения (ΔP), м ²	$\Delta P = 3.5 * M_t * \sqrt{P} = 3.5 * 0.20 * \sqrt{750} = 19$
4	Площадь земельного участка согласно сведениям Единого государственного реестра недвижимости (Ркад), м ²	750
5	Оценка расхождения Р и Ркад ($P - P_{кад}$), м ²	0
6	Предельные минимальный и максимальный размеры земельного участка (Рмин и Рмакс), м ²	Рмин = - Рмакс = -
7	Вид (виды) разрешенного использования	-
7.1	Дополнительные сведения об использовании земельного участка	-
8	Кадастровый или иной государственный учетный номер (инвентарный) здания, сооружения, объекта незавершенного строительства, расположенного на земельном участке	69:10:0242401:594
9	Сведения о земельных участках (землях общего пользования, территории общего пользования), посредством которых обеспечивается доступ	-
10	Иные сведения	-

4. Пояснения к сведениям об уточняемом земельном участке с кадастровым номером 69:10:0242401:439

--

3. Сведения о характеристиках уточняемого земельного участка с кадастровым номером 69:10:0242401:443

№ п/п	Наименование характеристики земельного участка	Значение характеристики
1	2	3
1	Адрес земельного участка	-
1.1	Сведения о местоположении земельного участка (при отсутствии адреса) в структурированном в соответствии с федеральной информационной адресной системой виде	-
1.2	Дополнительные сведения о местоположении земельного участка	-
2	Площадь земельного участка ± величина погрешности определения (вычисления) площади ($P \pm \Delta P$), м ²	87.00±7.00
3	Формула, примененная для вычисления предельной погрешности определения площади земельного участка, с подставленными значениями и итоговые (вычисленные) значения (ΔP), м ²	$\Delta P = 3.5 * M_t * \sqrt{P} = 3.5 * 0.20 * \sqrt{87} = 7$
4	Площадь земельного участка согласно сведениям Единого государственного реестра недвижимости ($P_{\text{кад}}$), м ²	-
5	Оценка расхождения P и $P_{\text{кад}}$ ($P - P_{\text{кад}}$), м ²	-
6	Предельные минимальный и максимальный размеры земельного участка ($P_{\text{мин}}$ и $P_{\text{макс}}$), м ²	$P_{\text{мин}} = -$ $P_{\text{макс}} = -$
7	Вид (виды) разрешенного использования	-
7.1	Дополнительные сведения об использовании земельного участка	-
8	Кадастровый или иной государственный учетный номер (инвентарный) здания, сооружения, объекта незавершенного строительства, расположенного на земельном участке	-
9	Сведения о земельных участках (землях общего пользования, территории общего пользования), посредством которых обеспечивается доступ	-
10	Иные сведения	-

4. Пояснения к сведениям об уточняемом земельном участке с кадастровым номером 69:10:0242401:443

--

3. Сведения о характеристиках уточняемого земельного участка с кадастровым номером 69:10:0242401:74

№ п/п	Наименование характеристики земельного участка	Значение характеристики
1	2	3
1	Адрес земельного участка	-
1.1	Сведения о местоположении земельного участка (при отсутствии адреса) в структурированном в соответствии с федеральной информационной адресной системой виде	-
1.2	Дополнительные сведения о местоположении земельного участка	-
2	Площадь земельного участка ± величина погрешности определения (вычисления) площади ($P \pm \Delta P$), м ²	626.00±18.00
3	Формула, примененная для вычисления предельной погрешности определения площади земельного участка, с подставленными значениями и итоговые (вычисленные) значения (ΔP), м ²	$\Delta P = 3.5 * M_t * \sqrt{P} = 3.5 * 0.20 * \sqrt{626} = 18$
4	Площадь земельного участка согласно сведениям Единого государственного реестра недвижимости ($P_{\text{кад}}$), м ²	-
5	Оценка расхождения P и $P_{\text{кад}}$ ($P - P_{\text{кад}}$), м ²	-
6	Предельные минимальный и максимальный размеры земельного участка ($P_{\text{мин}}$ и $P_{\text{макс}}$), м ²	$P_{\text{мин}} = -$ $P_{\text{макс}} = -$
7	Вид (виды) разрешенного использования	-
7.1	Дополнительные сведения об использовании земельного участка	-
8	Кадастровый или иной государственный учетный номер (инвентарный) здания, сооружения, объекта незавершенного строительства, расположенного на земельном участке	-
9	Сведения о земельных участках (землях общего пользования, территории общего пользования), посредством которых обеспечивается доступ	-
10	Иные сведения	-

4. Пояснения к сведениям об уточняемом земельном участке с кадастровым номером 69:10:0242401:74

--

3. Сведения о характеристиках уточняемого земельного участка с кадастровым номером 69:10:0242401:447

№ п/п	Наименование характеристики земельного участка	Значение характеристики
1	2	3
1	Адрес земельного участка	-
1.1	Сведения о местоположении земельного участка (при отсутствии адреса) в структурированном в соответствии с федеральной информационной адресной системой виде	-
1.2	Дополнительные сведения о местоположении земельного участка	-
2	Площадь земельного участка ± величина погрешности определения (вычисления) площади ($P \pm \Delta P$), м ²	750.00±19.00
3	Формула, примененная для вычисления предельной погрешности определения площади земельного участка, с подставленными значениями и итоговые (вычисленные) значения (ΔP), м ²	$\Delta P = 3.5 * M_t * \sqrt{P} = 3.5 * 0.20 * \sqrt{750} = 19$
4	Площадь земельного участка согласно сведениям Единого государственного реестра недвижимости ($P_{\text{кад}}$), м ²	-
5	Оценка расхождения P и $P_{\text{кад}}$ ($P - P_{\text{кад}}$), м ²	-
6	Предельные минимальный и максимальный размеры земельного участка ($P_{\text{мин}}$ и $P_{\text{макс}}$), м ²	$P_{\text{мин}} = -$ $P_{\text{макс}} = -$
7	Вид (виды) разрешенного использования	-
7.1	Дополнительные сведения об использовании земельного участка	-
8	Кадастровый или иной государственный учетный номер (инвентарный) здания, сооружения, объекта незавершенного строительства, расположенного на земельном участке	-
9	Сведения о земельных участках (землях общего пользования, территории общего пользования), посредством которых обеспечивается доступ	-
10	Иные сведения	-

4. Пояснения к сведениям об уточняемом земельном участке с кадастровым номером 69:10:0242401:447

--

3. Сведения о характеристиках уточняемого земельного участка с кадастровым номером 69:10:0242401:448

№ п/п	Наименование характеристики земельного участка	Значение характеристики
1	2	3
1	Адрес земельного участка	-
1.1	Сведения о местоположении земельного участка (при отсутствии адреса) в структурированном в соответствии с федеральной информационной адресной системой виде	-
1.2	Дополнительные сведения о местоположении земельного участка	-
2	Площадь земельного участка ± величина погрешности определения (вычисления) площади ($P \pm \Delta P$), м ²	162.00±9.00
3	Формула, примененная для вычисления предельной погрешности определения площади земельного участка, с подставленными значениями и итоговые (вычисленные) значения (ΔP), м ²	$\Delta P = 3.5 * M_t * \sqrt{P} = 3.5 * 0.20 * \sqrt{162} = 9$
4	Площадь земельного участка согласно сведениям Единого государственного реестра недвижимости ($P_{\text{кад}}$), м ²	-
5	Оценка расхождения P и $P_{\text{кад}}$ ($P - P_{\text{кад}}$), м ²	-
6	Предельные минимальный и максимальный размеры земельного участка ($P_{\text{мин}}$ и $P_{\text{макс}}$), м ²	$P_{\text{мин}} = -$ $P_{\text{макс}} = -$
7	Вид (виды) разрешенного использования	-
7.1	Дополнительные сведения об использовании земельного участка	-
8	Кадастровый или иной государственный учетный номер (инвентарный) здания, сооружения, объекта незавершенного строительства, расположенного на земельном участке	-
9	Сведения о земельных участках (землях общего пользования, территории общего пользования), посредством которых обеспечивается доступ	-
10	Иные сведения	-

4. Пояснения к сведениям об уточняемом земельном участке с кадастровым номером 69:10:0242401:448

--

3. Сведения о характеристиках уточняемого земельного участка с кадастровым номером 69:10:0242401:437

№ п/п	Наименование характеристики земельного участка	Значение характеристики
1	2	3
1	Адрес земельного участка	-
1.1	Сведения о местоположении земельного участка (при отсутствии адреса) в структурированном в соответствии с федеральной информационной адресной системой виде	-
1.2	Дополнительные сведения о местоположении земельного участка	-
2	Площадь земельного участка ± величина погрешности определения (вычисления) площади ($P \pm \Delta P$), м ²	132.00±8.00
3	Формула, примененная для вычисления предельной погрешности определения площади земельного участка, с подставленными значениями и итоговые (вычисленные) значения (ΔP), м ²	$\Delta P = 3.5 * M_t * \sqrt{P} = 3.5 * 0.20 * \sqrt{132} = 8$
4	Площадь земельного участка согласно сведениям Единого государственного реестра недвижимости ($P_{\text{кад}}$), м ²	-
5	Оценка расхождения P и $P_{\text{кад}}$ ($P - P_{\text{кад}}$), м ²	-
6	Предельные минимальный и максимальный размеры земельного участка ($P_{\text{мин}}$ и $P_{\text{макс}}$), м ²	$P_{\text{мин}} = -$ $P_{\text{макс}} = -$
7	Вид (виды) разрешенного использования	-
7.1	Дополнительные сведения об использовании земельного участка	-
8	Кадастровый или иной государственный учетный номер (инвентарный) здания, сооружения, объекта незавершенного строительства, расположенного на земельном участке	-
9	Сведения о земельных участках (землях общего пользования, территории общего пользования), посредством которых обеспечивается доступ	-
10	Иные сведения	-

4. Пояснения к сведениям об уточняемом земельном участке с кадастровым номером 69:10:0242401:437

--

3. Сведения о характеристиках уточняемого земельного участка с кадастровым номером 69:10:0242401:120

№ п/п	Наименование характеристики земельного участка	Значение характеристики
1	2	3
1	Адрес земельного участка	-
1.1	Сведения о местоположении земельного участка (при отсутствии адреса) в структурированном в соответствии с федеральной информационной адресной системой виде	-
1.2	Дополнительные сведения о местоположении земельного участка	-
2	Площадь земельного участка ± величина погрешности определения (вычисления) площади ($P \pm \Delta P$), м ²	671.00±18.00
3	Формула, примененная для вычисления предельной погрешности определения площади земельного участка, с подставленными значениями и итоговые (вычисленные) значения (ΔP), м ²	$\Delta P = 3.5 * M_t * \sqrt{P} = 3.5 * 0.20 * \sqrt{671} = 18$
4	Площадь земельного участка согласно сведениям Единого государственного реестра недвижимости ($P_{\text{кад}}$), м ²	-
5	Оценка расхождения P и $P_{\text{кад}}$ ($P - P_{\text{кад}}$), м ²	-
6	Предельные минимальный и максимальный размеры земельного участка ($P_{\text{мин}}$ и $P_{\text{макс}}$), м ²	$P_{\text{мин}} = -$ $P_{\text{макс}} = -$
7	Вид (виды) разрешенного использования	-
7.1	Дополнительные сведения об использовании земельного участка	-
8	Кадастровый или иной государственный учетный номер (инвентарный) здания, сооружения, объекта незавершенного строительства, расположенного на земельном участке	-
9	Сведения о земельных участках (землях общего пользования, территории общего пользования), посредством которых обеспечивается доступ	-
10	Иные сведения	-

4. Пояснения к сведениям об уточняемом земельном участке с кадастровым номером 69:10:0242401:120

--

3. Сведения о характеристиках уточняемого земельного участка с кадастровым номером 69:10:0242401:122

№ п/п	Наименование характеристики земельного участка	Значение характеристики
1	2	3
1	Адрес земельного участка	-
1.1	Сведения о местоположении земельного участка (при отсутствии адреса) в структурированном в соответствии с федеральной информационной адресной системой виде	-
1.2	Дополнительные сведения о местоположении земельного участка	-
2	Площадь земельного участка ± величина погрешности определения (вычисления) площади ($P \pm \Delta P$), м ²	600.00±17.00
3	Формула, примененная для вычисления предельной погрешности определения площади земельного участка, с подставленными значениями и итоговые (вычисленные) значения (ΔP), м ²	$\Delta P = 3.5 * M_t * \sqrt{P} = 3.5 * 0.20 * \sqrt{600} = 17$
4	Площадь земельного участка согласно сведениям Единого государственного реестра недвижимости ($P_{\text{кад}}$), м ²	-
5	Оценка расхождения P и $P_{\text{кад}}$ ($P - P_{\text{кад}}$), м ²	-
6	Предельные минимальный и максимальный размеры земельного участка ($P_{\text{мин}}$ и $P_{\text{макс}}$), м ²	$P_{\text{мин}} = -$ $P_{\text{макс}} = -$
7	Вид (виды) разрешенного использования	-
7.1	Дополнительные сведения об использовании земельного участка	-
8	Кадастровый или иной государственный учетный номер (инвентарный) здания, сооружения, объекта незавершенного строительства, расположенного на земельном участке	-
9	Сведения о земельных участках (землях общего пользования, территории общего пользования), посредством которых обеспечивается доступ	-
10	Иные сведения	-

4. Пояснения к сведениям об уточняемом земельном участке с кадастровым номером 69:10:0242401:122

--

3. Сведения о характеристиках уточняемого земельного участка с кадастровым номером 69:10:0242401:438

№ п/п	Наименование характеристики земельного участка	Значение характеристики
1	2	3
1	Адрес земельного участка	-
1.1	Сведения о местоположении земельного участка (при отсутствии адреса) в структурированном в соответствии с федеральной информационной адресной системой виде	-
1.2	Дополнительные сведения о местоположении земельного участка	-
2	Площадь земельного участка ± величина погрешности определения (вычисления) площади ($P \pm \Delta P$), м ²	150.00±9.00
3	Формула, примененная для вычисления предельной погрешности определения площади земельного участка, с подставленными значениями и итоговые (вычисленные) значения (ΔP), м ²	$\Delta P = 3.5 * M_t * \sqrt{P} = 3.5 * 0.20 * \sqrt{150} = 9$
4	Площадь земельного участка согласно сведениям Единого государственного реестра недвижимости ($P_{\text{кад}}$), м ²	-
5	Оценка расхождения P и $P_{\text{кад}}$ ($P - P_{\text{кад}}$), м ²	-
6	Предельные минимальный и максимальный размеры земельного участка ($P_{\text{мин}}$ и $P_{\text{макс}}$), м ²	$P_{\text{мин}} = -$ $P_{\text{макс}} = -$
7	Вид (виды) разрешенного использования	-
7.1	Дополнительные сведения об использовании земельного участка	-
8	Кадастровый или иной государственный учетный номер (инвентарный) здания, сооружения, объекта незавершенного строительства, расположенного на земельном участке	-
9	Сведения о земельных участках (землях общего пользования, территории общего пользования), посредством которых обеспечивается доступ	-
10	Иные сведения	-

4. Пояснения к сведениям об уточняемом земельном участке с кадастровым номером 69:10:0242401:438

--

3. Сведения о характеристиках уточняемого земельного участка с кадастровым номером 69:10:0242401:678

№ п/п	Наименование характеристики земельного участка	Значение характеристики
1	2	3
1	Адрес земельного участка	-
1.1	Сведения о местоположении земельного участка (при отсутствии адреса) в структурированном в соответствии с федеральной информационной адресной системой виде	-
1.2	Дополнительные сведения о местоположении земельного участка	-
2	Площадь земельного участка ± величина погрешности определения (вычисления) площади ($P \pm \Delta P$), м ²	167±9.00
3	Формула, примененная для вычисления предельной погрешности определения площади земельного участка, с подставленными значениями и итоговые (вычисленные) значения (ΔP), м ²	$\Delta P = 3.5 * M_t * \sqrt{P} = 3.5 * 0.20 * \sqrt{167} = 9$
4	Площадь земельного участка согласно сведениям Единого государственного реестра недвижимости ($P_{\text{кад}}$), м ²	-
5	Оценка расхождения P и $P_{\text{кад}}$ ($P - P_{\text{кад}}$), м ²	-
6	Предельные минимальный и максимальный размеры земельного участка ($P_{\text{мин}}$ и $P_{\text{макс}}$), м ²	$P_{\text{мин}} = -$ $P_{\text{макс}} = -$
7	Вид (виды) разрешенного использования	-
7.1	Дополнительные сведения об использовании земельного участка	-
8	Кадастровый или иной государственный учетный номер (инвентарный) здания, сооружения, объекта незавершенного строительства, расположенного на земельном участке	-
9	Сведения о земельных участках (землях общего пользования, территории общего пользования), посредством которых обеспечивается доступ	-
10	Иные сведения	-

4. Пояснения к сведениям об уточняемом земельном участке с кадастровым номером 69:10:0242401:678

--

3. Сведения о характеристиках уточняемого земельного участка с кадастровым номером 69:10:0242401:228

№ п/п	Наименование характеристики земельного участка	Значение характеристики
1	2	3
1	Адрес земельного участка	-
1.1	Сведения о местоположении земельного участка (при отсутствии адреса) в структурированном в соответствии с федеральной информационной адресной системой виде	-
1.2	Дополнительные сведения о местоположении земельного участка	-
2	Площадь земельного участка ± величина погрешности определения (вычисления) площади ($P \pm \Delta P$), м ²	300±12.00
3	Формула, примененная для вычисления предельной погрешности определения площади земельного участка, с подставленными значениями и итоговые (вычисленные) значения (ΔP), м ²	$\Delta P = 3.5 * M_t * \sqrt{P} = 3.5 * 0.20 * \sqrt{300} = 12$
4	Площадь земельного участка согласно сведениям Единого государственного реестра недвижимости ($P_{\text{кад}}$), м ²	-
5	Оценка расхождения P и $P_{\text{кад}}$ ($P - P_{\text{кад}}$), м ²	-
6	Предельные минимальный и максимальный размеры земельного участка ($P_{\text{мин}}$ и $P_{\text{макс}}$), м ²	$P_{\text{мин}} = -$ $P_{\text{макс}} = -$
7	Вид (виды) разрешенного использования	-
7.1	Дополнительные сведения об использовании земельного участка	-
8	Кадастровый или иной государственный учетный номер (инвентарный) здания, сооружения, объекта незавершенного строительства, расположенного на земельном участке	-
9	Сведения о земельных участках (землях общего пользования, территории общего пользования), посредством которых обеспечивается доступ	-
10	Иные сведения	-

4. Пояснения к сведениям об уточняемом земельном участке с кадастровым номером 69:10:0242401:228

--

3. Сведения о характеристиках уточняемого земельного участка с кадастровым номером 69:10:0242401:328

№ п/п	Наименование характеристики земельного участка	Значение характеристики
1	2	3
1	Адрес земельного участка	-
1.1	Сведения о местоположении земельного участка (при отсутствии адреса) в структурированном в соответствии с федеральной информационной адресной системой виде	-
1.2	Дополнительные сведения о местоположении земельного участка	-
2	Площадь земельного участка ± величина погрешности определения (вычисления) площади ($P \pm \Delta P$), м ²	300±12.00
3	Формула, примененная для вычисления предельной погрешности определения площади земельного участка, с подставленными значениями и итоговые (вычисленные) значения (ΔP), м ²	$\Delta P = 3.5 * M_t * \sqrt{P} = 3.5 * 0.20 * \sqrt{300} = 12$
4	Площадь земельного участка согласно сведениям Единого государственного реестра недвижимости ($P_{\text{кад}}$), м ²	-
5	Оценка расхождения P и $P_{\text{кад}}$ ($P - P_{\text{кад}}$), м ²	-
6	Предельные минимальный и максимальный размеры земельного участка ($P_{\text{мин}}$ и $P_{\text{макс}}$), м ²	$P_{\text{мин}} = -$ $P_{\text{макс}} = -$
7	Вид (виды) разрешенного использования	-
7.1	Дополнительные сведения об использовании земельного участка	-
8	Кадастровый или иной государственный учетный номер (инвентарный) здания, сооружения, объекта незавершенного строительства, расположенного на земельном участке	-
9	Сведения о земельных участках (землях общего пользования, территории общего пользования), посредством которых обеспечивается доступ	-
10	Иные сведения	-

4. Пояснения к сведениям об уточняемом земельном участке с кадастровым номером 69:10:0242401:328

--

3. Сведения о характеристиках уточняемого земельного участка с кадастровым номером 69:10:0242401:669

№ п/п	Наименование характеристики земельного участка	Значение характеристики
1	2	3
1	Адрес земельного участка	-
1.1	Сведения о местоположении земельного участка (при отсутствии адреса) в структурированном в соответствии с федеральной информационной адресной системой виде	-
1.2	Дополнительные сведения о местоположении земельного участка	-
2	Площадь земельного участка ± величина погрешности определения (вычисления) площади ($P \pm \Delta P$), м ²	300±12.00
3	Формула, примененная для вычисления предельной погрешности определения площади земельного участка, с подставленными значениями и итоговые (вычисленные) значения (ΔP), м ²	$\Delta P = 3.5 * M_t * \sqrt{P} = 3.5 * 0.20 * \sqrt{300} = 12$
4	Площадь земельного участка согласно сведениям Единого государственного реестра недвижимости ($P_{\text{кад}}$), м ²	-
5	Оценка расхождения P и $P_{\text{кад}}$ ($P - P_{\text{кад}}$), м ²	-
6	Предельные минимальный и максимальный размеры земельного участка ($P_{\text{мин}}$ и $P_{\text{макс}}$), м ²	$P_{\text{мин}} = -$ $P_{\text{макс}} = -$
7	Вид (виды) разрешенного использования	-
7.1	Дополнительные сведения об использовании земельного участка	-
8	Кадастровый или иной государственный учетный номер (инвентарный) здания, сооружения, объекта незавершенного строительства, расположенного на земельном участке	-
9	Сведения о земельных участках (землях общего пользования, территории общего пользования), посредством которых обеспечивается доступ	-
10	Иные сведения	-

4. Пояснения к сведениям об уточняемом земельном участке с кадастровым номером 69:10:0242401:669

--

3. Сведения о характеристиках уточняемого земельного участка с кадастровым номером 69:10:0242401:323

№ п/п	Наименование характеристики земельного участка	Значение характеристики
1	2	3
1	Адрес земельного участка	-
1.1	Сведения о местоположении земельного участка (при отсутствии адреса) в структурированном в соответствии с федеральной информационной адресной системой виде	-
1.2	Дополнительные сведения о местоположении земельного участка	-
2	Площадь земельного участка ± величина погрешности определения (вычисления) площади ($P \pm \Delta P$), м ²	300±12.00
3	Формула, примененная для вычисления предельной погрешности определения площади земельного участка, с подставленными значениями и итоговые (вычисленные) значения (ΔP), м ²	$\Delta P = 3.5 * M_t * \sqrt{P} = 3.5 * 0.20 * \sqrt{300} = 12$
4	Площадь земельного участка согласно сведениям Единого государственного реестра недвижимости ($P_{\text{кад}}$), м ²	-
5	Оценка расхождения P и $P_{\text{кад}}$ ($P - P_{\text{кад}}$), м ²	-
6	Предельные минимальный и максимальный размеры земельного участка ($R_{\text{мин}}$ и $R_{\text{макс}}$), м ²	$R_{\text{мин}} = -$ $R_{\text{макс}} = -$
7	Вид (виды) разрешенного использования	-
7.1	Дополнительные сведения об использовании земельного участка	-
8	Кадастровый или иной государственный учетный номер (инвентарный) здания, сооружения, объекта незавершенного строительства, расположенного на земельном участке	-
9	Сведения о земельных участках (землях общего пользования, территории общего пользования), посредством которых обеспечивается доступ	-
10	Иные сведения	-

4. Пояснения к сведениям об уточняемом земельном участке с кадастровым номером 69:10:0242401:323

--

3. Сведения о характеристиках уточняемого земельного участка с кадастровым номером 69:10:0242401:283

№ п/п	Наименование характеристики земельного участка	Значение характеристики
1	2	3
1	Адрес земельного участка	-
1.1	Сведения о местоположении земельного участка (при отсутствии адреса) в структурированном в соответствии с федеральной информационной адресной системой виде	-
1.2	Дополнительные сведения о местоположении земельного участка	-
2	Площадь земельного участка ± величина погрешности определения (вычисления) площади ($P \pm \Delta P$), м ²	300±12.00
3	Формула, примененная для вычисления предельной погрешности определения площади земельного участка, с подставленными значениями и итоговые (вычисленные) значения (ΔP), м ²	$\Delta P = 3.5 * M_t * \sqrt{P} = 3.5 * 0.20 * \sqrt{300} = 12$
4	Площадь земельного участка согласно сведениям Единого государственного реестра недвижимости ($P_{\text{кад}}$), м ²	-
5	Оценка расхождения P и $P_{\text{кад}}$ ($P - P_{\text{кад}}$), м ²	-
6	Предельные минимальный и максимальный размеры земельного участка ($R_{\text{мин}}$ и $R_{\text{макс}}$), м ²	$R_{\text{мин}} = -$ $R_{\text{макс}} = -$
7	Вид (виды) разрешенного использования	-
7.1	Дополнительные сведения об использовании земельного участка	-
8	Кадастровый или иной государственный учетный номер (инвентарный) здания, сооружения, объекта незавершенного строительства, расположенного на земельном участке	-
9	Сведения о земельных участках (землях общего пользования, территории общего пользования), посредством которых обеспечивается доступ	-
10	Иные сведения	-

4. Пояснения к сведениям об уточняемом земельном участке с кадастровым номером 69:10:0242401:283

--

3. Сведения о характеристиках уточняемого земельного участка с кадастровым номером 69:10:0242401:460

№ п/п	Наименование характеристики земельного участка	Значение характеристики
1	2	3
1	Адрес земельного участка	-
1.1	Сведения о местоположении земельного участка (при отсутствии адреса) в структурированном в соответствии с федеральной информационной адресной системой виде	-
1.2	Дополнительные сведения о местоположении земельного участка	-
2	Площадь земельного участка ± величина погрешности определения (вычисления) площади ($P \pm \Delta P$), м ²	206±10.00
3	Формула, примененная для вычисления предельной погрешности определения площади земельного участка, с подставленными значениями и итоговые (вычисленные) значения (ΔP), м ²	$\Delta P = 3.5 * M_t * \sqrt{P} = 3.5 * 0.20 * \sqrt{206} = 10$
4	Площадь земельного участка согласно сведениям Единого государственного реестра недвижимости ($P_{\text{кад}}$), м ²	-
5	Оценка расхождения P и $P_{\text{кад}}$ ($P - P_{\text{кад}}$), м ²	-
6	Предельные минимальный и максимальный размеры земельного участка ($P_{\text{мин}}$ и $P_{\text{макс}}$), м ²	$P_{\text{мин}} = -$ $P_{\text{макс}} = -$
7	Вид (виды) разрешенного использования	-
7.1	Дополнительные сведения об использовании земельного участка	-
8	Кадастровый или иной государственный учетный номер (инвентарный) здания, сооружения, объекта незавершенного строительства, расположенного на земельном участке	-
9	Сведения о земельных участках (землях общего пользования, территории общего пользования), посредством которых обеспечивается доступ	-
10	Иные сведения	-

4. Пояснения к сведениям об уточняемом земельном участке с кадастровым номером 69:10:0242401:460

--

3. Сведения о характеристиках уточняемого земельного участка с кадастровым номером 69:10:0242401:183

№ п/п	Наименование характеристики земельного участка	Значение характеристики
1	2	3
1	Адрес земельного участка	-
1.1	Сведения о местоположении земельного участка (при отсутствии адреса) в структурированном в соответствии с федеральной информационной адресной системой виде	-
1.2	Дополнительные сведения о местоположении земельного участка	-
2	Площадь земельного участка ± величина погрешности определения (вычисления) площади ($P \pm \Delta P$), м ²	609±17.00
3	Формула, примененная для вычисления предельной погрешности определения площади земельного участка, с подставленными значениями и итоговые (вычисленные) значения (ΔP), м ²	$\Delta P = 3.5 * M_t * \sqrt{P} = 3.5 * 0.20 * \sqrt{609} = 17$
4	Площадь земельного участка согласно сведениям Единого государственного реестра недвижимости ($P_{\text{кад}}$), м ²	-
5	Оценка расхождения P и $P_{\text{кад}}$ ($P - P_{\text{кад}}$), м ²	-
6	Предельные минимальный и максимальный размеры земельного участка ($P_{\text{мин}}$ и $P_{\text{макс}}$), м ²	$P_{\text{мин}} = -$ $P_{\text{макс}} = -$
7	Вид (виды) разрешенного использования	-
7.1	Дополнительные сведения об использовании земельного участка	-
8	Кадастровый или иной государственный учетный номер (инвентарный) здания, сооружения, объекта незавершенного строительства, расположенного на земельном участке	-
9	Сведения о земельных участках (землях общего пользования, территории общего пользования), посредством которых обеспечивается доступ	-
10	Иные сведения	-

4. Пояснения к сведениям об уточняемом земельном участке с кадастровым номером 69:10:0242401:183

--

3. Сведения о характеристиках уточняемого земельного участка с кадастровым номером 69:10:0242401:187

№ п/п	Наименование характеристики земельного участка	Значение характеристики
1	2	3
1	Адрес земельного участка	-
1.1	Сведения о местоположении земельного участка (при отсутствии адреса) в структурированном в соответствии с федеральной информационной адресной системой виде	-
1.2	Дополнительные сведения о местоположении земельного участка	-
2	Площадь земельного участка ± величина погрешности определения (вычисления) площади ($P \pm \Delta P$), м ²	594±17.00
3	Формула, примененная для вычисления предельной погрешности определения площади земельного участка, с подставленными значениями и итоговые (вычисленные) значения (ΔP), м ²	$\Delta P = 3.5 * M_t * \sqrt{P} = 3.5 * 0.20 * \sqrt{594} = 17$
4	Площадь земельного участка согласно сведениям Единого государственного реестра недвижимости ($P_{\text{кад}}$), м ²	-
5	Оценка расхождения P и $P_{\text{кад}}$ ($P - P_{\text{кад}}$), м ²	-
6	Предельные минимальный и максимальный размеры земельного участка ($P_{\text{мин}}$ и $P_{\text{макс}}$), м ²	$P_{\text{мин}} = -$ $P_{\text{макс}} = -$
7	Вид (виды) разрешенного использования	-
7.1	Дополнительные сведения об использовании земельного участка	-
8	Кадастровый или иной государственный учетный номер (инвентарный) здания, сооружения, объекта незавершенного строительства, расположенного на земельном участке	-
9	Сведения о земельных участках (землях общего пользования, территории общего пользования), посредством которых обеспечивается доступ	-
10	Иные сведения	-

4. Пояснения к сведениям об уточняемом земельном участке с кадастровым номером 69:10:0242401:187

--

3. Сведения о характеристиках уточняемого земельного участка с кадастровым номером 69:10:0242401:161

№ п/п	Наименование характеристики земельного участка	Значение характеристики
1	2	3
1	Адрес земельного участка	-
1.1	Сведения о местоположении земельного участка (при отсутствии адреса) в структурированном в соответствии с федеральной информационной адресной системой виде	-
1.2	Дополнительные сведения о местоположении земельного участка	-
2	Площадь земельного участка ± величина погрешности определения (вычисления) площади ($P \pm \Delta P$), м ²	607±17.00
3	Формула, примененная для вычисления предельной погрешности определения площади земельного участка, с подставленными значениями и итоговые (вычисленные) значения (ΔP), м ²	$\Delta P = 3.5 * M_t * \sqrt{P} = 3.5 * 0.20 * \sqrt{607} = 17$
4	Площадь земельного участка согласно сведениям Единого государственного реестра недвижимости ($P_{\text{кад}}$), м ²	-
5	Оценка расхождения P и $P_{\text{кад}}$ ($P - P_{\text{кад}}$), м ²	-
6	Предельные минимальный и максимальный размеры земельного участка ($P_{\text{мин}}$ и $P_{\text{макс}}$), м ²	$P_{\text{мин}} = -$ $P_{\text{макс}} = -$
7	Вид (виды) разрешенного использования	-
7.1	Дополнительные сведения об использовании земельного участка	-
8	Кадастровый или иной государственный учетный номер (инвентарный) здания, сооружения, объекта незавершенного строительства, расположенного на земельном участке	-
9	Сведения о земельных участках (землях общего пользования, территории общего пользования), посредством которых обеспечивается доступ	-
10	Иные сведения	-

4. Пояснения к сведениям об уточняемом земельном участке с кадастровым номером 69:10:0242401:161

--

3. Сведения о характеристиках уточняемого земельного участка с кадастровым номером 69:10:0242401:45

№ п/п	Наименование характеристики земельного участка	Значение характеристики
1	2	3
1	Адрес земельного участка	-
1.1	Сведения о местоположении земельного участка (при отсутствии адреса) в структурированном в соответствии с федеральной информационной адресной системой виде	-
1.2	Дополнительные сведения о местоположении земельного участка	-
2	Площадь земельного участка ± величина погрешности определения (вычисления) площади ($P \pm \Delta P$), м ²	590±17.00
3	Формула, примененная для вычисления предельной погрешности определения площади земельного участка, с подставленными значениями и итоговые (вычисленные) значения (ΔP), м ²	$\Delta P = 3.5 * M_t * \sqrt{P} = 3.5 * 0.20 * \sqrt{590} = 17$
4	Площадь земельного участка согласно сведениям Единого государственного реестра недвижимости ($P_{\text{кад}}$), м ²	-
5	Оценка расхождения P и $P_{\text{кад}}$ ($P - P_{\text{кад}}$), м ²	-
6	Предельные минимальный и максимальный размеры земельного участка ($P_{\text{мин}}$ и $P_{\text{макс}}$), м ²	$P_{\text{мин}} = -$ $P_{\text{макс}} = -$
7	Вид (виды) разрешенного использования	-
7.1	Дополнительные сведения об использовании земельного участка	-
8	Кадастровый или иной государственный учетный номер (инвентарный) здания, сооружения, объекта незавершенного строительства, расположенного на земельном участке	-
9	Сведения о земельных участках (землях общего пользования, территории общего пользования), посредством которых обеспечивается доступ	-
10	Иные сведения	-

4. Пояснения к сведениям об уточняемом земельном участке с кадастровым номером 69:10:0242401:45

--

3. Сведения о характеристиках уточняемого земельного участка с кадастровым номером 69:10:0242401:47

№ п/п	Наименование характеристики земельного участка	Значение характеристики
1	2	3
1	Адрес земельного участка	-
1.1	Сведения о местоположении земельного участка (при отсутствии адреса) в структурированном в соответствии с федеральной информационной адресной системой виде	-
1.2	Дополнительные сведения о местоположении земельного участка	-
2	Площадь земельного участка ± величина погрешности определения (вычисления) площади ($P \pm \Delta P$), м ²	590±17.00
3	Формула, примененная для вычисления предельной погрешности определения площади земельного участка, с подставленными значениями и итоговые (вычисленные) значения (ΔP), м ²	$\Delta P = 3.5 * M_t * \sqrt{P} = 3.5 * 0.20 * \sqrt{590} = 17$
4	Площадь земельного участка согласно сведениям Единого государственного реестра недвижимости ($P_{\text{кад}}$), м ²	-
5	Оценка расхождения P и $P_{\text{кад}}$ ($P - P_{\text{кад}}$), м ²	-
6	Предельные минимальный и максимальный размеры земельного участка ($P_{\text{мин}}$ и $P_{\text{макс}}$), м ²	$P_{\text{мин}} = -$ $P_{\text{макс}} = -$
7	Вид (виды) разрешенного использования	-
7.1	Дополнительные сведения об использовании земельного участка	-
8	Кадастровый или иной государственный учетный номер (инвентарный) здания, сооружения, объекта незавершенного строительства, расположенного на земельном участке	-
9	Сведения о земельных участках (землях общего пользования, территории общего пользования), посредством которых обеспечивается доступ	-
10	Иные сведения	-

4. Пояснения к сведениям об уточняемом земельном участке с кадастровым номером 69:10:0242401:47

--

3. Сведения о характеристиках уточняемого земельного участка с кадастровым номером 69:10:0242401:655

№ п/п	Наименование характеристики земельного участка	Значение характеристики
1	2	3
1	Адрес земельного участка	-
1.1	Сведения о местоположении земельного участка (при отсутствии адреса) в структурированном в соответствии с федеральной информационной адресной системой виде	-
1.2	Дополнительные сведения о местоположении земельного участка	-
2	Площадь земельного участка ± величина погрешности определения (вычисления) площади ($P \pm \Delta P$), м ²	600±17.00
3	Формула, примененная для вычисления предельной погрешности определения площади земельного участка, с подставленными значениями и итоговые (вычисленные) значения (ΔP), м ²	$\Delta P = 3.5 * M_t * \sqrt{P} = 3.5 * 0.20 * \sqrt{600} = 17$
4	Площадь земельного участка согласно сведениям Единого государственного реестра недвижимости ($P_{\text{кад}}$), м ²	-
5	Оценка расхождения P и $P_{\text{кад}}$ ($P - P_{\text{кад}}$), м ²	-
6	Предельные минимальный и максимальный размеры земельного участка ($P_{\text{мин}}$ и $P_{\text{макс}}$), м ²	$P_{\text{мин}} = -$ $P_{\text{макс}} = -$
7	Вид (виды) разрешенного использования	-
7.1	Дополнительные сведения об использовании земельного участка	-
8	Кадастровый или иной государственный учетный номер (инвентарный) здания, сооружения, объекта незавершенного строительства, расположенного на земельном участке	-
9	Сведения о земельных участках (землях общего пользования, территории общего пользования), посредством которых обеспечивается доступ	-
10	Иные сведения	-

4. Пояснения к сведениям об уточняемом земельном участке с кадастровым номером 69:10:0242401:655

--

3. Сведения о характеристиках уточняемого земельного участка с кадастровым номером 69:10:0242401:641

№ п/п	Наименование характеристики земельного участка	Значение характеристики
1	2	3
1	Адрес земельного участка	-
1.1	Сведения о местоположении земельного участка (при отсутствии адреса) в структурированном в соответствии с федеральной информационной адресной системой виде	-
1.2	Дополнительные сведения о местоположении земельного участка	-
2	Площадь земельного участка ± величина погрешности определения (вычисления) площади ($P \pm \Delta P$), м ²	939±21.00
3	Формула, примененная для вычисления предельной погрешности определения площади земельного участка, с подставленными значениями и итоговые (вычисленные) значения (ΔP), м ²	$\Delta P = 3.5 * M_t * \sqrt{P} = 3.5 * 0.20 * \sqrt{939} = 21$
4	Площадь земельного участка согласно сведениям Единого государственного реестра недвижимости ($P_{\text{кад}}$), м ²	-
5	Оценка расхождения P и $P_{\text{кад}}$ ($P - P_{\text{кад}}$), м ²	-
6	Предельные минимальный и максимальный размеры земельного участка ($P_{\text{мин}}$ и $P_{\text{макс}}$), м ²	$P_{\text{мин}} = -$ $P_{\text{макс}} = -$
7	Вид (виды) разрешенного использования	-
7.1	Дополнительные сведения об использовании земельного участка	-
8	Кадастровый или иной государственный учетный номер (инвентарный) здания, сооружения, объекта незавершенного строительства, расположенного на земельном участке	-
9	Сведения о земельных участках (землях общего пользования, территории общего пользования), посредством которых обеспечивается доступ	-
10	Иные сведения	-

4. Пояснения к сведениям об уточняемом земельном участке с кадастровым номером 69:10:0242401:641

--

3. Сведения о характеристиках уточняемого земельного участка с кадастровым номером 69:10:0242401:23

№ п/п	Наименование характеристики земельного участка	Значение характеристики
1	2	3
1	Адрес земельного участка	-
1.1	Сведения о местоположении земельного участка (при отсутствии адреса) в структурированном в соответствии с федеральной информационной адресной системой в виде	-
1.2	Дополнительные сведения о местоположении земельного участка	-
2	Площадь земельного участка ± величина погрешности определения (вычисления) площади ($P \pm \Delta P$), м ²	590±17.00
3	Формула, примененная для вычисления предельной погрешности определения площади земельного участка, с подставленными значениями и итоговые (вычисленные) значения (ΔP), м ²	$\Delta P = 3.5 * M_t * \sqrt{P} = 3.5 * 0.20 * \sqrt{590} = 17$
4	Площадь земельного участка согласно сведениям Единого государственного реестра недвижимости ($P_{\text{кад}}$), м ²	-
5	Оценка расхождения P и $P_{\text{кад}}$ ($P - P_{\text{кад}}$), м ²	-
6	Предельные минимальный и максимальный размеры земельного участка ($P_{\text{мин}}$ и $P_{\text{макс}}$), м ²	$P_{\text{мин}} = -$ $P_{\text{макс}} = -$
7	Вид (виды) разрешенного использования	-
7.1	Дополнительные сведения об использовании земельного участка	-
8	Кадастровый или иной государственный учетный номер (инвентарный) здания, сооружения, объекта незавершенного строительства, расположенного на земельном участке	-
9	Сведения о земельных участках (землях общего пользования, территории общего пользования), посредством которых обеспечивается доступ	-
10	Иные сведения	-

4. Пояснения к сведениям об уточняемом земельном участке с кадастровым номером 69:10:0242401:23

--

3. Сведения о характеристиках уточняемого земельного участка с кадастровым номером 69:10:0242401:670

№ п/п	Наименование характеристики земельного участка	Значение характеристики
1	2	3
1	Адрес земельного участка	-
1.1	Сведения о местоположении земельного участка (при отсутствии адреса) в структурированном в соответствии с федеральной информационной адресной системой виде	-
1.2	Дополнительные сведения о местоположении земельного участка	-
2	Площадь земельного участка ± величина погрешности определения (вычисления) площади ($P \pm \Delta P$), м ²	137±8.00
3	Формула, примененная для вычисления предельной погрешности определения площади земельного участка, с подставленными значениями и итоговые (вычисленные) значения (ΔP), м ²	$\Delta P = 3.5 * M_t * \sqrt{P} = 3.5 * 0.20 * \sqrt{137} = 8$
4	Площадь земельного участка согласно сведениям Единого государственного реестра недвижимости ($P_{\text{кад}}$), м ²	-
5	Оценка расхождения P и $P_{\text{кад}}$ ($P - P_{\text{кад}}$), м ²	-
6	Предельные минимальный и максимальный размеры земельного участка ($P_{\text{мин}}$ и $P_{\text{макс}}$), м ²	$P_{\text{мин}} = -$ $P_{\text{макс}} = -$
7	Вид (виды) разрешенного использования	-
7.1	Дополнительные сведения об использовании земельного участка	-
8	Кадастровый или иной государственный учетный номер (инвентарный) здания, сооружения, объекта незавершенного строительства, расположенного на земельном участке	-
9	Сведения о земельных участках (землях общего пользования, территории общего пользования), посредством которых обеспечивается доступ	-
10	Иные сведения	-

4. Пояснения к сведениям об уточняемом земельном участке с кадастровым номером 69:10:0242401:670

--

3. Сведения о характеристиках уточняемого земельного участка с кадастровым номером 69:10:0242401:27

№ п/п	Наименование характеристики земельного участка	Значение характеристики
1	2	3
1	Адрес земельного участка	-
1.1	Сведения о местоположении земельного участка (при отсутствии адреса) в структурированном в соответствии с федеральной информационной адресной системой виде	-
1.2	Дополнительные сведения о местоположении земельного участка	-
2	Площадь земельного участка ± величина погрешности определения (вычисления) площади ($P \pm \Delta P$), м ²	590±17.00
3	Формула, примененная для вычисления предельной погрешности определения площади земельного участка, с подставленными значениями и итоговые (вычисленные) значения (ΔP), м ²	$\Delta P = 3.5 * M_t * \sqrt{P} = 3.5 * 0.20 * \sqrt{590} = 17$
4	Площадь земельного участка согласно сведениям Единого государственного реестра недвижимости ($P_{\text{кад}}$), м ²	-
5	Оценка расхождения P и $P_{\text{кад}}$ ($P - P_{\text{кад}}$), м ²	-
6	Предельные минимальный и максимальный размеры земельного участка ($P_{\text{мин}}$ и $P_{\text{макс}}$), м ²	$P_{\text{мин}} = -$ $P_{\text{макс}} = -$
7	Вид (виды) разрешенного использования	-
7.1	Дополнительные сведения об использовании земельного участка	-
8	Кадастровый или иной государственный учетный номер (инвентарный) здания, сооружения, объекта незавершенного строительства, расположенного на земельном участке	-
9	Сведения о земельных участках (землях общего пользования, территории общего пользования), посредством которых обеспечивается доступ	-
10	Иные сведения	-

4. Пояснения к сведениям об уточняемом земельном участке с кадастровым номером 69:10:0242401:27

--

3. Сведения о характеристиках уточняемого земельного участка с кадастровым номером 69:10:0242401:20

№ п/п	Наименование характеристики земельного участка	Значение характеристики
1	2	3
1	Адрес земельного участка	-
1.1	Сведения о местоположении земельного участка (при отсутствии адреса) в структурированном в соответствии с федеральной информационной адресной системой виде	-
1.2	Дополнительные сведения о местоположении земельного участка	-
2	Площадь земельного участка ± величина погрешности определения (вычисления) площади ($P \pm \Delta P$), м ²	615±17.00
3	Формула, примененная для вычисления предельной погрешности определения площади земельного участка, с подставленными значениями и итоговые (вычисленные) значения (ΔP), м ²	$\Delta P = 3.5 * M_t * \sqrt{P} = 3.5 * 0.20 * \sqrt{615} = 17$
4	Площадь земельного участка согласно сведениям Единого государственного реестра недвижимости ($P_{\text{кад}}$), м ²	-
5	Оценка расхождения P и $P_{\text{кад}}$ ($P - P_{\text{кад}}$), м ²	-
6	Предельные минимальный и максимальный размеры земельного участка ($P_{\text{мин}}$ и $P_{\text{макс}}$), м ²	$P_{\text{мин}} = -$ $P_{\text{макс}} = -$
7	Вид (виды) разрешенного использования	-
7.1	Дополнительные сведения об использовании земельного участка	-
8	Кадастровый или иной государственный учетный номер (инвентарный) здания, сооружения, объекта незавершенного строительства, расположенного на земельном участке	-
9	Сведения о земельных участках (землях общего пользования, территории общего пользования), посредством которых обеспечивается доступ	-
10	Иные сведения	-

4. Пояснения к сведениям об уточняемом земельном участке с кадастровым номером 69:10:0242401:20

--

3. Сведения о характеристиках уточняемого земельного участка с кадастровым номером 69:10:0242401:667

№ п/п	Наименование характеристики земельного участка	Значение характеристики
1	2	3
1	Адрес земельного участка	-
1.1	Сведения о местоположении земельного участка (при отсутствии адреса) в структурированном в соответствии с федеральной информационной адресной системой виде	-
1.2	Дополнительные сведения о местоположении земельного участка	-
2	Площадь земельного участка ± величина погрешности определения (вычисления) площади ($P \pm \Delta P$), м ²	1100±23.00
3	Формула, примененная для вычисления предельной погрешности определения площади земельного участка, с подставленными значениями и итоговые (вычисленные) значения (ΔP), м ²	$\Delta P = 3.5 * M_t * \sqrt{P} = 3.5 * 0.20 * \sqrt{1100} = 23$
4	Площадь земельного участка согласно сведениям Единого государственного реестра недвижимости ($P_{\text{кад}}$), м ²	-
5	Оценка расхождения P и $P_{\text{кад}}$ ($P - P_{\text{кад}}$), м ²	-
6	Предельные минимальный и максимальный размеры земельного участка ($P_{\text{мин}}$ и $P_{\text{макс}}$), м ²	$P_{\text{мин}} = -$ $P_{\text{макс}} = -$
7	Вид (виды) разрешенного использования	-
7.1	Дополнительные сведения об использовании земельного участка	-
8	Кадастровый или иной государственный учетный номер (инвентарный) здания, сооружения, объекта незавершенного строительства, расположенного на земельном участке	-
9	Сведения о земельных участках (землях общего пользования, территории общего пользования), посредством которых обеспечивается доступ	-
10	Иные сведения	-

4. Пояснения к сведениям об уточняемом земельном участке с кадастровым номером 69:10:0242401:667

--

3. Сведения о характеристиках уточняемого земельного участка с кадастровым номером 69:10:0242401:266

№ п/п	Наименование характеристики земельного участка	Значение характеристики
1	2	3
1	Адрес земельного участка	-
1.1	Сведения о местоположении земельного участка (при отсутствии адреса) в структурированном в соответствии с федеральной информационной адресной системой виде	-
1.2	Дополнительные сведения о местоположении земельного участка	-
2	Площадь земельного участка ± величина погрешности определения (вычисления) площади ($P \pm \Delta P$), м ²	300±12.00
3	Формула, примененная для вычисления предельной погрешности определения площади земельного участка, с подставленными значениями и итоговые (вычисленные) значения (ΔP), м ²	$\Delta P = 3.5 * M_t * \sqrt{P} = 3.5 * 0.20 * \sqrt{300} = 12$
4	Площадь земельного участка согласно сведениям Единого государственного реестра недвижимости ($P_{\text{кад}}$), м ²	-
5	Оценка расхождения P и $P_{\text{кад}}$ ($P - P_{\text{кад}}$), м ²	-
6	Предельные минимальный и максимальный размеры земельного участка ($R_{\text{мин}}$ и $R_{\text{макс}}$), м ²	$R_{\text{мин}} = -$ $R_{\text{макс}} = -$
7	Вид (виды) разрешенного использования	-
7.1	Дополнительные сведения об использовании земельного участка	-
8	Кадастровый или иной государственный учетный номер (инвентарный) здания, сооружения, объекта незавершенного строительства, расположенного на земельном участке	-
9	Сведения о земельных участках (землях общего пользования, территории общего пользования), посредством которых обеспечивается доступ	-
10	Иные сведения	-

4. Пояснения к сведениям об уточняемом земельном участке с кадастровым номером 69:10:0242401:266

--

3. Сведения о характеристиках уточняемого земельного участка с кадастровым номером 69:10:0242401:21

№ п/п	Наименование характеристики земельного участка	Значение характеристики
1	2	3
1	Адрес земельного участка	-
1.1	Сведения о местоположении земельного участка (при отсутствии адреса) в структурированном в соответствии с федеральной информационной адресной системой виде	-
1.2	Дополнительные сведения о местоположении земельного участка	-
2	Площадь земельного участка ± величина погрешности определения (вычисления) площади ($P \pm \Delta P$), м ²	649±18.00
3	Формула, примененная для вычисления предельной погрешности определения площади земельного участка, с подставленными значениями и итоговые (вычисленные) значения (ΔP), м ²	$\Delta P = 3.5 * M_t * \sqrt{P} = 3.5 * 0.20 * \sqrt{649} = 18$
4	Площадь земельного участка согласно сведениям Единого государственного реестра недвижимости ($P_{\text{кад}}$), м ²	-
5	Оценка расхождения P и $P_{\text{кад}}$ ($P - P_{\text{кад}}$), м ²	-
6	Предельные минимальный и максимальный размеры земельного участка ($P_{\text{мин}}$ и $P_{\text{макс}}$), м ²	$P_{\text{мин}} = -$ $P_{\text{макс}} = -$
7	Вид (виды) разрешенного использования	-
7.1	Дополнительные сведения об использовании земельного участка	-
8	Кадастровый или иной государственный учетный номер (инвентарный) здания, сооружения, объекта незавершенного строительства, расположенного на земельном участке	-
9	Сведения о земельных участках (землях общего пользования, территории общего пользования), посредством которых обеспечивается доступ	-
10	Иные сведения	-

4. Пояснения к сведениям об уточняемом земельном участке с кадастровым номером 69:10:0242401:21

--

2. Сведения о характеристиках объекта недвижимости с кадастровым номером 69:10:0242401:654

№ п/п	Наименование характеристики	Значение характеристики
1	2	3
1	Вид объекта недвижимости	Здание
2	Ранее присвоенный государственный учетный номер (инвентарный) здания, сооружения, объекта незавершенного строительства	-
3	Кадастровый номер земельного участка (земельных участков), в границах которого (которых) расположены здание, сооружение, объект незавершенного строительства	69:10:0242401:5
4	Уникальный учетный номер кадастрового квартала, в границах которого расположены здание, сооружение, объект незавершенного строительства	69:10:0242401
5	Адрес здания, сооружения, объекта незавершенного строительства	Российская Федерация, Тверская область, район Калининский муниципальный, сельское поселение Черногоубовское, территория снт Первомайский сад, д. 13ж
5.1	Сведения о местоположении здания, сооружения, объекта незавершенного строительства (при отсутствии адреса) в структурированном в соответствии с федеральной информационной адресной системой виде	-
5.2	Дополнительные сведения о местоположении	-
6	Иные сведения	-

3. Пояснения к сведениям об объекте недвижимости с кадастровым номером 69:10:0242401:654

--

2. Сведения о характеристиках объекта недвижимости с кадастровым номером 69:10:0242401:481

№ п/п	Наименование характеристики	Значение характеристики
1	2	3
1	Вид объекта недвижимости	Здание
2	Ранее присвоенный государственный учетный номер (инвентарный) здания, сооружения, объекта незавершенного строительства	-
3	Кадастровый номер земельного участка (земельных участков), в границах которого (которых) расположены здание, сооружение, объект незавершенного строительства	69:10:0242401:8
4	Уникальный учетный номер кадастрового квартала, в границах которого расположены здание, сооружение, объект незавершенного строительства	69:10:0242401
5	Адрес здания, сооружения, объекта незавершенного строительства	Тверская область, Российская Федерация, Тверская область, муниципальный округ Калининский, территория СНТ Красновский Бор, улица Боровая, дом 9
5.1	Сведения о местоположении здания, сооружения, объекта незавершенного строительства (при отсутствии адреса) в структурированном в соответствии с федеральной информационной адресной системой виде	-
5.2	Дополнительные сведения о местоположении	-
6	Иные сведения	-

3. Пояснения к сведениям об объекте недвижимости с кадастровым номером 69:10:0242401:481

--

2. Сведения о характеристиках объекта недвижимости с кадастровым номером 69:10:0242401:571

№ п/п	Наименование характеристики	Значение характеристики
1	2	3
1	Вид объекта недвижимости	Здание
2	Ранее присвоенный государственный учетный номер (инвентарный) здания, сооружения, объекта незавершенного строительства	-
3	Кадастровый номер земельного участка (земельных участков), в границах которого (которых) расположены здание, сооружение, объект незавершенного строительства	69:10:0242401:11
4	Уникальный учетный номер кадастрового квартала, в границах которого расположены здание, сооружение, объект незавершенного строительства	69:10:0242401
5	Адрес здания, сооружения, объекта незавершенного строительства	Тверская область, Российская Федерация, Тверская область, муниципальный округ Калининский, территория СНТ Красновский Бор, улица Боровая, дом 12
5.1	Сведения о местоположении здания, сооружения, объекта незавершенного строительства (при отсутствии адреса) в структурированном в соответствии с федеральной информационной адресной системой виде	-
5.2	Дополнительные сведения о местоположении	-
6	Иные сведения	-

3. Пояснения к сведениям об объекте недвижимости с кадастровым номером 69:10:0242401:571

--

2. Сведения о характеристиках объекта недвижимости с кадастровым номером 69:10:0242401:596

№ п/п	Наименование характеристики	Значение характеристики
1	2	3
1	Вид объекта недвижимости	Здание
2	Ранее присвоенный государственный учетный номер (инвентарный) здания, сооружения, объекта незавершенного строительства	-
3	Кадастровый номер земельного участка (земельных участков), в границах которого (которых) расположены здание, сооружение, объект незавершенного строительства	69:10:0242401:12
4	Уникальный учетный номер кадастрового квартала, в границах которого расположены здание, сооружение, объект незавершенного строительства	69:10:0242401
5	Адрес здания, сооружения, объекта незавершенного строительства	Тверская область, Российская Федерация, Тверская область, муниципальный округ Калининский, территория СНТ Красновский Бор, улица Боровая, дом 13
5.1	Сведения о местоположении здания, сооружения, объекта незавершенного строительства (при отсутствии адреса) в структурированном в соответствии с федеральной информационной адресной системой виде	-
5.2	Дополнительные сведения о местоположении	-
6	Иные сведения	-

3. Пояснения к сведениям об объекте недвижимости с кадастровым номером 69:10:0242401:596

--

2. Сведения о характеристиках объекта недвижимости с кадастровым номером 69:10:0242401:478

№ п/п	Наименование характеристики	Значение характеристики
1	2	3
1	Вид объекта недвижимости	Здание
2	Ранее присвоенный государственный учетный номер (инвентарный) здания, сооружения, объекта незавершенного строительства	-
3	Кадастровый номер земельного участка (земельных участков), в границах которого (которых) расположены здание, сооружение, объект незавершенного строительства	69:10:0242401:13
4	Уникальный учетный номер кадастрового квартала, в границах которого расположены здание, сооружение, объект незавершенного строительства	69:10:0242401
5	Адрес здания, сооружения, объекта незавершенного строительства	-
5.1	Сведения о местоположении здания, сооружения, объекта незавершенного строительства (при отсутствии адреса) в структурированном в соответствии с федеральной информационной адресной системой виде	Тверская область
5.2	Дополнительные сведения о местоположении	Российская Федерация, Тверская область, муниципальный округ Калининский, территория СНТ Красновский Бор, улица Боровая, дом 14
6	Иные сведения	-

3. Пояснения к сведениям об объекте недвижимости с кадастровым номером 69:10:0242401:478

--

2. Сведения о характеристиках объекта недвижимости с кадастровым номером 69:10:0242401:580

№ п/п	Наименование характеристики	Значение характеристики
1	2	3
1	Вид объекта недвижимости	Здание
2	Ранее присвоенный государственный учетный номер (инвентарный) здания, сооружения, объекта незавершенного строительства	-
3	Кадастровый номер земельного участка (земельных участков), в границах которого (которых) расположены здание, сооружение, объект незавершенного строительства	69:10:0242401:14
4	Уникальный учетный номер кадастрового квартала, в границах которого расположены здание, сооружение, объект незавершенного строительства	69:10:0242401
5	Адрес здания, сооружения, объекта незавершенного строительства	Тверская область, Российская Федерация, Тверская область, муниципальный округ Калининский, территория СНТ Красновский Бор, улица Боровая, дом 15
5.1	Сведения о местоположении здания, сооружения, объекта незавершенного строительства (при отсутствии адреса) в структурированном в соответствии с федеральной информационной адресной системой виде	-
5.2	Дополнительные сведения о местоположении	-
6	Иные сведения	-

3. Пояснения к сведениям об объекте недвижимости с кадастровым номером 69:10:0242401:580

--

2. Сведения о характеристиках объекта недвижимости с кадастровым номером 69:10:0242401:589

№ п/п	Наименование характеристики	Значение характеристики
1	2	3
1	Вид объекта недвижимости	Здание
2	Ранее присвоенный государственный учетный номер (инвентарный) здания, сооружения, объекта незавершенного строительства	-
3	Кадастровый номер земельного участка (земельных участков), в границах которого (которых) расположены здание, сооружение, объект незавершенного строительства	69:10:0242401:15
4	Уникальный учетный номер кадастрового квартала, в границах которого расположены здание, сооружение, объект незавершенного строительства	69:10:0242401
5	Адрес здания, сооружения, объекта незавершенного строительства	Тверская область, Российская Федерация, Тверская область, муниципальный округ Калининский, территория СНТ Красновский Бор, улица Боровая, дом 16
5.1	Сведения о местоположении здания, сооружения, объекта незавершенного строительства (при отсутствии адреса) в структурированном в соответствии с федеральной информационной адресной системой виде	-
5.2	Дополнительные сведения о местоположении	-
6	Иные сведения	-

3. Пояснения к сведениям об объекте недвижимости с кадастровым номером 69:10:0242401:589

--

2. Сведения о характеристиках объекта недвижимости с кадастровым номером 69:10:0242401:512

№ п/п	Наименование характеристики	Значение характеристики
1	2	3
1	Вид объекта недвижимости	Здание
2	Ранее присвоенный государственный учетный номер (инвентарный) здания, сооружения, объекта незавершенного строительства	-
3	Кадастровый номер земельного участка (земельных участков), в границах которого (которых) расположены здание, сооружение, объект незавершенного строительства	69:10:0242401:16
4	Уникальный учетный номер кадастрового квартала, в границах которого расположены здание, сооружение, объект незавершенного строительства	69:10:0242401
5	Адрес здания, сооружения, объекта незавершенного строительства	Тверская область, Российская Федерация, Тверская область, муниципальный округ Калининский, территория СНТ Красновский Бор, улица Боровая, дом 17
5.1	Сведения о местоположении здания, сооружения, объекта незавершенного строительства (при отсутствии адреса) в структурированном в соответствии с федеральной информационной адресной системой виде	-
5.2	Дополнительные сведения о местоположении	-
6	Иные сведения	-

3. Пояснения к сведениям об объекте недвижимости с кадастровым номером 69:10:0242401:512

--

2. Сведения о характеристиках объекта недвижимости с кадастровым номером 69:10:0242401:609

№ п/п	Наименование характеристики	Значение характеристики
1	2	3
1	Вид объекта недвижимости	Здание
2	Ранее присвоенный государственный учетный номер (инвентарный) здания, сооружения, объекта незавершенного строительства	-
3	Кадастровый номер земельного участка (земельных участков), в границах которого (которых) расположены здание, сооружение, объект незавершенного строительства	69:10:0242401:18
4	Уникальный учетный номер кадастрового квартала, в границах которого расположены здание, сооружение, объект незавершенного строительства	69:10:0242401
5	Адрес здания, сооружения, объекта незавершенного строительства	Тверская область, Российская Федерация, Тверская область, муниципальный округ Калининский, территория СНТ Красновский Бор, улица Боровая, дом 19
5.1	Сведения о местоположении здания, сооружения, объекта незавершенного строительства (при отсутствии адреса) в структурированном в соответствии с федеральной информационной адресной системой виде	-
5.2	Дополнительные сведения о местоположении	-
6	Иные сведения	-

3. Пояснения к сведениям об объекте недвижимости с кадастровым номером 69:10:0242401:609

--

2. Сведения о характеристиках объекта недвижимости с кадастровым номером 69:10:0242401:507

№ п/п	Наименование характеристики	Значение характеристики
1	2	3
1	Вид объекта недвижимости	Здание
2	Ранее присвоенный государственный учетный номер (инвентарный) здания, сооружения, объекта незавершенного строительства	-
3	Кадастровый номер земельного участка (земельных участков), в границах которого (которых) расположены здание, сооружение, объект незавершенного строительства	69:10:0242401:19
4	Уникальный учетный номер кадастрового квартала, в границах которого расположены здание, сооружение, объект незавершенного строительства	69:10:0242401
5	Адрес здания, сооружения, объекта незавершенного строительства	Тверская область, Российская Федерация, Тверская область, муниципальный округ Калининский, территория СНТ Красновский Бор, улица Боровая, дом 20
5.1	Сведения о местоположении здания, сооружения, объекта незавершенного строительства (при отсутствии адреса) в структурированном в соответствии с федеральной информационной адресной системой виде	-
5.2	Дополнительные сведения о местоположении	-
6	Иные сведения	-

3. Пояснения к сведениям об объекте недвижимости с кадастровым номером 69:10:0242401:507

--

2. Сведения о характеристиках объекта недвижимости с кадастровым номером 69:10:0242401:508

№ п/п	Наименование характеристики	Значение характеристики
1	2	3
1	Вид объекта недвижимости	Здание
2	Ранее присвоенный государственный учетный номер (инвентарный) здания, сооружения, объекта незавершенного строительства	-
3	Кадастровый номер земельного участка (земельных участков), в границах которого (которых) расположены здание, сооружение, объект незавершенного строительства	69:10:0242401:19
4	Уникальный учетный номер кадастрового квартала, в границах которого расположены здание, сооружение, объект незавершенного строительства	69:10:0242401
5	Адрес здания, сооружения, объекта незавершенного строительства	Тверская область, Российская Федерация, Тверская область, муниципальный округ Калининский, территория СНТ Красновский Бор, улица Боровая, дом 20/1
5.1	Сведения о местоположении здания, сооружения, объекта незавершенного строительства (при отсутствии адреса) в структурированном в соответствии с федеральной информационной адресной системой виде	-
5.2	Дополнительные сведения о местоположении	-
6	Иные сведения	-

3. Пояснения к сведениям об объекте недвижимости с кадастровым номером 69:10:0242401:508

--

2. Сведения о характеристиках объекта недвижимости с кадастровым номером 69:10:0242401:493

№ п/п	Наименование характеристики	Значение характеристики
1	2	3
1	Вид объекта недвижимости	Здание
2	Ранее присвоенный государственный учетный номер (инвентарный) здания, сооружения, объекта незавершенного строительства	-
3	Кадастровый номер земельного участка (земельных участков), в границах которого (которых) расположены здание, сооружение, объект незавершенного строительства	69:10:0242401:12
4	Уникальный учетный номер кадастрового квартала, в границах которого расположены здание, сооружение, объект незавершенного строительства	69:10:0242401
5	Адрес здания, сооружения, объекта незавершенного строительства	Тверская область, Российская Федерация, Тверская область, муниципальный округ Калининский, территория СНТ Красновский Бор, улица Боровая, дом 22
5.1	Сведения о местоположении здания, сооружения, объекта незавершенного строительства (при отсутствии адреса) в структурированном в соответствии с федеральной информационной адресной системой виде	-
5.2	Дополнительные сведения о местоположении	-
6	Иные сведения	-

3. Пояснения к сведениям об объекте недвижимости с кадастровым номером 69:10:0242401:493

--

2. Сведения о характеристиках объекта недвижимости с кадастровым номером 69:10:0242401:561

№ п/п	Наименование характеристики	Значение характеристики
1	2	3
1	Вид объекта недвижимости	Здание
2	Ранее присвоенный государственный учетный номер (инвентарный) здания, сооружения, объекта незавершенного строительства	-
3	Кадастровый номер земельного участка (земельных участков), в границах которого (которых) расположены здание, сооружение, объект незавершенного строительства	69:10:0242401:22
4	Уникальный учетный номер кадастрового квартала, в границах которого расположены здание, сооружение, объект незавершенного строительства	69:10:0242401
5	Адрес здания, сооружения, объекта незавершенного строительства	Тверская область, Российская Федерация, Тверская область, муниципальный округ Калининский, территория СНТ Красновский Бор, улица Боровая, дом 23
5.1	Сведения о местоположении здания, сооружения, объекта незавершенного строительства (при отсутствии адреса) в структурированном в соответствии с федеральной информационной адресной системой виде	-
5.2	Дополнительные сведения о местоположении	-
6	Иные сведения	-

3. Пояснения к сведениям об объекте недвижимости с кадастровым номером 69:10:0242401:561

--

2. Сведения о характеристиках объекта недвижимости с кадастровым номером 69:10:0242401:644

№ п/п	Наименование характеристики	Значение характеристики
1	2	3
1	Вид объекта недвижимости	Здание
2	Ранее присвоенный государственный учетный номер (инвентарный) здания, сооружения, объекта незавершенного строительства	-
3	Кадастровый номер земельного участка (земельных участков), в границах которого (которых) расположены здание, сооружение, объект незавершенного строительства	69:10:0242401:23
4	Уникальный учетный номер кадастрового квартала, в границах которого расположены здание, сооружение, объект незавершенного строительства	69:10:0242401
5	Адрес здания, сооружения, объекта незавершенного строительства	Тверская область, Российская Федерация, Тверская область, муниципальный округ Калининский, территория СНТ Красновский Бор, улица Боровая, дом 24
5.1	Сведения о местоположении здания, сооружения, объекта незавершенного строительства (при отсутствии адреса) в структурированном в соответствии с федеральной информационной адресной системой виде	-
5.2	Дополнительные сведения о местоположении	-
6	Иные сведения	-

3. Пояснения к сведениям об объекте недвижимости с кадастровым номером 69:10:0242401:644

--

2. Сведения о характеристиках объекта недвижимости с кадастровым номером 69:10:0242401:566

№ п/п	Наименование характеристики	Значение характеристики
1	2	3
1	Вид объекта недвижимости	Здание
2	Ранее присвоенный государственный учетный номер (инвентарный) здания, сооружения, объекта незавершенного строительства	-
3	Кадастровый номер земельного участка (земельных участков), в границах которого (которых) расположены здание, сооружение, объект незавершенного строительства	69:10:0242401:25
4	Уникальный учетный номер кадастрового квартала, в границах которого расположены здание, сооружение, объект незавершенного строительства	69:10:0242401
5	Адрес здания, сооружения, объекта незавершенного строительства	-
5.1	Сведения о местоположении здания, сооружения, объекта незавершенного строительства (при отсутствии адреса) в структурированном в соответствии с федеральной информационной адресной системой виде	Тверская область
5.2	Дополнительные сведения о местоположении	Российская Федерация, Тверская область, муниципальный округ Калининский, территория СНТ Красновский Бор, улица Боровая, дом 26
6	Иные сведения	-

3. Пояснения к сведениям об объекте недвижимости с кадастровым номером 69:10:0242401:566

--

2. Сведения о характеристиках объекта недвижимости с кадастровым номером 69:10:0242401:666

№ п/п	Наименование характеристики	Значение характеристики
1	2	3
1	Вид объекта недвижимости	Здание
2	Ранее присвоенный государственный учетный номер (инвентарный) здания, сооружения, объекта незавершенного строительства	-
3	Кадастровый номер земельного участка (земельных участков), в границах которого (которых) расположены здание, сооружение, объект незавершенного строительства	69:10:0242401:26
4	Уникальный учетный номер кадастрового квартала, в границах которого расположены здание, сооружение, объект незавершенного строительства	69:10:0242401
5	Адрес здания, сооружения, объекта незавершенного строительства	Тверская область, Российская Федерация, Тверская область, муниципальный округ Калининский, территория СНТ Красновский Бор, улица Боровая, дом 27
5.1	Сведения о местоположении здания, сооружения, объекта незавершенного строительства (при отсутствии адреса) в структурированном в соответствии с федеральной информационной адресной системой виде	-
5.2	Дополнительные сведения о местоположении	-
6	Иные сведения	-

3. Пояснения к сведениям об объекте недвижимости с кадастровым номером 69:10:0242401:666

--

2. Сведения о характеристиках объекта недвижимости с кадастровым номером 69:10:0242401:563

№ п/п	Наименование характеристики	Значение характеристики
1	2	3
1	Вид объекта недвижимости	Здание
2	Ранее присвоенный государственный учетный номер (инвентарный) здания, сооружения, объекта незавершенного строительства	-
3	Кадастровый номер земельного участка (земельных участков), в границах которого (которых) расположены здание, сооружение, объект незавершенного строительства	69:10:0242401:27
4	Уникальный учетный номер кадастрового квартала, в границах которого расположены здание, сооружение, объект незавершенного строительства	69:10:0242401
5	Адрес здания, сооружения, объекта незавершенного строительства	Тверская область, Российская Федерация, Тверская область, муниципальный округ Калининский, территория СНТ Красновский Бор, улица Боровая, дом 28
5.1	Сведения о местоположении здания, сооружения, объекта незавершенного строительства (при отсутствии адреса) в структурированном в соответствии с федеральной информационной адресной системой виде	-
5.2	Дополнительные сведения о местоположении	-
6	Иные сведения	-

3. Пояснения к сведениям об объекте недвижимости с кадастровым номером 69:10:0242401:563

--

2. Сведения о характеристиках объекта недвижимости с кадастровым номером 69:10:0242401:553

№ п/п	Наименование характеристики	Значение характеристики
1	2	3
1	Вид объекта недвижимости	Здание
2	Ранее присвоенный государственный учетный номер (инвентарный) здания, сооружения, объекта незавершенного строительства	-
3	Кадастровый номер земельного участка (земельных участков), в границах которого (которых) расположены здание, сооружение, объект незавершенного строительства	69:10:0242401:30
4	Уникальный учетный номер кадастрового квартала, в границах которого расположены здание, сооружение, объект незавершенного строительства	69:10:0242401
5	Адрес здания, сооружения, объекта незавершенного строительства	Тверская область, Российская Федерация, Тверская область, муниципальный округ Калининский, территория СНТ Красновский Бор, улица Боровая, дом 31
5.1	Сведения о местоположении здания, сооружения, объекта незавершенного строительства (при отсутствии адреса) в структурированном в соответствии с федеральной информационной адресной системой виде	-
5.2	Дополнительные сведения о местоположении	-
6	Иные сведения	-

3. Пояснения к сведениям об объекте недвижимости с кадастровым номером 69:10:0242401:553

--

2. Сведения о характеристиках объекта недвижимости с кадастровым номером 69:10:0242401:647

№ п/п	Наименование характеристики	Значение характеристики
1	2	3
1	Вид объекта недвижимости	Здание
2	Ранее присвоенный государственный учетный номер (инвентарный) здания, сооружения, объекта незавершенного строительства	-
3	Кадастровый номер земельного участка (земельных участков), в границах которого (которых) расположены здание, сооружение, объект незавершенного строительства	69:10:0242401:32
4	Уникальный учетный номер кадастрового квартала, в границах которого расположены здание, сооружение, объект незавершенного строительства	69:10:0242401
5	Адрес здания, сооружения, объекта незавершенного строительства	Тверская область, Российская Федерация, Тверская область, муниципальный округ Калининский, территория СНТ Красновский Бор, улица Боровая, дом 33/1
5.1	Сведения о местоположении здания, сооружения, объекта незавершенного строительства (при отсутствии адреса) в структурированном в соответствии с федеральной информационной адресной системой виде	-
5.2	Дополнительные сведения о местоположении	-
6	Иные сведения	-

3. Пояснения к сведениям об объекте недвижимости с кадастровым номером 69:10:0242401:647

--

2. Сведения о характеристиках объекта недвижимости с кадастровым номером 69:10:0242401:569

№ п/п	Наименование характеристики	Значение характеристики
1	2	3
1	Вид объекта недвижимости	Здание
2	Ранее присвоенный государственный учетный номер (инвентарный) здания, сооружения, объекта незавершенного строительства	-
3	Кадастровый номер земельного участка (земельных участков), в границах которого (которых) расположены здание, сооружение, объект незавершенного строительства	69:10:0242401:36
4	Уникальный учетный номер кадастрового квартала, в границах которого расположены здание, сооружение, объект незавершенного строительства	69:10:0242401
5	Адрес здания, сооружения, объекта незавершенного строительства	Тверская область, Российская Федерация, Тверская область, муниципальный округ Калининский, территория СНТ Красновский Бор, улица Боровая, дом 37
5.1	Сведения о местоположении здания, сооружения, объекта незавершенного строительства (при отсутствии адреса) в структурированном в соответствии с федеральной информационной адресной системой виде	-
5.2	Дополнительные сведения о местоположении	-
6	Иные сведения	-

3. Пояснения к сведениям об объекте недвижимости с кадастровым номером 69:10:0242401:569

--

2. Сведения о характеристиках объекта недвижимости с кадастровым номером 69:10:0242401:651

№ п/п	Наименование характеристики	Значение характеристики
1	2	3
1	Вид объекта недвижимости	Здание
2	Ранее присвоенный государственный учетный номер (инвентарный) здания, сооружения, объекта незавершенного строительства	-
3	Кадастровый номер земельного участка (земельных участков), в границах которого (которых) расположены здание, сооружение, объект незавершенного строительства	69:10:0242401:32
4	Уникальный учетный номер кадастрового квартала, в границах которого расположены здание, сооружение, объект незавершенного строительства	69:10:0242401
5	Адрес здания, сооружения, объекта незавершенного строительства	Тверская область, Российская Федерация, Тверская область, муниципальный округ Калининский, территория СНТ Красновский Бор, улица Боровая, дом 33
5.1	Сведения о местоположении здания, сооружения, объекта незавершенного строительства (при отсутствии адреса) в структурированном в соответствии с федеральной информационной адресной системой виде	-
5.2	Дополнительные сведения о местоположении	-
6	Иные сведения	-

3. Пояснения к сведениям об объекте недвижимости с кадастровым номером 69:10:0242401:651

--

2. Сведения о характеристиках объекта недвижимости с кадастровым номером 69:10:0242401:615

№ п/п	Наименование характеристики	Значение характеристики
1	2	3
1	Вид объекта недвижимости	Здание
2	Ранее присвоенный государственный учетный номер (инвентарный) здания, сооружения, объекта незавершенного строительства	-
3	Кадастровый номер земельного участка (земельных участков), в границах которого (которых) расположены здание, сооружение, объект незавершенного строительства	69:10:0242401:35
4	Уникальный учетный номер кадастрового квартала, в границах которого расположены здание, сооружение, объект незавершенного строительства	69:10:0242401
5	Адрес здания, сооружения, объекта незавершенного строительства	Тверская область, Российская Федерация, Тверская область, муниципальный округ Калининский, территория СНТ Красновский Бор, улица Боровая, дом 36
5.1	Сведения о местоположении здания, сооружения, объекта незавершенного строительства (при отсутствии адреса) в структурированном в соответствии с федеральной информационной адресной системой виде	-
5.2	Дополнительные сведения о местоположении	-
6	Иные сведения	-

3. Пояснения к сведениям об объекте недвижимости с кадастровым номером 69:10:0242401:615

--

2. Сведения о характеристиках объекта недвижимости с кадастровым номером 69:10:0242401:597

№ п/п	Наименование характеристики	Значение характеристики
1	2	3
1	Вид объекта недвижимости	Здание
2	Ранее присвоенный государственный учетный номер (инвентарный) здания, сооружения, объекта незавершенного строительства	-
3	Кадастровый номер земельного участка (земельных участков), в границах которого (которых) расположены здание, сооружение, объект незавершенного строительства	69:10:0242401:37
4	Уникальный учетный номер кадастрового квартала, в границах которого расположены здание, сооружение, объект незавершенного строительства	69:10:0242401
5	Адрес здания, сооружения, объекта незавершенного строительства	Тверская область, Российская Федерация, Тверская область, муниципальный округ Калининский, территория СНТ Красновский Бор, улица Боровая, дом 38
5.1	Сведения о местоположении здания, сооружения, объекта незавершенного строительства (при отсутствии адреса) в структурированном в соответствии с федеральной информационной адресной системой виде	-
5.2	Дополнительные сведения о местоположении	-
6	Иные сведения	-

3. Пояснения к сведениям об объекте недвижимости с кадастровым номером 69:10:0242401:597

--

2. Сведения о характеристиках объекта недвижимости с кадастровым номером 69:10:0242401:638

№ п/п	Наименование характеристики	Значение характеристики
1	2	3
1	Вид объекта недвижимости	Сооружение
2	Ранее присвоенный государственный учетный номер (инвентарный) здания, сооружения, объекта незавершенного строительства	-
3	Кадастровый номер земельного участка (земельных участков), в границах которого (которых) расположены здание, сооружение, объект незавершенного строительства	69:10:0242401:38
4	Уникальный учетный номер кадастрового квартала, в границах которого расположены здание, сооружение, объект незавершенного строительства	69:10:0242401
5	Адрес здания, сооружения, объекта незавершенного строительства	Тверская область, Российская Федерация, Тверская область, муниципальный округ Калининский, территория СНТ Красновский Бор, улица Боровая, дом 39/1
5.1	Сведения о местоположении здания, сооружения, объекта незавершенного строительства (при отсутствии адреса) в структурированном в соответствии с федеральной информационной адресной системой виде	-
5.2	Дополнительные сведения о местоположении	-
6	Иные сведения	-

3. Пояснения к сведениям об объекте недвижимости с кадастровым номером 69:10:0242401:638

--

2. Сведения о характеристиках объекта недвижимости с кадастровым номером 69:10:0242401:581

№ п/п	Наименование характеристики	Значение характеристики
1	2	3
1	Вид объекта недвижимости	Здание
2	Ранее присвоенный государственный учетный номер (инвентарный) здания, сооружения, объекта незавершенного строительства	-
3	Кадастровый номер земельного участка (земельных участков), в границах которого (которых) расположены здание, сооружение, объект незавершенного строительства	69:10:0242401:41
4	Уникальный учетный номер кадастрового квартала, в границах которого расположены здание, сооружение, объект незавершенного строительства	69:10:0242401
5	Адрес здания, сооружения, объекта незавершенного строительства	Тверская область, Российская Федерация, Тверская область, муниципальный округ Калининский, территория СНТ Красновский Бор, улица Боровая, дом 41
5.1	Сведения о местоположении здания, сооружения, объекта незавершенного строительства (при отсутствии адреса) в структурированном в соответствии с федеральной информационной адресной системой виде	-
5.2	Дополнительные сведения о местоположении	-
6	Иные сведения	-

3. Пояснения к сведениям об объекте недвижимости с кадастровым номером 69:10:0242401:581

--

2. Сведения о характеристиках объекта недвижимости с кадастровым номером 69:10:0242401:515

№ п/п	Наименование характеристики	Значение характеристики
1	2	3
1	Вид объекта недвижимости	Здание
2	Ранее присвоенный государственный учетный номер (инвентарный) здания, сооружения, объекта незавершенного строительства	-
3	Кадастровый номер земельного участка (земельных участков), в границах которого (которых) расположены здание, сооружение, объект незавершенного строительства	69:10:0242401:42
4	Уникальный учетный номер кадастрового квартала, в границах которого расположены здание, сооружение, объект незавершенного строительства	69:10:0242401
5	Адрес здания, сооружения, объекта незавершенного строительства	Тверская область, Российская Федерация, Тверская область, муниципальный округ Калининский, территория СНТ Красновский Бор, улица Боровая, дом 43
5.1	Сведения о местоположении здания, сооружения, объекта незавершенного строительства (при отсутствии адреса) в структурированном в соответствии с федеральной информационной адресной системой виде	-
5.2	Дополнительные сведения о местоположении	-
6	Иные сведения	-

3. Пояснения к сведениям об объекте недвижимости с кадастровым номером 69:10:0242401:515

--

2. Сведения о характеристиках объекта недвижимости с кадастровым номером 69:10:0242401:616

№ п/п	Наименование характеристики	Значение характеристики
1	2	3
1	Вид объекта недвижимости	Здание
2	Ранее присвоенный государственный учетный номер (инвентарный) здания, сооружения, объекта незавершенного строительства	-
3	Кадастровый номер земельного участка (земельных участков), в границах которого (которых) расположены здание, сооружение, объект незавершенного строительства	69:10:0242401:43
4	Уникальный учетный номер кадастрового квартала, в границах которого расположены здание, сооружение, объект незавершенного строительства	69:10:0242401
5	Адрес здания, сооружения, объекта незавершенного строительства	Тверская область, Российская Федерация, Тверская область, муниципальный округ Калининский, территория СНТ Красновский Бор, улица Боровая, дом 44
5.1	Сведения о местоположении здания, сооружения, объекта незавершенного строительства (при отсутствии адреса) в структурированном в соответствии с федеральной информационной адресной системой виде	-
5.2	Дополнительные сведения о местоположении	-
6	Иные сведения	-

3. Пояснения к сведениям об объекте недвижимости с кадастровым номером 69:10:0242401:616

--

2. Сведения о характеристиках объекта недвижимости с кадастровым номером 69:10:0242401:588

№ п/п	Наименование характеристики	Значение характеристики
1	2	3
1	Вид объекта недвижимости	Здание
2	Ранее присвоенный государственный учетный номер (инвентарный) здания, сооружения, объекта незавершенного строительства	-
3	Кадастровый номер земельного участка (земельных участков), в границах которого (которых) расположены здание, сооружение, объект незавершенного строительства	69:10:0242401:44
4	Уникальный учетный номер кадастрового квартала, в границах которого расположены здание, сооружение, объект незавершенного строительства	69:10:0242401
5	Адрес здания, сооружения, объекта незавершенного строительства	Тверская область, Российская Федерация, Тверская область, муниципальный округ Калининский, территория СНТ Красновский Бор, улица Боровая, дом 45/1
5.1	Сведения о местоположении здания, сооружения, объекта незавершенного строительства (при отсутствии адреса) в структурированном в соответствии с федеральной информационной адресной системой виде	-
5.2	Дополнительные сведения о местоположении	-
6	Иные сведения	-

3. Пояснения к сведениям об объекте недвижимости с кадастровым номером 69:10:0242401:588

--

2. Сведения о характеристиках объекта недвижимости с кадастровым номером 69:10:0242401:540

№ п/п	Наименование характеристики	Значение характеристики
1	2	3
1	Вид объекта недвижимости	Здание
2	Ранее присвоенный государственный учетный номер (инвентарный) здания, сооружения, объекта незавершенного строительства	-
3	Кадастровый номер земельного участка (земельных участков), в границах которого (которых) расположены здание, сооружение, объект незавершенного строительства	69:10:0242401:45
4	Уникальный учетный номер кадастрового квартала, в границах которого расположены здание, сооружение, объект незавершенного строительства	69:10:0242401
5	Адрес здания, сооружения, объекта незавершенного строительства	Тверская область, Российская Федерация, Тверская область, муниципальный округ Калининский, территория СНТ Красновский Бор, улица Боровая, дом 46
5.1	Сведения о местоположении здания, сооружения, объекта незавершенного строительства (при отсутствии адреса) в структурированном в соответствии с федеральной информационной адресной системой виде	-
5.2	Дополнительные сведения о местоположении	-
6	Иные сведения	-

3. Пояснения к сведениям об объекте недвижимости с кадастровым номером 69:10:0242401:540

--

2. Сведения о характеристиках объекта недвижимости с кадастровым номером 69:10:0242401:584

№ п/п	Наименование характеристики	Значение характеристики
1	2	3
1	Вид объекта недвижимости	Здание
2	Ранее присвоенный государственный учетный номер (инвентарный) здания, сооружения, объекта незавершенного строительства	-
3	Кадастровый номер земельного участка (земельных участков), в границах которого (которых) расположены здание, сооружение, объект незавершенного строительства	69:10:0242401:46
4	Уникальный учетный номер кадастрового квартала, в границах которого расположены здание, сооружение, объект незавершенного строительства	69:10:0242401
5	Адрес здания, сооружения, объекта незавершенного строительства	Тверская область, Российская Федерация, Тверская область, муниципальный округ Калининский, территория СНТ Красновский Бор, улица Боровая, дом 47
5.1	Сведения о местоположении здания, сооружения, объекта незавершенного строительства (при отсутствии адреса) в структурированном в соответствии с федеральной информационной адресной системой виде	-
5.2	Дополнительные сведения о местоположении	-
6	Иные сведения	-

3. Пояснения к сведениям об объекте недвижимости с кадастровым номером 69:10:0242401:584

--

2. Сведения о характеристиках объекта недвижимости с кадастровым номером 69:10:0242401:585

№ п/п	Наименование характеристики	Значение характеристики
1	2	3
1	Вид объекта недвижимости	Здание
2	Ранее присвоенный государственный учетный номер (инвентарный) здания, сооружения, объекта незавершенного строительства	-
3	Кадастровый номер земельного участка (земельных участков), в границах которого (которых) расположены здание, сооружение, объект незавершенного строительства	69:10:0242401:50
4	Уникальный учетный номер кадастрового квартала, в границах которого расположены здание, сооружение, объект незавершенного строительства	69:10:0242401
5	Адрес здания, сооружения, объекта незавершенного строительства	Тверская область, Российская Федерация, Тверская область, муниципальный округ Калининский, территория СНТ Красновский Бор, улица Боровая, дом 51
5.1	Сведения о местоположении здания, сооружения, объекта незавершенного строительства (при отсутствии адреса) в структурированном в соответствии с федеральной информационной адресной системой виде	-
5.2	Дополнительные сведения о местоположении	-
6	Иные сведения	-

3. Пояснения к сведениям об объекте недвижимости с кадастровым номером 69:10:0242401:585

--

2. Сведения о характеристиках объекта недвижимости с кадастровым номером 69:10:0242401:548

№ п/п	Наименование характеристики	Значение характеристики
1	2	3
1	Вид объекта недвижимости	Здание
2	Ранее присвоенный государственный учетный номер (инвентарный) здания, сооружения, объекта незавершенного строительства	-
3	Кадастровый номер земельного участка (земельных участков), в границах которого (которых) расположены здание, сооружение, объект незавершенного строительства	69:10:0242401:52
4	Уникальный учетный номер кадастрового квартала, в границах которого расположены здание, сооружение, объект незавершенного строительства	69:10:0242401
5	Адрес здания, сооружения, объекта незавершенного строительства	Тверская область, Российская Федерация, Тверская область, муниципальный округ Калининский, территория СНТ Красновский Бор, улица Боровая, дом 53
5.1	Сведения о местоположении здания, сооружения, объекта незавершенного строительства (при отсутствии адреса) в структурированном в соответствии с федеральной информационной адресной системой виде	-
5.2	Дополнительные сведения о местоположении	-
6	Иные сведения	-

3. Пояснения к сведениям об объекте недвижимости с кадастровым номером 69:10:0242401:548

--

2. Сведения о характеристиках объекта недвижимости с кадастровым номером 69:10:0242401:591

№ п/п	Наименование характеристики	Значение характеристики
1	2	3
1	Вид объекта недвижимости	Здание
2	Ранее присвоенный государственный учетный номер (инвентарный) здания, сооружения, объекта незавершенного строительства	-
3	Кадастровый номер земельного участка (земельных участков), в границах которого (которых) расположены здание, сооружение, объект незавершенного строительства	69:10:0242401:56
4	Уникальный учетный номер кадастрового квартала, в границах которого расположены здание, сооружение, объект незавершенного строительства	69:10:0242401
5	Адрес здания, сооружения, объекта незавершенного строительства	Тверская область, Российская Федерация, Тверская область, муниципальный округ Калининский, территория СНТ Красновский Бор, улица Боровая, дом 57
5.1	Сведения о местоположении здания, сооружения, объекта незавершенного строительства (при отсутствии адреса) в структурированном в соответствии с федеральной информационной адресной системой виде	-
5.2	Дополнительные сведения о местоположении	-
6	Иные сведения	-

3. Пояснения к сведениям об объекте недвижимости с кадастровым номером 69:10:0242401:591

--

2. Сведения о характеристиках объекта недвижимости с кадастровым номером 69:10:0242401:474

№ п/п	Наименование характеристики	Значение характеристики
1	2	3
1	Вид объекта недвижимости	Здание
2	Ранее присвоенный государственный учетный номер (инвентарный) здания, сооружения, объекта незавершенного строительства	-
3	Кадастровый номер земельного участка (земельных участков), в границах которого (которых) расположены здание, сооружение, объект незавершенного строительства	69:10:0242401:60
4	Уникальный учетный номер кадастрового квартала, в границах которого расположены здание, сооружение, объект незавершенного строительства	69:10:0242401
5	Адрес здания, сооружения, объекта незавершенного строительства	Тверская область, Российская Федерация, Тверская область, муниципальный округ Калининский, территория СНТ Красновский Бор, улица Центральная, дом 3
5.1	Сведения о местоположении здания, сооружения, объекта незавершенного строительства (при отсутствии адреса) в структурированном в соответствии с федеральной информационной адресной системой виде	-
5.2	Дополнительные сведения о местоположении	-
6	Иные сведения	-

3. Пояснения к сведениям об объекте недвижимости с кадастровым номером 69:10:0242401:474

--

2. Сведения о характеристиках объекта недвижимости с кадастровым номером 69:10:0150401:275

№ п/п	Наименование характеристики	Значение характеристики
1	2	3
1	Вид объекта недвижимости	Здание
2	Ранее присвоенный государственный учетный номер (инвентарный) здания, сооружения, объекта незавершенного строительства	-
3	Кадастровый номер земельного участка (земельных участков), в границах которого (которых) расположены здание, сооружение, объект незавершенного строительства	69:10:0242401:64
4	Уникальный учетный номер кадастрового квартала, в границах которого расположены здание, сооружение, объект незавершенного строительства	69:10:0242401
5	Адрес здания, сооружения, объекта незавершенного строительства	-
5.1	Сведения о местоположении здания, сооружения, объекта незавершенного строительства (при отсутствии адреса) в структурированном в соответствии с федеральной информационной адресной системой виде	Тверская область
5.2	Дополнительные сведения о местоположении	Российская Федерация, Тверская область, муниципальный округ Калининский, территория СНТ Красновский Бор, улица Центральная, дом 7
6	Иные сведения	-

3. Пояснения к сведениям об объекте недвижимости с кадастровым номером 69:10:0150401:275

--

2. Сведения о характеристиках объекта недвижимости с кадастровым номером 69:10:0242401:469

№ п/п	Наименование характеристики	Значение характеристики
1	2	3
1	Вид объекта недвижимости	Здание
2	Ранее присвоенный государственный учетный номер (инвентарный) здания, сооружения, объекта незавершенного строительства	-
3	Кадастровый номер земельного участка (земельных участков), в границах которого (которых) расположены здание, сооружение, объект незавершенного строительства	69:10:0242401:65
4	Уникальный учетный номер кадастрового квартала, в границах которого расположены здание, сооружение, объект незавершенного строительства	69:10:0242401
5	Адрес здания, сооружения, объекта незавершенного строительства	Тверская область, Российская Федерация, Тверская область, муниципальный округ Калининский, территория СНТ Красновский Бор, улица Центральная, дом 8
5.1	Сведения о местоположении здания, сооружения, объекта незавершенного строительства (при отсутствии адреса) в структурированном в соответствии с федеральной информационной адресной системой виде	-
5.2	Дополнительные сведения о местоположении	-
6	Иные сведения	-

3. Пояснения к сведениям об объекте недвижимости с кадастровым номером 69:10:0242401:469

--

2. Сведения о характеристиках объекта недвижимости с кадастровым номером 69:10:0242401:488

№ п/п	Наименование характеристики	Значение характеристики
1	2	3
1	Вид объекта недвижимости	Здание
2	Ранее присвоенный государственный учетный номер (инвентарный) здания, сооружения, объекта незавершенного строительства	-
3	Кадастровый номер земельного участка (земельных участков), в границах которого (которых) расположены здание, сооружение, объект незавершенного строительства	69:10:0242401:66
4	Уникальный учетный номер кадастрового квартала, в границах которого расположены здание, сооружение, объект незавершенного строительства	69:10:0242401
5	Адрес здания, сооружения, объекта незавершенного строительства	Тверская область, Российская Федерация, Тверская область, муниципальный округ Калининский, территория СНТ Красновский Бор, улица Центральная, дом 9/1
5.1	Сведения о местоположении здания, сооружения, объекта незавершенного строительства (при отсутствии адреса) в структурированном в соответствии с федеральной информационной адресной системой виде	-
5.2	Дополнительные сведения о местоположении	-
6	Иные сведения	-

3. Пояснения к сведениям об объекте недвижимости с кадастровым номером 69:10:0242401:488

--

2. Сведения о характеристиках объекта недвижимости с кадастровым номером 69:10:0242401:489

№ п/п	Наименование характеристики	Значение характеристики
1	2	3
1	Вид объекта недвижимости	Здание
2	Ранее присвоенный государственный учетный номер (инвентарный) здания, сооружения, объекта незавершенного строительства	-
3	Кадастровый номер земельного участка (земельных участков), в границах которого (которых) расположены здание, сооружение, объект незавершенного строительства	69:10:0242401:66
4	Уникальный учетный номер кадастрового квартала, в границах которого расположены здание, сооружение, объект незавершенного строительства	69:10:0242401
5	Адрес здания, сооружения, объекта незавершенного строительства	Тверская область, Российская Федерация, Тверская область, муниципальный округ Калининский, территория СНТ Красновский Бор, улица Центральная, дом 9/2
5.1	Сведения о местоположении здания, сооружения, объекта незавершенного строительства (при отсутствии адреса) в структурированном в соответствии с федеральной информационной адресной системой виде	-
5.2	Дополнительные сведения о местоположении	-
6	Иные сведения	-

3. Пояснения к сведениям об объекте недвижимости с кадастровым номером 69:10:0242401:489

--

2. Сведения о характеристиках объекта недвижимости с кадастровым номером 69:10:0242401:487

№ п/п	Наименование характеристики	Значение характеристики
1	2	3
1	Вид объекта недвижимости	Сооружение
2	Ранее присвоенный государственный учетный номер (инвентарный) здания, сооружения, объекта незавершенного строительства	-
3	Кадастровый номер земельного участка (земельных участков), в границах которого (которых) расположены здание, сооружение, объект незавершенного строительства	69:10:0242401:66
4	Уникальный учетный номер кадастрового квартала, в границах которого расположены здание, сооружение, объект незавершенного строительства	69:10:0242401
5	Адрес здания, сооружения, объекта незавершенного строительства	Тверская область, Российская Федерация, Тверская область, муниципальный округ Калининский, территория СНТ Красновский Бор, улица Центральная, дом 9
5.1	Сведения о местоположении здания, сооружения, объекта незавершенного строительства (при отсутствии адреса) в структурированном в соответствии с федеральной информационной адресной системой виде	-
5.2	Дополнительные сведения о местоположении	-
6	Иные сведения	-

3. Пояснения к сведениям об объекте недвижимости с кадастровым номером 69:10:0242401:487

--

2. Сведения о характеристиках объекта недвижимости с кадастровым номером 69:10:0150401:277

№ п/п	Наименование характеристики	Значение характеристики
1	2	3
1	Вид объекта недвижимости	Здание
2	Ранее присвоенный государственный учетный номер (инвентарный) здания, сооружения, объекта незавершенного строительства	-
3	Кадастровый номер земельного участка (земельных участков), в границах которого (которых) расположены здание, сооружение, объект незавершенного строительства	69:10:0242401:68
4	Уникальный учетный номер кадастрового квартала, в границах которого расположены здание, сооружение, объект незавершенного строительства	69:10:0242401
5	Адрес здания, сооружения, объекта незавершенного строительства	-
5.1	Сведения о местоположении здания, сооружения, объекта незавершенного строительства (при отсутствии адреса) в структурированном в соответствии с федеральной информационной адресной системой виде	Тверская область
5.2	Дополнительные сведения о местоположении	Российская Федерация, Тверская область, муниципальный округ Калининский, территория СНТ Красновский Бор, улица Центральная, дом 11
6	Иные сведения	-

3. Пояснения к сведениям об объекте недвижимости с кадастровым номером 69:10:0150401:277

2. Сведения о характеристиках объекта недвижимости с кадастровым номером 69:10:0242401:489

№ п/п	Наименование характеристики	Значение характеристики
1	2	3
1	Вид объекта недвижимости	Здание
2	Ранее присвоенный государственный учетный номер (инвентарный) здания, сооружения, объекта незавершенного строительства	-
3	Кадастровый номер земельного участка (земельных участков), в границах которого (которых) расположены здание, сооружение, объект незавершенного строительства	69:10:0242401:69
4	Уникальный учетный номер кадастрового квартала, в границах которого расположены здание, сооружение, объект незавершенного строительства	69:10:0242401
5	Адрес здания, сооружения, объекта незавершенного строительства	Тверская область, Российская Федерация, Тверская область, муниципальный округ Калининский, территория СНТ Красновский Бор, улица Центральная, дом 12/1
5.1	Сведения о местоположении здания, сооружения, объекта незавершенного строительства (при отсутствии адреса) в структурированном в соответствии с федеральной информационной адресной системой виде	-
5.2	Дополнительные сведения о местоположении	-
6	Иные сведения	-

3. Пояснения к сведениям об объекте недвижимости с кадастровым номером 69:10:0242401:489

--

2. Сведения о характеристиках объекта недвижимости с кадастровым номером 69:10:0242401:490

№ п/п	Наименование характеристики	Значение характеристики
1	2	3
1	Вид объекта недвижимости	Сооружение
2	Ранее присвоенный государственный учетный номер (инвентарный) здания, сооружения, объекта незавершенного строительства	-
3	Кадастровый номер земельного участка (земельных участков), в границах которого (которых) расположены здание, сооружение, объект незавершенного строительства	69:10:0242401:69
4	Уникальный учетный номер кадастрового квартала, в границах которого расположены здание, сооружение, объект незавершенного строительства	69:10:0242401
5	Адрес здания, сооружения, объекта незавершенного строительства	Тверская область, Российская Федерация, Тверская область, муниципальный округ Калининский, территория СНТ Красновский Бор, улица Центральная, дом 12
5.1	Сведения о местоположении здания, сооружения, объекта незавершенного строительства (при отсутствии адреса) в структурированном в соответствии с федеральной информационной адресной системой виде	-
5.2	Дополнительные сведения о местоположении	-
6	Иные сведения	-

3. Пояснения к сведениям об объекте недвижимости с кадастровым номером 69:10:0242401:490

--

2. Сведения о характеристиках объекта недвижимости с кадастровым номером 69:10:0242401:492

№ п/п	Наименование характеристики	Значение характеристики
1	2	3
1	Вид объекта недвижимости	Здание
2	Ранее присвоенный государственный учетный номер (инвентарный) здания, сооружения, объекта незавершенного строительства	-
3	Кадастровый номер земельного участка (земельных участков), в границах которого (которых) расположены здание, сооружение, объект незавершенного строительства	69:10:0242401:72
4	Уникальный учетный номер кадастрового квартала, в границах которого расположены здание, сооружение, объект незавершенного строительства	69:10:0242401
5	Адрес здания, сооружения, объекта незавершенного строительства	Тверская область, Российская Федерация, Тверская область, муниципальный округ Калининский, территория СНТ Красновский Бор, улица Центральная, дом 15
5.1	Сведения о местоположении здания, сооружения, объекта незавершенного строительства (при отсутствии адреса) в структурированном в соответствии с федеральной информационной адресной системой виде	-
5.2	Дополнительные сведения о местоположении	-
6	Иные сведения	-

3. Пояснения к сведениям об объекте недвижимости с кадастровым номером 69:10:0242401:492

--

2. Сведения о характеристиках объекта недвижимости с кадастровым номером 69:10:0242401:462

№ п/п	Наименование характеристики	Значение характеристики
1	2	3
1	Вид объекта недвижимости	Здание
2	Ранее присвоенный государственный учетный номер (инвентарный) здания, сооружения, объекта незавершенного строительства	-
3	Кадастровый номер земельного участка (земельных участков), в границах которого (которых) расположены здание, сооружение, объект незавершенного строительства	69:10:0242401:73
4	Уникальный учетный номер кадастрового квартала, в границах которого расположены здание, сооружение, объект незавершенного строительства	69:10:0242401
5	Адрес здания, сооружения, объекта незавершенного строительства	Тверская область, Российская Федерация, Тверская область, муниципальный округ Калининский, территория СНТ Красновский Бор, улица Центральная, дом 16
5.1	Сведения о местоположении здания, сооружения, объекта незавершенного строительства (при отсутствии адреса) в структурированном в соответствии с федеральной информационной адресной системой виде	-
5.2	Дополнительные сведения о местоположении	-
6	Иные сведения	-

3. Пояснения к сведениям об объекте недвижимости с кадастровым номером 69:10:0242401:462

--

2. Сведения о характеристиках объекта недвижимости с кадастровым номером 69:10:0242401:608

№ п/п	Наименование характеристики	Значение характеристики
1	2	3
1	Вид объекта недвижимости	Здание
2	Ранее присвоенный государственный учетный номер (инвентарный) здания, сооружения, объекта незавершенного строительства	-
3	Кадастровый номер земельного участка (земельных участков), в границах которого (которых) расположены здание, сооружение, объект незавершенного строительства	69:10:0242401:78
4	Уникальный учетный номер кадастрового квартала, в границах которого расположены здание, сооружение, объект незавершенного строительства	69:10:0242401
5	Адрес здания, сооружения, объекта незавершенного строительства	Тверская область, Российская Федерация, Тверская область, муниципальный округ Калининский, территория СНТ Красновский Бор, улица Центральная, дом 21
5.1	Сведения о местоположении здания, сооружения, объекта незавершенного строительства (при отсутствии адреса) в структурированном в соответствии с федеральной информационной адресной системой виде	-
5.2	Дополнительные сведения о местоположении	-
6	Иные сведения	-

3. Пояснения к сведениям об объекте недвижимости с кадастровым номером 69:10:0242401:608

--

2. Сведения о характеристиках объекта недвижимости с кадастровым номером 69:10:0242401:629

№ п/п	Наименование характеристики	Значение характеристики
1	2	3
1	Вид объекта недвижимости	Здание
2	Ранее присвоенный государственный учетный номер (инвентарный) здания, сооружения, объекта незавершенного строительства	-
3	Кадастровый номер земельного участка (земельных участков), в границах которого (которых) расположены здание, сооружение, объект незавершенного строительства	69:10:0242401:79
4	Уникальный учетный номер кадастрового квартала, в границах которого расположены здание, сооружение, объект незавершенного строительства	69:10:0242401
5	Адрес здания, сооружения, объекта незавершенного строительства	-
5.1	Сведения о местоположении здания, сооружения, объекта незавершенного строительства (при отсутствии адреса) в структурированном в соответствии с федеральной информационной адресной системой виде	Тверская область
5.2	Дополнительные сведения о местоположении	Российская Федерация, Тверская область, муниципальный округ Калининский, территория СНТ Красновский Бор, улица Центральная, дом 22
6	Иные сведения	-

3. Пояснения к сведениям об объекте недвижимости с кадастровым номером 69:10:0242401:629

--

2. Сведения о характеристиках объекта недвижимости с кадастровым номером 69:10:0242401:551

№ п/п	Наименование характеристики	Значение характеристики
1	2	3
1	Вид объекта недвижимости	Здание
2	Ранее присвоенный государственный учетный номер (инвентарный) здания, сооружения, объекта незавершенного строительства	-
3	Кадастровый номер земельного участка (земельных участков), в границах которого (которых) расположены здание, сооружение, объект незавершенного строительства	69:10:0242401:80
4	Уникальный учетный номер кадастрового квартала, в границах которого расположены здание, сооружение, объект незавершенного строительства	69:10:0242401
5	Адрес здания, сооружения, объекта незавершенного строительства	Тверская область, Российская Федерация, Тверская область, муниципальный округ Калининский, территория СНТ Красновский Бор, улица Центральная, дом 23
5.1	Сведения о местоположении здания, сооружения, объекта незавершенного строительства (при отсутствии адреса) в структурированном в соответствии с федеральной информационной адресной системой виде	-
5.2	Дополнительные сведения о местоположении	-
6	Иные сведения	-

3. Пояснения к сведениям об объекте недвижимости с кадастровым номером 69:10:0242401:551

--

2. Сведения о характеристиках объекта недвижимости с кадастровым номером 69:10:0242401:536

№ п/п	Наименование характеристики	Значение характеристики
1	2	3
1	Вид объекта недвижимости	Здание
2	Ранее присвоенный государственный учетный номер (инвентарный) здания, сооружения, объекта незавершенного строительства	-
3	Кадастровый номер земельного участка (земельных участков), в границах которого (которых) расположены здание, сооружение, объект незавершенного строительства	69:10:0242401:81
4	Уникальный учетный номер кадастрового квартала, в границах которого расположены здание, сооружение, объект незавершенного строительства	69:10:0242401
5	Адрес здания, сооружения, объекта незавершенного строительства	Тверская область, Российская Федерация, Тверская область, муниципальный округ Калининский, территория СНТ Красновский Бор, улица Центральная, дом 24
5.1	Сведения о местоположении здания, сооружения, объекта незавершенного строительства (при отсутствии адреса) в структурированном в соответствии с федеральной информационной адресной системой виде	-
5.2	Дополнительные сведения о местоположении	-
6	Иные сведения	-

3. Пояснения к сведениям об объекте недвижимости с кадастровым номером 69:10:0242401:536

--

2. Сведения о характеристиках объекта недвижимости с кадастровым номером 69:10:0242401:510

№ п/п	Наименование характеристики	Значение характеристики
1	2	3
1	Вид объекта недвижимости	Здание
2	Ранее присвоенный государственный учетный номер (инвентарный) здания, сооружения, объекта незавершенного строительства	-
3	Кадастровый номер земельного участка (земельных участков), в границах которого (которых) расположены здание, сооружение, объект незавершенного строительства	69:10:0242401:82
4	Уникальный учетный номер кадастрового квартала, в границах которого расположены здание, сооружение, объект незавершенного строительства	69:10:0242401
5	Адрес здания, сооружения, объекта незавершенного строительства	-
5.1	Сведения о местоположении здания, сооружения, объекта незавершенного строительства (при отсутствии адреса) в структурированном в соответствии с федеральной информационной адресной системой виде	Тверская область
5.2	Дополнительные сведения о местоположении	Российская Федерация, Тверская область, муниципальный округ Калининский, территория СНТ Красновский Бор, улица Центральная, дом 25
6	Иные сведения	-

3. Пояснения к сведениям об объекте недвижимости с кадастровым номером 69:10:0242401:510

--

2. Сведения о характеристиках объекта недвижимости с кадастровым номером 69:10:0242401:649

№ п/п	Наименование характеристики	Значение характеристики
1	2	3
1	Вид объекта недвижимости	Здание
2	Ранее присвоенный государственный учетный номер (инвентарный) здания, сооружения, объекта незавершенного строительства	-
3	Кадастровый номер земельного участка (земельных участков), в границах которого (которых) расположены здание, сооружение, объект незавершенного строительства	69:10:0242401:84
4	Уникальный учетный номер кадастрового квартала, в границах которого расположены здание, сооружение, объект незавершенного строительства	69:10:0242401
5	Адрес здания, сооружения, объекта незавершенного строительства	Тверская область, Российская Федерация, Тверская область, муниципальный округ Калининский, территория СНТ Красновский Бор, улица Центральная, дом 27/1
5.1	Сведения о местоположении здания, сооружения, объекта незавершенного строительства (при отсутствии адреса) в структурированном в соответствии с федеральной информационной адресной системой виде	-
5.2	Дополнительные сведения о местоположении	-
6	Иные сведения	-

3. Пояснения к сведениям об объекте недвижимости с кадастровым номером 69:10:0242401:649

--

2. Сведения о характеристиках объекта недвижимости с кадастровым номером 69:10:0242401:648

№ п/п	Наименование характеристики	Значение характеристики
1	2	3
1	Вид объекта недвижимости	Здание
2	Ранее присвоенный государственный учетный номер (инвентарный) здания, сооружения, объекта незавершенного строительства	-
3	Кадастровый номер земельного участка (земельных участков), в границах которого (которых) расположены здание, сооружение, объект незавершенного строительства	69:10:0242401:84
4	Уникальный учетный номер кадастрового квартала, в границах которого расположены здание, сооружение, объект незавершенного строительства	69:10:0242401
5	Адрес здания, сооружения, объекта незавершенного строительства	Тверская область, Российская Федерация, Тверская область, муниципальный округ Калининский, территория СНТ Красновский Бор, улица Центральная, дом 27
5.1	Сведения о местоположении здания, сооружения, объекта незавершенного строительства (при отсутствии адреса) в структурированном в соответствии с федеральной информационной адресной системой виде	-
5.2	Дополнительные сведения о местоположении	-
6	Иные сведения	-

3. Пояснения к сведениям об объекте недвижимости с кадастровым номером 69:10:0242401:648

--

2. Сведения о характеристиках объекта недвижимости с кадастровым номером 69:10:0242401:495

№ п/п	Наименование характеристики	Значение характеристики
1	2	3
1	Вид объекта недвижимости	Здание
2	Ранее присвоенный государственный учетный номер (инвентарный) здания, сооружения, объекта незавершенного строительства	-
3	Кадастровый номер земельного участка (земельных участков), в границах которого (которых) расположены здание, сооружение, объект незавершенного строительства	69:10:0242401:85
4	Уникальный учетный номер кадастрового квартала, в границах которого расположены здание, сооружение, объект незавершенного строительства	69:10:0242401
5	Адрес здания, сооружения, объекта незавершенного строительства	Тверская область, Российская Федерация, Тверская область, муниципальный округ Калининский, территория СНТ Красновский Бор, улица Центральная, дом 28
5.1	Сведения о местоположении здания, сооружения, объекта незавершенного строительства (при отсутствии адреса) в структурированном в соответствии с федеральной информационной адресной системой виде	-
5.2	Дополнительные сведения о местоположении	-
6	Иные сведения	-

3. Пояснения к сведениям об объекте недвижимости с кадастровым номером 69:10:0242401:495

--

2. Сведения о характеристиках объекта недвижимости с кадастровым номером 69:10:0242401:560

№ п/п	Наименование характеристики	Значение характеристики
1	2	3
1	Вид объекта недвижимости	Здание
2	Ранее присвоенный государственный учетный номер (инвентарный) здания, сооружения, объекта незавершенного строительства	-
3	Кадастровый номер земельного участка (земельных участков), в границах которого (которых) расположены здание, сооружение, объект незавершенного строительства	69:10:0242401:86
4	Уникальный учетный номер кадастрового квартала, в границах которого расположены здание, сооружение, объект незавершенного строительства	69:10:0242401
5	Адрес здания, сооружения, объекта незавершенного строительства	Тверская область, Российская Федерация, Тверская область, муниципальный округ Калининский, территория СНТ Красновский Бор, улица Центральная, дом 29
5.1	Сведения о местоположении здания, сооружения, объекта незавершенного строительства (при отсутствии адреса) в структурированном в соответствии с федеральной информационной адресной системой виде	-
5.2	Дополнительные сведения о местоположении	-
6	Иные сведения	-

3. Пояснения к сведениям об объекте недвижимости с кадастровым номером 69:10:0242401:560

--

2. Сведения о характеристиках объекта недвижимости с кадастровым номером 69:10:0242401:496

№ п/п	Наименование характеристики	Значение характеристики
1	2	3
1	Вид объекта недвижимости	Здание
2	Ранее присвоенный государственный учетный номер (инвентарный) здания, сооружения, объекта незавершенного строительства	-
3	Кадастровый номер земельного участка (земельных участков), в границах которого (которых) расположены здание, сооружение, объект незавершенного строительства	69:10:0242401:87
4	Уникальный учетный номер кадастрового квартала, в границах которого расположены здание, сооружение, объект незавершенного строительства	69:10:0242401
5	Адрес здания, сооружения, объекта незавершенного строительства	Тверская область, Российская Федерация, Тверская область, муниципальный округ Калининский, территория СНТ Красновский Бор, улица Центральная, дом 30
5.1	Сведения о местоположении здания, сооружения, объекта незавершенного строительства (при отсутствии адреса) в структурированном в соответствии с федеральной информационной адресной системой виде	-
5.2	Дополнительные сведения о местоположении	-
6	Иные сведения	-

3. Пояснения к сведениям об объекте недвижимости с кадастровым номером 69:10:0242401:496

--

2. Сведения о характеристиках объекта недвижимости с кадастровым номером 69:10:0242401:587

№ п/п	Наименование характеристики	Значение характеристики
1	2	3
1	Вид объекта недвижимости	Здание
2	Ранее присвоенный государственный учетный номер (инвентарный) здания, сооружения, объекта незавершенного строительства	-
3	Кадастровый номер земельного участка (земельных участков), в границах которого (которых) расположены здание, сооружение, объект незавершенного строительства	69:10:0242401:88
4	Уникальный учетный номер кадастрового квартала, в границах которого расположены здание, сооружение, объект незавершенного строительства	69:10:0242401
5	Адрес здания, сооружения, объекта незавершенного строительства	Тверская область, Российская Федерация, Тверская область, муниципальный округ Калининский, территория СНТ Красновский Бор, улица Центральная, дом 31
5.1	Сведения о местоположении здания, сооружения, объекта незавершенного строительства (при отсутствии адреса) в структурированном в соответствии с федеральной информационной адресной системой виде	-
5.2	Дополнительные сведения о местоположении	-
6	Иные сведения	-

3. Пояснения к сведениям об объекте недвижимости с кадастровым номером 69:10:0242401:587

--

2. Сведения о характеристиках объекта недвижимости с кадастровым номером 69:10:0242401:498

№ п/п	Наименование характеристики	Значение характеристики
1	2	3
1	Вид объекта недвижимости	Здание
2	Ранее присвоенный государственный учетный номер (инвентарный) здания, сооружения, объекта незавершенного строительства	-
3	Кадастровый номер земельного участка (земельных участков), в границах которого (которых) расположены здание, сооружение, объект незавершенного строительства	69:10:0242401:90
4	Уникальный учетный номер кадастрового квартала, в границах которого расположены здание, сооружение, объект незавершенного строительства	69:10:0242401
5	Адрес здания, сооружения, объекта незавершенного строительства	Тверская область, Российская Федерация, Тверская область, муниципальный округ Калининский, территория СНТ Красновский Бор, улица Центральная, дом 33/1
5.1	Сведения о местоположении здания, сооружения, объекта незавершенного строительства (при отсутствии адреса) в структурированном в соответствии с федеральной информационной адресной системой виде	-
5.2	Дополнительные сведения о местоположении	-
6	Иные сведения	-

3. Пояснения к сведениям об объекте недвижимости с кадастровым номером 69:10:0242401:498

--

2. Сведения о характеристиках объекта недвижимости с кадастровым номером 69:10:0242401:497

№ п/п	Наименование характеристики	Значение характеристики
1	2	3
1	Вид объекта недвижимости	Здание
2	Ранее присвоенный государственный учетный номер (инвентарный) здания, сооружения, объекта незавершенного строительства	-
3	Кадастровый номер земельного участка (земельных участков), в границах которого (которых) расположены здание, сооружение, объект незавершенного строительства	69:10:0242401:90
4	Уникальный учетный номер кадастрового квартала, в границах которого расположены здание, сооружение, объект незавершенного строительства	69:10:0242401
5	Адрес здания, сооружения, объекта незавершенного строительства	Тверская область, Российская Федерация, Тверская область, муниципальный округ Калининский, территория СНТ Красновский Бор, улица Центральная, дом 33
5.1	Сведения о местоположении здания, сооружения, объекта незавершенного строительства (при отсутствии адреса) в структурированном в соответствии с федеральной информационной адресной системой виде	-
5.2	Дополнительные сведения о местоположении	-
6	Иные сведения	-

3. Пояснения к сведениям об объекте недвижимости с кадастровым номером 69:10:0242401:497

--

2. Сведения о характеристиках объекта недвижимости с кадастровым номером 69:10:0242401:482

№ п/п	Наименование характеристики	Значение характеристики
1	2	3
1	Вид объекта недвижимости	Сооружение
2	Ранее присвоенный государственный учетный номер (инвентарный) здания, сооружения, объекта незавершенного строительства	-
3	Кадастровый номер земельного участка (земельных участков), в границах которого (которых) расположены здание, сооружение, объект незавершенного строительства	69:10:0242401:92
4	Уникальный учетный номер кадастрового квартала, в границах которого расположены здание, сооружение, объект незавершенного строительства	69:10:0242401
5	Адрес здания, сооружения, объекта незавершенного строительства	Тверская область, Российская Федерация, Тверская область, муниципальный округ Калининский, территория СНТ Красновский Бор, улица Центральная, дом 35
5.1	Сведения о местоположении здания, сооружения, объекта незавершенного строительства (при отсутствии адреса) в структурированном в соответствии с федеральной информационной адресной системой виде	-
5.2	Дополнительные сведения о местоположении	-
6	Иные сведения	-

3. Пояснения к сведениям об объекте недвижимости с кадастровым номером 69:10:0242401:482

--

2. Сведения о характеристиках объекта недвижимости с кадастровым номером 69:10:0242401:626

№ п/п	Наименование характеристики	Значение характеристики
1	2	3
1	Вид объекта недвижимости	Здание
2	Ранее присвоенный государственный учетный номер (инвентарный) здания, сооружения, объекта незавершенного строительства	-
3	Кадастровый номер земельного участка (земельных участков), в границах которого (которых) расположены здание, сооружение, объект незавершенного строительства	69:10:0242401:94
4	Уникальный учетный номер кадастрового квартала, в границах которого расположены здание, сооружение, объект незавершенного строительства	69:10:0242401
5	Адрес здания, сооружения, объекта незавершенного строительства	Тверская область, Российская Федерация, Тверская область, муниципальный округ Калининский, территория СНТ Красновский Бор, улица Центральная, дом 37
5.1	Сведения о местоположении здания, сооружения, объекта незавершенного строительства (при отсутствии адреса) в структурированном в соответствии с федеральной информационной адресной системой виде	-
5.2	Дополнительные сведения о местоположении	-
6	Иные сведения	-

3. Пояснения к сведениям об объекте недвижимости с кадастровым номером 69:10:0242401:626

--

2. Сведения о характеристиках объекта недвижимости с кадастровым номером 69:10:0242401:483

№ п/п	Наименование характеристики	Значение характеристики
1	2	3
1	Вид объекта недвижимости	Здание
2	Ранее присвоенный государственный учетный номер (инвентарный) здания, сооружения, объекта незавершенного строительства	-
3	Кадастровый номер земельного участка (земельных участков), в границах которого (которых) расположены здание, сооружение, объект незавершенного строительства	69:10:0242401:95
4	Уникальный учетный номер кадастрового квартала, в границах которого расположены здание, сооружение, объект незавершенного строительства	69:10:0242401
5	Адрес здания, сооружения, объекта незавершенного строительства	Тверская область, Российская Федерация, Тверская область, муниципальный округ Калининский, территория СНТ Красновский Бор, улица Центральная, дом 38
5.1	Сведения о местоположении здания, сооружения, объекта незавершенного строительства (при отсутствии адреса) в структурированном в соответствии с федеральной информационной адресной системой виде	-
5.2	Дополнительные сведения о местоположении	-
6	Иные сведения	-

3. Пояснения к сведениям об объекте недвижимости с кадастровым номером 69:10:0242401:483

--

2. Сведения о характеристиках объекта недвижимости с кадастровым номером 69:10:0242401:461

№ п/п	Наименование характеристики	Значение характеристики
1	2	3
1	Вид объекта недвижимости	Здание
2	Ранее присвоенный государственный учетный номер (инвентарный) здания, сооружения, объекта незавершенного строительства	-
3	Кадастровый номер земельного участка (земельных участков), в границах которого (которых) расположены здание, сооружение, объект незавершенного строительства	69:10:0242401:97
4	Уникальный учетный номер кадастрового квартала, в границах которого расположены здание, сооружение, объект незавершенного строительства	69:10:0242401
5	Адрес здания, сооружения, объекта незавершенного строительства	Тверская область, Российская Федерация, Тверская область, муниципальный округ Калининский, территория СНТ Красновский Бор, улица Центральная, дом 40
5.1	Сведения о местоположении здания, сооружения, объекта незавершенного строительства (при отсутствии адреса) в структурированном в соответствии с федеральной информационной адресной системой виде	-
5.2	Дополнительные сведения о местоположении	-
6	Иные сведения	-

3. Пояснения к сведениям об объекте недвижимости с кадастровым номером 69:10:0242401:461

--

2. Сведения о характеристиках объекта недвижимости с кадастровым номером 69:10:0242401:661

№ п/п	Наименование характеристики	Значение характеристики
1	2	3
1	Вид объекта недвижимости	Здание
2	Ранее присвоенный государственный учетный номер (инвентарный) здания, сооружения, объекта незавершенного строительства	-
3	Кадастровый номер земельного участка (земельных участков), в границах которого (которых) расположены здание, сооружение, объект незавершенного строительства	69:10:0242401:98
4	Уникальный учетный номер кадастрового квартала, в границах которого расположены здание, сооружение, объект незавершенного строительства	69:10:0242401
5	Адрес здания, сооружения, объекта незавершенного строительства	Тверская область, Российская Федерация, Тверская область, муниципальный округ Калининский, территория СНТ Красновский Бор, улица Центральная, дом 41
5.1	Сведения о местоположении здания, сооружения, объекта незавершенного строительства (при отсутствии адреса) в структурированном в соответствии с федеральной информационной адресной системой виде	-
5.2	Дополнительные сведения о местоположении	-
6	Иные сведения	-

3. Пояснения к сведениям об объекте недвижимости с кадастровым номером 69:10:0242401:661

--

2. Сведения о характеристиках объекта недвижимости с кадастровым номером 69:10:0242401:514

№ п/п	Наименование характеристики	Значение характеристики
1	2	3
1	Вид объекта недвижимости	Здание
2	Ранее присвоенный государственный учетный номер (инвентарный) здания, сооружения, объекта незавершенного строительства	-
3	Кадастровый номер земельного участка (земельных участков), в границах которого (которых) расположены здание, сооружение, объект незавершенного строительства	69:10:0242401:101
4	Уникальный учетный номер кадастрового квартала, в границах которого расположены здание, сооружение, объект незавершенного строительства	69:10:0242401
5	Адрес здания, сооружения, объекта незавершенного строительства	Тверская область, Российская Федерация, Тверская область, муниципальный округ Калининский, территория СНТ Красновский Бор, улица Центральная, дом 44/1
5.1	Сведения о местоположении здания, сооружения, объекта незавершенного строительства (при отсутствии адреса) в структурированном в соответствии с федеральной информационной адресной системой виде	-
5.2	Дополнительные сведения о местоположении	-
6	Иные сведения	-

3. Пояснения к сведениям об объекте недвижимости с кадастровым номером 69:10:0242401:514

--

2. Сведения о характеристиках объекта недвижимости с кадастровым номером 69:10:0242401:513

№ п/п	Наименование характеристики	Значение характеристики
1	2	3
1	Вид объекта недвижимости	Здание
2	Ранее присвоенный государственный учетный номер (инвентарный) здания, сооружения, объекта незавершенного строительства	-
3	Кадастровый номер земельного участка (земельных участков), в границах которого (которых) расположены здание, сооружение, объект незавершенного строительства	69:10:0242401:101
4	Уникальный учетный номер кадастрового квартала, в границах которого расположены здание, сооружение, объект незавершенного строительства	69:10:0242401
5	Адрес здания, сооружения, объекта незавершенного строительства	Тверская область, Российская Федерация, Тверская область, муниципальный округ Калининский, территория СНТ Красновский Бор, улица Центральная, дом 44
5.1	Сведения о местоположении здания, сооружения, объекта незавершенного строительства (при отсутствии адреса) в структурированном в соответствии с федеральной информационной адресной системой виде	-
5.2	Дополнительные сведения о местоположении	-
6	Иные сведения	-

3. Пояснения к сведениям об объекте недвижимости с кадастровым номером 69:10:0242401:513

--

2. Сведения о характеристиках объекта недвижимости с кадастровым номером 69:10:0102401:147

№ п/п	Наименование характеристики	Значение характеристики
1	2	3
1	Вид объекта недвижимости	Здание
2	Ранее присвоенный государственный учетный номер (инвентарный) здания, сооружения, объекта незавершенного строительства	-
3	Кадастровый номер земельного участка (земельных участков), в границах которого (которых) расположены здание, сооружение, объект незавершенного строительства	69:10:0242401:104
4	Уникальный учетный номер кадастрового квартала, в границах которого расположены здание, сооружение, объект незавершенного строительства	69:10:0242401
5	Адрес здания, сооружения, объекта незавершенного строительства	-
5.1	Сведения о местоположении здания, сооружения, объекта незавершенного строительства (при отсутствии адреса) в структурированном в соответствии с федеральной информационной адресной системой виде	Тверская область
5.2	Дополнительные сведения о местоположении	Российская Федерация, Тверская область, муниципальный округ Калининский, территория СНТ Красновский Бор, улица Центральная, дом 47
6	Иные сведения	-

3. Пояснения к сведениям об объекте недвижимости с кадастровым номером 69:10:0102401:147

--

2. Сведения о характеристиках объекта недвижимости с кадастровым номером 69:10:0242401:601

№ п/п	Наименование характеристики	Значение характеристики
1	2	3
1	Вид объекта недвижимости	Здание
2	Ранее присвоенный государственный учетный номер (инвентарный) здания, сооружения, объекта незавершенного строительства	-
3	Кадастровый номер земельного участка (земельных участков), в границах которого (которых) расположены здание, сооружение, объект незавершенного строительства	69:10:0242401:106
4	Уникальный учетный номер кадастрового квартала, в границах которого расположены здание, сооружение, объект незавершенного строительства	69:10:0242401
5	Адрес здания, сооружения, объекта незавершенного строительства	Тверская область, Российская Федерация, Тверская область, муниципальный округ Калининский, территория СНТ Красновский Бор, улица Центральная, дом 49
5.1	Сведения о местоположении здания, сооружения, объекта незавершенного строительства (при отсутствии адреса) в структурированном в соответствии с федеральной информационной адресной системой виде	-
5.2	Дополнительные сведения о местоположении	-
6	Иные сведения	-

3. Пояснения к сведениям об объекте недвижимости с кадастровым номером 69:10:0242401:601

--

2. Сведения о характеристиках объекта недвижимости с кадастровым номером 69:10:0242401:650

№ п/п	Наименование характеристики	Значение характеристики
1	2	3
1	Вид объекта недвижимости	Здание
2	Ранее присвоенный государственный учетный номер (инвентарный) здания, сооружения, объекта незавершенного строительства	-
3	Кадастровый номер земельного участка (земельных участков), в границах которого (которых) расположены здание, сооружение, объект незавершенного строительства	69:10:0242401:111
4	Уникальный учетный номер кадастрового квартала, в границах которого расположены здание, сооружение, объект незавершенного строительства	69:10:0242401
5	Адрес здания, сооружения, объекта незавершенного строительства	Тверская область, Российская Федерация, Тверская область, муниципальный округ Калининский, территория СНТ Красновский Бор, улица Центральная, дом 54
5.1	Сведения о местоположении здания, сооружения, объекта незавершенного строительства (при отсутствии адреса) в структурированном в соответствии с федеральной информационной адресной системой виде	-
5.2	Дополнительные сведения о местоположении	-
6	Иные сведения	-

3. Пояснения к сведениям об объекте недвижимости с кадастровым номером 69:10:0242401:650

--

2. Сведения о характеристиках объекта недвижимости с кадастровым номером 69:10:0242401:600

№ п/п	Наименование характеристики	Значение характеристики
1	2	3
1	Вид объекта недвижимости	Здание
2	Ранее присвоенный государственный учетный номер (инвентарный) здания, сооружения, объекта незавершенного строительства	-
3	Кадастровый номер земельного участка (земельных участков), в границах которого (которых) расположены здание, сооружение, объект незавершенного строительства	69:10:0242401:112
4	Уникальный учетный номер кадастрового квартала, в границах которого расположены здание, сооружение, объект незавершенного строительства	69:10:0242401
5	Адрес здания, сооружения, объекта незавершенного строительства	Тверская область, Российская Федерация, Тверская область, муниципальный округ Калининский, территория СНТ Красновский Бор, улица Центральная, дом 55
5.1	Сведения о местоположении здания, сооружения, объекта незавершенного строительства (при отсутствии адреса) в структурированном в соответствии с федеральной информационной адресной системой виде	-
5.2	Дополнительные сведения о местоположении	-
6	Иные сведения	-

3. Пояснения к сведениям об объекте недвижимости с кадастровым номером 69:10:0242401:600

--

2. Сведения о характеристиках объекта недвижимости с кадастровым номером 69:10:0242401:604

№ п/п	Наименование характеристики	Значение характеристики
1	2	3
1	Вид объекта недвижимости	Здание
2	Ранее присвоенный государственный учетный номер (инвентарный) здания, сооружения, объекта незавершенного строительства	-
3	Кадастровый номер земельного участка (земельных участков), в границах которого (которых) расположены здание, сооружение, объект незавершенного строительства	69:10:0242401:113
4	Уникальный учетный номер кадастрового квартала, в границах которого расположены здание, сооружение, объект незавершенного строительства	69:10:0242401
5	Адрес здания, сооружения, объекта незавершенного строительства	Тверская область, Российская Федерация, Тверская область, муниципальный округ Калининский, территория СНТ Красновский Бор, улица Центральная, дом 56
5.1	Сведения о местоположении здания, сооружения, объекта незавершенного строительства (при отсутствии адреса) в структурированном в соответствии с федеральной информационной адресной системой виде	-
5.2	Дополнительные сведения о местоположении	-
6	Иные сведения	-

3. Пояснения к сведениям об объекте недвижимости с кадастровым номером 69:10:0242401:604

--

2. Сведения о характеристиках объекта недвижимости с кадастровым номером 69:10:0242401:574

№ п/п	Наименование характеристики	Значение характеристики
1	2	3
1	Вид объекта недвижимости	Здание
2	Ранее присвоенный государственный учетный номер (инвентарный) здания, сооружения, объекта незавершенного строительства	-
3	Кадастровый номер земельного участка (земельных участков), в границах которого (которых) расположены здание, сооружение, объект незавершенного строительства	69:10:0242401:114
4	Уникальный учетный номер кадастрового квартала, в границах которого расположены здание, сооружение, объект незавершенного строительства	69:10:0242401
5	Адрес здания, сооружения, объекта незавершенного строительства	Тверская область, Российская Федерация, Тверская область, муниципальный округ Калининский, территория СНТ Красновский Бор, улица Центральная, дом 57
5.1	Сведения о местоположении здания, сооружения, объекта незавершенного строительства (при отсутствии адреса) в структурированном в соответствии с федеральной информационной адресной системой виде	-
5.2	Дополнительные сведения о местоположении	-
6	Иные сведения	-

3. Пояснения к сведениям об объекте недвижимости с кадастровым номером 69:10:0242401:574

--

2. Сведения о характеристиках объекта недвижимости с кадастровым номером 69:10:0242401:622

№ п/п	Наименование характеристики	Значение характеристики
1	2	3
1	Вид объекта недвижимости	Здание
2	Ранее присвоенный государственный учетный номер (инвентарный) здания, сооружения, объекта незавершенного строительства	-
3	Кадастровый номер земельного участка (земельных участков), в границах которого (которых) расположены здание, сооружение, объект незавершенного строительства	69:10:0242401:115
4	Уникальный учетный номер кадастрового квартала, в границах которого расположены здание, сооружение, объект незавершенного строительства	69:10:0242401
5	Адрес здания, сооружения, объекта незавершенного строительства	-
5.1	Сведения о местоположении здания, сооружения, объекта незавершенного строительства (при отсутствии адреса) в структурированном в соответствии с федеральной информационной адресной системой виде	Тверская область
5.2	Дополнительные сведения о местоположении	Российская Федерация, Тверская область, муниципальный округ Калининский, территория СНТ Красновский Бор, улица Центральная, дом 58
6	Иные сведения	-

3. Пояснения к сведениям об объекте недвижимости с кадастровым номером 69:10:0242401:622

--

2. Сведения о характеристиках объекта недвижимости с кадастровым номером 69:10:0242401:532

№ п/п	Наименование характеристики	Значение характеристики
1	2	3
1	Вид объекта недвижимости	Здание
2	Ранее присвоенный государственный учетный номер (инвентарный) здания, сооружения, объекта незавершенного строительства	-
3	Кадастровый номер земельного участка (земельных участков), в границах которого (которых) расположены здание, сооружение, объект незавершенного строительства	69:10:0242401:117
4	Уникальный учетный номер кадастрового квартала, в границах которого расположены здание, сооружение, объект незавершенного строительства	69:10:0242401
5	Адрес здания, сооружения, объекта незавершенного строительства	Тверская область, Российская Федерация, Тверская область, муниципальный округ Калининский, территория СНТ Красновский Бор, улица Луговая, дом 1
5.1	Сведения о местоположении здания, сооружения, объекта незавершенного строительства (при отсутствии адреса) в структурированном в соответствии с федеральной информационной адресной системой виде	-
5.2	Дополнительные сведения о местоположении	-
6	Иные сведения	-

3. Пояснения к сведениям об объекте недвижимости с кадастровым номером 69:10:0242401:532

--

2. Сведения о характеристиках объекта недвижимости с кадастровым номером 69:10:0242401:593

№ п/п	Наименование характеристики	Значение характеристики
1	2	3
1	Вид объекта недвижимости	Здание
2	Ранее присвоенный государственный учетный номер (инвентарный) здания, сооружения, объекта незавершенного строительства	-
3	Кадастровый номер земельного участка (земельных участков), в границах которого (которых) расположены здание, сооружение, объект незавершенного строительства	69:10:0242401:118
4	Уникальный учетный номер кадастрового квартала, в границах которого расположены здание, сооружение, объект незавершенного строительства	69:10:0242401
5	Адрес здания, сооружения, объекта незавершенного строительства	Тверская область, Российская Федерация, Тверская область, муниципальный округ Калининский, территория СНТ Красновский Бор, улица Луговая, дом 2
5.1	Сведения о местоположении здания, сооружения, объекта незавершенного строительства (при отсутствии адреса) в структурированном в соответствии с федеральной информационной адресной системой виде	-
5.2	Дополнительные сведения о местоположении	-
6	Иные сведения	-

3. Пояснения к сведениям об объекте недвижимости с кадастровым номером 69:10:0242401:593

--

2. Сведения о характеристиках объекта недвижимости с кадастровым номером 69:10:0242401:562

№ п/п	Наименование характеристики	Значение характеристики
1	2	3
1	Вид объекта недвижимости	Здание
2	Ранее присвоенный государственный учетный номер (инвентарный) здания, сооружения, объекта незавершенного строительства	-
3	Кадастровый номер земельного участка (земельных участков), в границах которого (которых) расположены здание, сооружение, объект незавершенного строительства	69:10:0242401:119
4	Уникальный учетный номер кадастрового квартала, в границах которого расположены здание, сооружение, объект незавершенного строительства	69:10:0242401
5	Адрес здания, сооружения, объекта незавершенного строительства	Тверская область, Российская Федерация, Тверская область, муниципальный округ Калининский, территория СНТ Красновский Бор, улица Луговая, дом 3
5.1	Сведения о местоположении здания, сооружения, объекта незавершенного строительства (при отсутствии адреса) в структурированном в соответствии с федеральной информационной адресной системой виде	-
5.2	Дополнительные сведения о местоположении	-
6	Иные сведения	-

3. Пояснения к сведениям об объекте недвижимости с кадастровым номером 69:10:0242401:562

--

2. Сведения о характеристиках объекта недвижимости с кадастровым номером 69:10:0242401:555

№ п/п	Наименование характеристики	Значение характеристики
1	2	3
1	Вид объекта недвижимости	Здание
2	Ранее присвоенный государственный учетный номер (инвентарный) здания, сооружения, объекта незавершенного строительства	-
3	Кадастровый номер земельного участка (земельных участков), в границах которого (которых) расположены здание, сооружение, объект незавершенного строительства	69:10:0242401:121
4	Уникальный учетный номер кадастрового квартала, в границах которого расположены здание, сооружение, объект незавершенного строительства	69:10:0242401
5	Адрес здания, сооружения, объекта незавершенного строительства	Тверская область, Российская Федерация, Тверская область, муниципальный округ Калининский, территория СНТ Красновский Бор, улица Луговая, дом 5
5.1	Сведения о местоположении здания, сооружения, объекта незавершенного строительства (при отсутствии адреса) в структурированном в соответствии с федеральной информационной адресной системой виде	-
5.2	Дополнительные сведения о местоположении	-
6	Иные сведения	-

3. Пояснения к сведениям об объекте недвижимости с кадастровым номером 69:10:0242401:555

--

2. Сведения о характеристиках объекта недвижимости с кадастровым номером 69:10:0242401:517

№ п/п	Наименование характеристики	Значение характеристики
1	2	3
1	Вид объекта недвижимости	Здание
2	Ранее присвоенный государственный учетный номер (инвентарный) здания, сооружения, объекта незавершенного строительства	-
3	Кадастровый номер земельного участка (земельных участков), в границах которого (которых) расположены здание, сооружение, объект незавершенного строительства	69:10:0242401:123
4	Уникальный учетный номер кадастрового квартала, в границах которого расположены здание, сооружение, объект незавершенного строительства	69:10:0242401
5	Адрес здания, сооружения, объекта незавершенного строительства	Тверская область, Российская Федерация, Тверская область, муниципальный округ Калининский, территория СНТ Красновский Бор, улица Луговая, дом 7
5.1	Сведения о местоположении здания, сооружения, объекта незавершенного строительства (при отсутствии адреса) в структурированном в соответствии с федеральной информационной адресной системой виде	-
5.2	Дополнительные сведения о местоположении	-
6	Иные сведения	-

3. Пояснения к сведениям об объекте недвижимости с кадастровым номером 69:10:0242401:517

--

2. Сведения о характеристиках объекта недвижимости с кадастровым номером 69:10:0242401:613

№ п/п	Наименование характеристики	Значение характеристики
1	2	3
1	Вид объекта недвижимости	Здание
2	Ранее присвоенный государственный учетный номер (инвентарный) здания, сооружения, объекта незавершенного строительства	-
3	Кадастровый номер земельного участка (земельных участков), в границах которого (которых) расположены здание, сооружение, объект незавершенного строительства	69:10:0242401:125
4	Уникальный учетный номер кадастрового квартала, в границах которого расположены здание, сооружение, объект незавершенного строительства	69:10:0242401
5	Адрес здания, сооружения, объекта незавершенного строительства	Тверская область, Российская Федерация, Тверская область, муниципальный округ Калининский, территория СНТ Красновский Бор, улица Луговая, дом 9
5.1	Сведения о местоположении здания, сооружения, объекта незавершенного строительства (при отсутствии адреса) в структурированном в соответствии с федеральной информационной адресной системой виде	-
5.2	Дополнительные сведения о местоположении	-
6	Иные сведения	-

3. Пояснения к сведениям об объекте недвижимости с кадастровым номером 69:10:0242401:613

--

2. Сведения о характеристиках объекта недвижимости с кадастровым номером 69:10:0242401:575

№ п/п	Наименование характеристики	Значение характеристики
1	2	3
1	Вид объекта недвижимости	Здание
2	Ранее присвоенный государственный учетный номер (инвентарный) здания, сооружения, объекта незавершенного строительства	-
3	Кадастровый номер земельного участка (земельных участков), в границах которого (которых) расположены здание, сооружение, объект незавершенного строительства	69:10:0242401:126
4	Уникальный учетный номер кадастрового квартала, в границах которого расположены здание, сооружение, объект незавершенного строительства	69:10:0242401
5	Адрес здания, сооружения, объекта незавершенного строительства	Тверская область, Российская Федерация, Тверская область, муниципальный округ Калининский, территория СНТ Красновский Бор, улица Луговая, дом 10
5.1	Сведения о местоположении здания, сооружения, объекта незавершенного строительства (при отсутствии адреса) в структурированном в соответствии с федеральной информационной адресной системой виде	-
5.2	Дополнительные сведения о местоположении	-
6	Иные сведения	-

3. Пояснения к сведениям об объекте недвижимости с кадастровым номером 69:10:0242401:575

--

2. Сведения о характеристиках объекта недвижимости с кадастровым номером 69:10:0242401:617

№ п/п	Наименование характеристики	Значение характеристики
1	2	3
1	Вид объекта недвижимости	Здание
2	Ранее присвоенный государственный учетный номер (инвентарный) здания, сооружения, объекта незавершенного строительства	-
3	Кадастровый номер земельного участка (земельных участков), в границах которого (которых) расположены здание, сооружение, объект незавершенного строительства	69:10:0242401:13
4	Уникальный учетный номер кадастрового квартала, в границах которого расположены здание, сооружение, объект незавершенного строительства	69:10:0242401
5	Адрес здания, сооружения, объекта незавершенного строительства	Тверская область, Российская Федерация, Тверская область, муниципальный округ Калининский, территория СНТ Красновский Бор, улица Луговая, дом 14
5.1	Сведения о местоположении здания, сооружения, объекта незавершенного строительства (при отсутствии адреса) в структурированном в соответствии с федеральной информационной адресной системой виде	-
5.2	Дополнительные сведения о местоположении	-
6	Иные сведения	-

3. Пояснения к сведениям об объекте недвижимости с кадастровым номером 69:10:0242401:617

--

2. Сведения о характеристиках объекта недвижимости с кадастровым номером 69:10:0242401:592

№ п/п	Наименование характеристики	Значение характеристики
1	2	3
1	Вид объекта недвижимости	Здание
2	Ранее присвоенный государственный учетный номер (инвентарный) здания, сооружения, объекта незавершенного строительства	-
3	Кадастровый номер земельного участка (земельных участков), в границах которого (которых) расположены здание, сооружение, объект незавершенного строительства	69:10:0242401:131
4	Уникальный учетный номер кадастрового квартала, в границах которого расположены здание, сооружение, объект незавершенного строительства	69:10:0242401
5	Адрес здания, сооружения, объекта незавершенного строительства	Тверская область, Российская Федерация, Тверская область, муниципальный округ Калининский, территория СНТ Красновский Бор, улица Луговая, дом 15
5.1	Сведения о местоположении здания, сооружения, объекта незавершенного строительства (при отсутствии адреса) в структурированном в соответствии с федеральной информационной адресной системой виде	-
5.2	Дополнительные сведения о местоположении	-
6	Иные сведения	-

3. Пояснения к сведениям об объекте недвижимости с кадастровым номером 69:10:0242401:592

--

2. Сведения о характеристиках объекта недвижимости с кадастровым номером 69:10:0242401:618

№ п/п	Наименование характеристики	Значение характеристики
1	2	3
1	Вид объекта недвижимости	Здание
2	Ранее присвоенный государственный учетный номер (инвентарный) здания, сооружения, объекта незавершенного строительства	-
3	Кадастровый номер земельного участка (земельных участков), в границах которого (которых) расположены здание, сооружение, объект незавершенного строительства	69:10:0242401:132
4	Уникальный учетный номер кадастрового квартала, в границах которого расположены здание, сооружение, объект незавершенного строительства	69:10:0242401
5	Адрес здания, сооружения, объекта незавершенного строительства	Тверская область, Российская Федерация, Тверская область, муниципальный округ Калининский, территория СНТ Красновский Бор, улица Луговая, дом 16
5.1	Сведения о местоположении здания, сооружения, объекта незавершенного строительства (при отсутствии адреса) в структурированном в соответствии с федеральной информационной адресной системой виде	-
5.2	Дополнительные сведения о местоположении	-
6	Иные сведения	-

3. Пояснения к сведениям об объекте недвижимости с кадастровым номером 69:10:0242401:618

--

2. Сведения о характеристиках объекта недвижимости с кадастровым номером 69:10:0242401:472

№ п/п	Наименование характеристики	Значение характеристики
1	2	3
1	Вид объекта недвижимости	Здание
2	Ранее присвоенный государственный учетный номер (инвентарный) здания, сооружения, объекта незавершенного строительства	-
3	Кадастровый номер земельного участка (земельных участков), в границах которого (которых) расположены здание, сооружение, объект незавершенного строительства	69:10:0242401:133
4	Уникальный учетный номер кадастрового квартала, в границах которого расположены здание, сооружение, объект незавершенного строительства	69:10:0242401
5	Адрес здания, сооружения, объекта незавершенного строительства	Тверская область, Российская Федерация, Тверская область, муниципальный округ Калининский, территория СНТ Красновский Бор, улица Луговая, дом 17
5.1	Сведения о местоположении здания, сооружения, объекта незавершенного строительства (при отсутствии адреса) в структурированном в соответствии с федеральной информационной адресной системой виде	-
5.2	Дополнительные сведения о местоположении	-
6	Иные сведения	-

3. Пояснения к сведениям об объекте недвижимости с кадастровым номером 69:10:0242401:472

--

2. Сведения о характеристиках объекта недвижимости с кадастровым номером 69:10:0242401:473

№ п/п	Наименование характеристики	Значение характеристики
1	2	3
1	Вид объекта недвижимости	Здание
2	Ранее присвоенный государственный учетный номер (инвентарный) здания, сооружения, объекта незавершенного строительства	-
3	Кадастровый номер земельного участка (земельных участков), в границах которого (которых) расположены здание, сооружение, объект незавершенного строительства	69:10:0242401:133
4	Уникальный учетный номер кадастрового квартала, в границах которого расположены здание, сооружение, объект незавершенного строительства	69:10:0242401
5	Адрес здания, сооружения, объекта незавершенного строительства	-
5.1	Сведения о местоположении здания, сооружения, объекта незавершенного строительства (при отсутствии адреса) в структурированном в соответствии с федеральной информационной адресной системой виде	Тверская область
5.2	Дополнительные сведения о местоположении	Российская Федерация, Тверская область, муниципальный округ Калининский, территория СНТ Красновский Бор, улица Луговая, дом 17
6	Иные сведения	-

3. Пояснения к сведениям об объекте недвижимости с кадастровым номером 69:10:0242401:473

--

2. Сведения о характеристиках объекта недвижимости с кадастровым номером 69:10:0242401:632

№ п/п	Наименование характеристики	Значение характеристики
1	2	3
1	Вид объекта недвижимости	Сооружение
2	Ранее присвоенный государственный учетный номер (инвентарный) здания, сооружения, объекта незавершенного строительства	-
3	Кадастровый номер земельного участка (земельных участков), в границах которого (которых) расположены здание, сооружение, объект незавершенного строительства	69:10:0242401:133
4	Уникальный учетный номер кадастрового квартала, в границах которого расположены здание, сооружение, объект незавершенного строительства	69:10:0242401
5	Адрес здания, сооружения, объекта незавершенного строительства	Тверская область, Российская Федерация, Тверская область, муниципальный округ Калининский, территория СНТ Красновский Бор, улица Луговая, дом 17/1
5.1	Сведения о местоположении здания, сооружения, объекта незавершенного строительства (при отсутствии адреса) в структурированном в соответствии с федеральной информационной адресной системой виде	-
5.2	Дополнительные сведения о местоположении	-
6	Иные сведения	-

3. Пояснения к сведениям об объекте недвижимости с кадастровым номером 69:10:0242401:632

--

2. Сведения о характеристиках объекта недвижимости с кадастровым номером 69:10:0242401:576

№ п/п	Наименование характеристики	Значение характеристики
1	2	3
1	Вид объекта недвижимости	Здание
2	Ранее присвоенный государственный учетный номер (инвентарный) здания, сооружения, объекта незавершенного строительства	-
3	Кадастровый номер земельного участка (земельных участков), в границах которого (которых) расположены здание, сооружение, объект незавершенного строительства	69:10:0242401:135
4	Уникальный учетный номер кадастрового квартала, в границах которого расположены здание, сооружение, объект незавершенного строительства	69:10:0242401
5	Адрес здания, сооружения, объекта незавершенного строительства	Тверская область, Российская Федерация, Тверская область, муниципальный округ Калининский, территория СНТ Красновский Бор, улица Луговая, дом 19
5.1	Сведения о местоположении здания, сооружения, объекта незавершенного строительства (при отсутствии адреса) в структурированном в соответствии с федеральной информационной адресной системой виде	-
5.2	Дополнительные сведения о местоположении	-
6	Иные сведения	-

3. Пояснения к сведениям об объекте недвижимости с кадастровым номером 69:10:0242401:576

--

2. Сведения о характеристиках объекта недвижимости с кадастровым номером 69:10:0242401:550

№ п/п	Наименование характеристики	Значение характеристики
1	2	3
1	Вид объекта недвижимости	Здание
2	Ранее присвоенный государственный учетный номер (инвентарный) здания, сооружения, объекта незавершенного строительства	-
3	Кадастровый номер земельного участка (земельных участков), в границах которого (которых) расположены здание, сооружение, объект незавершенного строительства	69:10:0242401:137
4	Уникальный учетный номер кадастрового квартала, в границах которого расположены здание, сооружение, объект незавершенного строительства	69:10:0242401
5	Адрес здания, сооружения, объекта незавершенного строительства	Тверская область, Российская Федерация, Тверская область, муниципальный округ Калининский, территория СНТ Красновский Бор, улица Луговая, дом 21
5.1	Сведения о местоположении здания, сооружения, объекта незавершенного строительства (при отсутствии адреса) в структурированном в соответствии с федеральной информационной адресной системой виде	-
5.2	Дополнительные сведения о местоположении	-
6	Иные сведения	-

3. Пояснения к сведениям об объекте недвижимости с кадастровым номером 69:10:0242401:550

--

2. Сведения о характеристиках объекта недвижимости с кадастровым номером 69:10:0242401:556

№ п/п	Наименование характеристики	Значение характеристики
1	2	3
1	Вид объекта недвижимости	Здание
2	Ранее присвоенный государственный учетный номер (инвентарный) здания, сооружения, объекта незавершенного строительства	-
3	Кадастровый номер земельного участка (земельных участков), в границах которого (которых) расположены здание, сооружение, объект незавершенного строительства	69:10:0242401:139
4	Уникальный учетный номер кадастрового квартала, в границах которого расположены здание, сооружение, объект незавершенного строительства	69:10:0242401
5	Адрес здания, сооружения, объекта незавершенного строительства	Тверская область, Российская Федерация, Тверская область, муниципальный округ Калининский, территория СНТ Красновский Бор, улица Луговая, дом 23
5.1	Сведения о местоположении здания, сооружения, объекта незавершенного строительства (при отсутствии адреса) в структурированном в соответствии с федеральной информационной адресной системой виде	-
5.2	Дополнительные сведения о местоположении	-
6	Иные сведения	-

3. Пояснения к сведениям об объекте недвижимости с кадастровым номером 69:10:0242401:556

--

2. Сведения о характеристиках объекта недвижимости с кадастровым номером 69:10:0242401:567

№ п/п	Наименование характеристики	Значение характеристики
1	2	3
1	Вид объекта недвижимости	Здание
2	Ранее присвоенный государственный учетный номер (инвентарный) здания, сооружения, объекта незавершенного строительства	-
3	Кадастровый номер земельного участка (земельных участков), в границах которого (которых) расположены здание, сооружение, объект незавершенного строительства	69:10:0242401:144
4	Уникальный учетный номер кадастрового квартала, в границах которого расположены здание, сооружение, объект незавершенного строительства	69:10:0242401
5	Адрес здания, сооружения, объекта незавершенного строительства	Тверская область, Российская Федерация, Тверская область, муниципальный округ Калининский, территория СНТ Красновский Бор, улица Луговая, дом 28
5.1	Сведения о местоположении здания, сооружения, объекта незавершенного строительства (при отсутствии адреса) в структурированном в соответствии с федеральной информационной адресной системой виде	-
5.2	Дополнительные сведения о местоположении	-
6	Иные сведения	-

3. Пояснения к сведениям об объекте недвижимости с кадастровым номером 69:10:0242401:567

--

2. Сведения о характеристиках объекта недвижимости с кадастровым номером 69:10:0242401:501

№ п/п	Наименование характеристики	Значение характеристики
1	2	3
1	Вид объекта недвижимости	Здание
2	Ранее присвоенный государственный учетный номер (инвентарный) здания, сооружения, объекта незавершенного строительства	-
3	Кадастровый номер земельного участка (земельных участков), в границах которого (которых) расположены здание, сооружение, объект незавершенного строительства	69:10:0242401:146
4	Уникальный учетный номер кадастрового квартала, в границах которого расположены здание, сооружение, объект незавершенного строительства	69:10:0242401
5	Адрес здания, сооружения, объекта незавершенного строительства	Тверская область, Российская Федерация, Тверская область, муниципальный округ Калининский, территория СНТ Красновский Бор, улица Луговая, дом 30
5.1	Сведения о местоположении здания, сооружения, объекта незавершенного строительства (при отсутствии адреса) в структурированном в соответствии с федеральной информационной адресной системой виде	-
5.2	Дополнительные сведения о местоположении	-
6	Иные сведения	-

3. Пояснения к сведениям об объекте недвижимости с кадастровым номером 69:10:0242401:501

--

2. Сведения о характеристиках объекта недвижимости с кадастровым номером 69:10:0242401:549

№ п/п	Наименование характеристики	Значение характеристики
1	2	3
1	Вид объекта недвижимости	Здание
2	Ранее присвоенный государственный учетный номер (инвентарный) здания, сооружения, объекта незавершенного строительства	-
3	Кадастровый номер земельного участка (земельных участков), в границах которого (которых) расположены здание, сооружение, объект незавершенного строительства	69:10:0242401:147
4	Уникальный учетный номер кадастрового квартала, в границах которого расположены здание, сооружение, объект незавершенного строительства	69:10:0242401
5	Адрес здания, сооружения, объекта незавершенного строительства	Тверская область, Российская Федерация, Тверская область, муниципальный округ Калининский, территория СНТ Красновский Бор, улица Луговая, дом 31
5.1	Сведения о местоположении здания, сооружения, объекта незавершенного строительства (при отсутствии адреса) в структурированном в соответствии с федеральной информационной адресной системой виде	-
5.2	Дополнительные сведения о местоположении	-
6	Иные сведения	-

3. Пояснения к сведениям об объекте недвижимости с кадастровым номером 69:10:0242401:549

--

2. Сведения о характеристиках объекта недвижимости с кадастровым номером 69:10:0242401:542

№ п/п	Наименование характеристики	Значение характеристики
1	2	3
1	Вид объекта недвижимости	Здание
2	Ранее присвоенный государственный учетный номер (инвентарный) здания, сооружения, объекта незавершенного строительства	-
3	Кадастровый номер земельного участка (земельных участков), в границах которого (которых) расположены здание, сооружение, объект незавершенного строительства	69:10:0242401:148
4	Уникальный учетный номер кадастрового квартала, в границах которого расположены здание, сооружение, объект незавершенного строительства	69:10:0242401
5	Адрес здания, сооружения, объекта незавершенного строительства	Тверская область, Российская Федерация, Тверская область, муниципальный округ Калининский, территория СНТ Красновский Бор, улица Луговая, дом 32
5.1	Сведения о местоположении здания, сооружения, объекта незавершенного строительства (при отсутствии адреса) в структурированном в соответствии с федеральной информационной адресной системой виде	-
5.2	Дополнительные сведения о местоположении	-
6	Иные сведения	-

3. Пояснения к сведениям об объекте недвижимости с кадастровым номером 69:10:0242401:542

--

2. Сведения о характеристиках объекта недвижимости с кадастровым номером 69:10:0242401:502

№ п/п	Наименование характеристики	Значение характеристики
1	2	3
1	Вид объекта недвижимости	Здание
2	Ранее присвоенный государственный учетный номер (инвентарный) здания, сооружения, объекта незавершенного строительства	-
3	Кадастровый номер земельного участка (земельных участков), в границах которого (которых) расположены здание, сооружение, объект незавершенного строительства	69:10:0242401:150
4	Уникальный учетный номер кадастрового квартала, в границах которого расположены здание, сооружение, объект незавершенного строительства	69:10:0242401
5	Адрес здания, сооружения, объекта незавершенного строительства	Тверская область, Российская Федерация, Тверская область, муниципальный округ Калининский, территория СНТ Красновский Бор, улица Луговая, дом 34
5.1	Сведения о местоположении здания, сооружения, объекта незавершенного строительства (при отсутствии адреса) в структурированном в соответствии с федеральной информационной адресной системой виде	-
5.2	Дополнительные сведения о местоположении	-
6	Иные сведения	-

3. Пояснения к сведениям об объекте недвижимости с кадастровым номером 69:10:0242401:502

--

2. Сведения о характеристиках объекта недвижимости с кадастровым номером 69:10:0242401:673

№ п/п	Наименование характеристики	Значение характеристики
1	2	3
1	Вид объекта недвижимости	Здание
2	Ранее присвоенный государственный учетный номер (инвентарный) здания, сооружения, объекта незавершенного строительства	-
3	Кадастровый номер земельного участка (земельных участков), в границах которого (которых) расположены здание, сооружение, объект незавершенного строительства	69:10:0242401:154
4	Уникальный учетный номер кадастрового квартала, в границах которого расположены здание, сооружение, объект незавершенного строительства	69:10:0242401
5	Адрес здания, сооружения, объекта незавершенного строительства	Тверская область, Российская Федерация, Тверская область, муниципальный округ Калининский, территория СНТ Красновский Бор, улица Луговая, дом 38
5.1	Сведения о местоположении здания, сооружения, объекта незавершенного строительства (при отсутствии адреса) в структурированном в соответствии с федеральной информационной адресной системой виде	-
5.2	Дополнительные сведения о местоположении	-
6	Иные сведения	-

3. Пояснения к сведениям об объекте недвижимости с кадастровым номером 69:10:0242401:673

--

2. Сведения о характеристиках объекта недвижимости с кадастровым номером 69:10:0242401:533

№ п/п	Наименование характеристики	Значение характеристики
1	2	3
1	Вид объекта недвижимости	Здание
2	Ранее присвоенный государственный учетный номер (инвентарный) здания, сооружения, объекта незавершенного строительства	-
3	Кадастровый номер земельного участка (земельных участков), в границах которого (которых) расположены здание, сооружение, объект незавершенного строительства	69:10:0242401:156
4	Уникальный учетный номер кадастрового квартала, в границах которого расположены здание, сооружение, объект незавершенного строительства	69:10:0242401
5	Адрес здания, сооружения, объекта незавершенного строительства	Тверская область, Российская Федерация, Тверская область, муниципальный округ Калининский, территория СНТ Красновский Бор, улица Луговая, дом 40
5.1	Сведения о местоположении здания, сооружения, объекта незавершенного строительства (при отсутствии адреса) в структурированном в соответствии с федеральной информационной адресной системой виде	-
5.2	Дополнительные сведения о местоположении	-
6	Иные сведения	-

3. Пояснения к сведениям об объекте недвижимости с кадастровым номером 69:10:0242401:533

--

2. Сведения о характеристиках объекта недвижимости с кадастровым номером 69:10:0242401:674

№ п/п	Наименование характеристики	Значение характеристики
1	2	3
1	Вид объекта недвижимости	Здание
2	Ранее присвоенный государственный учетный номер (инвентарный) здания, сооружения, объекта незавершенного строительства	-
3	Кадастровый номер земельного участка (земельных участков), в границах которого (которых) расположены здание, сооружение, объект незавершенного строительства	69:10:0242401:158
4	Уникальный учетный номер кадастрового квартала, в границах которого расположены здание, сооружение, объект незавершенного строительства	69:10:0242401
5	Адрес здания, сооружения, объекта незавершенного строительства	Тверская область, Российская Федерация, Тверская область, муниципальный округ Калининский, территория СНТ Красновский Бор, улица Луговая, дом 42
5.1	Сведения о местоположении здания, сооружения, объекта незавершенного строительства (при отсутствии адреса) в структурированном в соответствии с федеральной информационной адресной системой виде	-
5.2	Дополнительные сведения о местоположении	-
6	Иные сведения	-

3. Пояснения к сведениям об объекте недвижимости с кадастровым номером 69:10:0242401:674

--

2. Сведения о характеристиках объекта недвижимости с кадастровым номером 69:10:0242401:573

№ п/п	Наименование характеристики	Значение характеристики
1	2	3
1	Вид объекта недвижимости	Здание
2	Ранее присвоенный государственный учетный номер (инвентарный) здания, сооружения, объекта незавершенного строительства	-
3	Кадастровый номер земельного участка (земельных участков), в границах которого (которых) расположены здание, сооружение, объект незавершенного строительства	69:10:0242401:159
4	Уникальный учетный номер кадастрового квартала, в границах которого расположены здание, сооружение, объект незавершенного строительства	69:10:0242401
5	Адрес здания, сооружения, объекта незавершенного строительства	Тверская область, Российская Федерация, Тверская область, муниципальный округ Калининский, территория СНТ Красновский Бор, улица Луговая, дом 43/1
5.1	Сведения о местоположении здания, сооружения, объекта незавершенного строительства (при отсутствии адреса) в структурированном в соответствии с федеральной информационной адресной системой виде	-
5.2	Дополнительные сведения о местоположении	-
6	Иные сведения	-

3. Пояснения к сведениям об объекте недвижимости с кадастровым номером 69:10:0242401:573

--

2. Сведения о характеристиках объекта недвижимости с кадастровым номером 69:10:0242401:527

№ п/п	Наименование характеристики	Значение характеристики
1	2	3
1	Вид объекта недвижимости	Здание
2	Ранее присвоенный государственный учетный номер (инвентарный) здания, сооружения, объекта незавершенного строительства	-
3	Кадастровый номер земельного участка (земельных участков), в границах которого (которых) расположены здание, сооружение, объект незавершенного строительства	69:10:0242401:163
4	Уникальный учетный номер кадастрового квартала, в границах которого расположены здание, сооружение, объект незавершенного строительства	69:10:0242401
5	Адрес здания, сооружения, объекта незавершенного строительства	Тверская область, Российская Федерация, Тверская область, муниципальный округ Калининский, территория СНТ Красновский Бор, улица Луговая, дом 47
5.1	Сведения о местоположении здания, сооружения, объекта незавершенного строительства (при отсутствии адреса) в структурированном в соответствии с федеральной информационной адресной системой виде	-
5.2	Дополнительные сведения о местоположении	-
6	Иные сведения	-

3. Пояснения к сведениям об объекте недвижимости с кадастровым номером 69:10:0242401:527

--

2. Сведения о характеристиках объекта недвижимости с кадастровым номером 69:10:0242401:656

№ п/п	Наименование характеристики	Значение характеристики
1	2	3
1	Вид объекта недвижимости	Здание
2	Ранее присвоенный государственный учетный номер (инвентарный) здания, сооружения, объекта незавершенного строительства	-
3	Кадастровый номер земельного участка (земельных участков), в границах которого (которых) расположены здание, сооружение, объект незавершенного строительства	69:10:0242401:167
4	Уникальный учетный номер кадастрового квартала, в границах которого расположены здание, сооружение, объект незавершенного строительства	69:10:0242401
5	Адрес здания, сооружения, объекта незавершенного строительства	Тверская область, Российская Федерация, Тверская область, муниципальный округ Калининский, территория СНТ Красновский Бор, улица Луговая, дом 51
5.1	Сведения о местоположении здания, сооружения, объекта незавершенного строительства (при отсутствии адреса) в структурированном в соответствии с федеральной информационной адресной системой виде	-
5.2	Дополнительные сведения о местоположении	-
6	Иные сведения	-

3. Пояснения к сведениям об объекте недвижимости с кадастровым номером 69:10:0242401:656

--

2. Сведения о характеристиках объекта недвижимости с кадастровым номером 69:10:0242401:625

№ п/п	Наименование характеристики	Значение характеристики
1	2	3
1	Вид объекта недвижимости	Здание
2	Ранее присвоенный государственный учетный номер (инвентарный) здания, сооружения, объекта незавершенного строительства	-
3	Кадастровый номер земельного участка (земельных участков), в границах которого (которых) расположены здание, сооружение, объект незавершенного строительства	69:10:0242401:169
4	Уникальный учетный номер кадастрового квартала, в границах которого расположены здание, сооружение, объект незавершенного строительства	69:10:0242401
5	Адрес здания, сооружения, объекта незавершенного строительства	Тверская область, Российская Федерация, Тверская область, муниципальный округ Калининский, территория СНТ Красновский Бор, улица Луговая, дом 53
5.1	Сведения о местоположении здания, сооружения, объекта незавершенного строительства (при отсутствии адреса) в структурированном в соответствии с федеральной информационной адресной системой виде	-
5.2	Дополнительные сведения о местоположении	-
6	Иные сведения	-

3. Пояснения к сведениям об объекте недвижимости с кадастровым номером 69:10:0242401:625

--

2. Сведения о характеристиках объекта недвижимости с кадастровым номером 69:10:0242401:541

№ п/п	Наименование характеристики	Значение характеристики
1	2	3
1	Вид объекта недвижимости	Здание
2	Ранее присвоенный государственный учетный номер (инвентарный) здания, сооружения, объекта незавершенного строительства	-
3	Кадастровый номер земельного участка (земельных участков), в границах которого (которых) расположены здание, сооружение, объект незавершенного строительства	69:10:0242401:171
4	Уникальный учетный номер кадастрового квартала, в границах которого расположены здание, сооружение, объект незавершенного строительства	69:10:0242401
5	Адрес здания, сооружения, объекта незавершенного строительства	Тверская область, Российская Федерация, Тверская область, муниципальный округ Калининский, территория СНТ Красновский Бор, улица Северная, дом 2
5.1	Сведения о местоположении здания, сооружения, объекта незавершенного строительства (при отсутствии адреса) в структурированном в соответствии с федеральной информационной адресной системой виде	-
5.2	Дополнительные сведения о местоположении	-
6	Иные сведения	-

3. Пояснения к сведениям об объекте недвижимости с кадастровым номером 69:10:0242401:541

--

2. Сведения о характеристиках объекта недвижимости с кадастровым номером 69:10:0242401:539

№ п/п	Наименование характеристики	Значение характеристики
1	2	3
1	Вид объекта недвижимости	Здание
2	Ранее присвоенный государственный учетный номер (инвентарный) здания, сооружения, объекта незавершенного строительства	-
3	Кадастровый номер земельного участка (земельных участков), в границах которого (которых) расположены здание, сооружение, объект незавершенного строительства	69:10:0242401:173
4	Уникальный учетный номер кадастрового квартала, в границах которого расположены здание, сооружение, объект незавершенного строительства	69:10:0242401
5	Адрес здания, сооружения, объекта незавершенного строительства	Тверская область, Российская Федерация, Тверская область, муниципальный округ Калининский, территория СНТ Красновский Бор, улица Северная, дом 4
5.1	Сведения о местоположении здания, сооружения, объекта незавершенного строительства (при отсутствии адреса) в структурированном в соответствии с федеральной информационной адресной системой виде	-
5.2	Дополнительные сведения о местоположении	-
6	Иные сведения	-

3. Пояснения к сведениям об объекте недвижимости с кадастровым номером 69:10:0242401:539

--

2. Сведения о характеристиках объекта недвижимости с кадастровым номером 69:10:0242401:620

№ п/п	Наименование характеристики	Значение характеристики
1	2	3
1	Вид объекта недвижимости	Здание
2	Ранее присвоенный государственный учетный номер (инвентарный) здания, сооружения, объекта незавершенного строительства	-
3	Кадастровый номер земельного участка (земельных участков), в границах которого (которых) расположены здание, сооружение, объект незавершенного строительства	69:10:0242401:176
4	Уникальный учетный номер кадастрового квартала, в границах которого расположены здание, сооружение, объект незавершенного строительства	69:10:0242401
5	Адрес здания, сооружения, объекта незавершенного строительства	Тверская область, Российская Федерация, Тверская область, муниципальный округ Калининский, территория СНТ Красновский Бор, улица Северная, дом 7
5.1	Сведения о местоположении здания, сооружения, объекта незавершенного строительства (при отсутствии адреса) в структурированном в соответствии с федеральной информационной адресной системой виде	-
5.2	Дополнительные сведения о местоположении	-
6	Иные сведения	-

3. Пояснения к сведениям об объекте недвижимости с кадастровым номером 69:10:0242401:620

--

2. Сведения о характеристиках объекта недвижимости с кадастровым номером 69:10:0242401:520

№ п/п	Наименование характеристики	Значение характеристики
1	2	3
1	Вид объекта недвижимости	Здание
2	Ранее присвоенный государственный учетный номер (инвентарный) здания, сооружения, объекта незавершенного строительства	-
3	Кадастровый номер земельного участка (земельных участков), в границах которого (которых) расположены здание, сооружение, объект незавершенного строительства	69:10:0242401:177
4	Уникальный учетный номер кадастрового квартала, в границах которого расположены здание, сооружение, объект незавершенного строительства	69:10:0242401
5	Адрес здания, сооружения, объекта незавершенного строительства	Тверская область, Российская Федерация, Тверская область, муниципальный округ Калининский, территория СНТ Красновский Бор, улица Северная, дом 8/3
5.1	Сведения о местоположении здания, сооружения, объекта незавершенного строительства (при отсутствии адреса) в структурированном в соответствии с федеральной информационной адресной системой виде	-
5.2	Дополнительные сведения о местоположении	-
6	Иные сведения	-

3. Пояснения к сведениям об объекте недвижимости с кадастровым номером 69:10:0242401:520

--

2. Сведения о характеристиках объекта недвижимости с кадастровым номером 69:10:0230701:1252

№ п/п	Наименование характеристики	Значение характеристики
1	2	3
1	Вид объекта недвижимости	Здание
2	Ранее присвоенный государственный учетный номер (инвентарный) здания, сооружения, объекта незавершенного строительства	-
3	Кадастровый номер земельного участка (земельных участков), в границах которого (которых) расположены здание, сооружение, объект незавершенного строительства	69:10:0242401:177
4	Уникальный учетный номер кадастрового квартала, в границах которого расположены здание, сооружение, объект незавершенного строительства	69:10:0242401
5	Адрес здания, сооружения, объекта незавершенного строительства	-
5.1	Сведения о местоположении здания, сооружения, объекта незавершенного строительства (при отсутствии адреса) в структурированном в соответствии с федеральной информационной адресной системой виде	Тверская область
5.2	Дополнительные сведения о местоположении	Российская Федерация, Тверская область, муниципальный округ Калининский, территория СНТ Красновский Бор, улица Северная, дом 8
6	Иные сведения	-

3. Пояснения к сведениям об объекте недвижимости с кадастровым номером 69:10:0230701:1252

--

2. Сведения о характеристиках объекта недвижимости с кадастровым номером 69:10:0242401:595

№ п/п	Наименование характеристики	Значение характеристики
1	2	3
1	Вид объекта недвижимости	Здание
2	Ранее присвоенный государственный учетный номер (инвентарный) здания, сооружения, объекта незавершенного строительства	-
3	Кадастровый номер земельного участка (земельных участков), в границах которого (которых) расположены здание, сооружение, объект незавершенного строительства	69:10:0242401:178
4	Уникальный учетный номер кадастрового квартала, в границах которого расположены здание, сооружение, объект незавершенного строительства	69:10:0242401
5	Адрес здания, сооружения, объекта незавершенного строительства	Тверская область, Российская Федерация, Тверская область, муниципальный округ Калининский, территория СНТ Красновский Бор, улица Северная, дом 9
5.1	Сведения о местоположении здания, сооружения, объекта незавершенного строительства (при отсутствии адреса) в структурированном в соответствии с федеральной информационной адресной системой виде	-
5.2	Дополнительные сведения о местоположении	-
6	Иные сведения	-

3. Пояснения к сведениям об объекте недвижимости с кадастровым номером 69:10:0242401:595

--

2. Сведения о характеристиках объекта недвижимости с кадастровым номером 69:10:0242401:628

№ п/п	Наименование характеристики	Значение характеристики
1	2	3
1	Вид объекта недвижимости	Сооружение
2	Ранее присвоенный государственный учетный номер (инвентарный) здания, сооружения, объекта незавершенного строительства	-
3	Кадастровый номер земельного участка (земельных участков), в границах которого (которых) расположены здание, сооружение, объект незавершенного строительства	69:10:0242401:181
4	Уникальный учетный номер кадастрового квартала, в границах которого расположены здание, сооружение, объект незавершенного строительства	69:10:0242401
5	Адрес здания, сооружения, объекта незавершенного строительства	Тверская область, Российская Федерация, Тверская область, муниципальный округ Калининский, территория СНТ Красновский Бор, улица Северная, дом 12
5.1	Сведения о местоположении здания, сооружения, объекта незавершенного строительства (при отсутствии адреса) в структурированном в соответствии с федеральной информационной адресной системой виде	-
5.2	Дополнительные сведения о местоположении	-
6	Иные сведения	-

3. Пояснения к сведениям об объекте недвижимости с кадастровым номером 69:10:0242401:628

--

2. Сведения о характеристиках объекта недвижимости с кадастровым номером 69:10:0242401:506

№ п/п	Наименование характеристики	Значение характеристики
1	2	3
1	Вид объекта недвижимости	Здание
2	Ранее присвоенный государственный учетный номер (инвентарный) здания, сооружения, объекта незавершенного строительства	-
3	Кадастровый номер земельного участка (земельных участков), в границах которого (которых) расположены здание, сооружение, объект незавершенного строительства	69:10:0242401:182
4	Уникальный учетный номер кадастрового квартала, в границах которого расположены здание, сооружение, объект незавершенного строительства	69:10:0242401
5	Адрес здания, сооружения, объекта незавершенного строительства	Тверская область, Российская Федерация, Тверская область, муниципальный округ Калининский, территория СНТ Красновский Бор, улица Северная, дом 13
5.1	Сведения о местоположении здания, сооружения, объекта незавершенного строительства (при отсутствии адреса) в структурированном в соответствии с федеральной информационной адресной системой виде	-
5.2	Дополнительные сведения о местоположении	-
6	Иные сведения	-

3. Пояснения к сведениям об объекте недвижимости с кадастровым номером 69:10:0242401:506

--

2. Сведения о характеристиках объекта недвижимости с кадастровым номером 69:10:0242401:607

№ п/п	Наименование характеристики	Значение характеристики
1	2	3
1	Вид объекта недвижимости	Здание
2	Ранее присвоенный государственный учетный номер (инвентарный) здания, сооружения, объекта незавершенного строительства	-
3	Кадастровый номер земельного участка (земельных участков), в границах которого (которых) расположены здание, сооружение, объект незавершенного строительства	69:10:0242401:183
4	Уникальный учетный номер кадастрового квартала, в границах которого расположены здание, сооружение, объект незавершенного строительства	69:10:0242401
5	Адрес здания, сооружения, объекта незавершенного строительства	Тверская область, Российская Федерация, Тверская область, муниципальный округ Калининский, территория СНТ Красновский Бор, улица Северная, дом 14
5.1	Сведения о местоположении здания, сооружения, объекта незавершенного строительства (при отсутствии адреса) в структурированном в соответствии с федеральной информационной адресной системой виде	-
5.2	Дополнительные сведения о местоположении	-
6	Иные сведения	-

3. Пояснения к сведениям об объекте недвижимости с кадастровым номером 69:10:0242401:607

--

2. Сведения о характеристиках объекта недвижимости с кадастровым номером 69:10:0242401:672

№ п/п	Наименование характеристики	Значение характеристики
1	2	3
1	Вид объекта недвижимости	Здание
2	Ранее присвоенный государственный учетный номер (инвентарный) здания, сооружения, объекта незавершенного строительства	-
3	Кадастровый номер земельного участка (земельных участков), в границах которого (которых) расположены здание, сооружение, объект незавершенного строительства	69:10:0242401:184
4	Уникальный учетный номер кадастрового квартала, в границах которого расположены здание, сооружение, объект незавершенного строительства	69:10:0242401
5	Адрес здания, сооружения, объекта незавершенного строительства	-
5.1	Сведения о местоположении здания, сооружения, объекта незавершенного строительства (при отсутствии адреса) в структурированном в соответствии с федеральной информационной адресной системой виде	Тверская область
5.2	Дополнительные сведения о местоположении	Российская Федерация, Тверская область, муниципальный округ Калининский, территория СНТ Красновский Бор, улица Северная, дом 15
6	Иные сведения	-

3. Пояснения к сведениям об объекте недвижимости с кадастровым номером 69:10:0242401:672

--

2. Сведения о характеристиках объекта недвижимости с кадастровым номером 69:10:0242401:558

№ п/п	Наименование характеристики	Значение характеристики
1	2	3
1	Вид объекта недвижимости	Здание
2	Ранее присвоенный государственный учетный номер (инвентарный) здания, сооружения, объекта незавершенного строительства	-
3	Кадастровый номер земельного участка (земельных участков), в границах которого (которых) расположены здание, сооружение, объект незавершенного строительства	69:10:0242401:189
4	Уникальный учетный номер кадастрового квартала, в границах которого расположены здание, сооружение, объект незавершенного строительства	69:10:0242401
5	Адрес здания, сооружения, объекта незавершенного строительства	Тверская область, Российская Федерация, Тверская область, муниципальный округ Калининский, территория СНТ Красновский Бор, улица Северная, дом 20
5.1	Сведения о местоположении здания, сооружения, объекта незавершенного строительства (при отсутствии адреса) в структурированном в соответствии с федеральной информационной адресной системой виде	-
5.2	Дополнительные сведения о местоположении	-
6	Иные сведения	-

3. Пояснения к сведениям об объекте недвижимости с кадастровым номером 69:10:0242401:558

--

2. Сведения о характеристиках объекта недвижимости с кадастровым номером 69:10:0242401:475

№ п/п	Наименование характеристики	Значение характеристики
1	2	3
1	Вид объекта недвижимости	Здание
2	Ранее присвоенный государственный учетный номер (инвентарный) здания, сооружения, объекта незавершенного строительства	-
3	Кадастровый номер земельного участка (земельных участков), в границах которого (которых) расположены здание, сооружение, объект незавершенного строительства	69:10:0242401:190
4	Уникальный учетный номер кадастрового квартала, в границах которого расположены здание, сооружение, объект незавершенного строительства	69:10:0242401
5	Адрес здания, сооружения, объекта незавершенного строительства	-
5.1	Сведения о местоположении здания, сооружения, объекта незавершенного строительства (при отсутствии адреса) в структурированном в соответствии с федеральной информационной адресной системой виде	Тверская область
5.2	Дополнительные сведения о местоположении	Российская Федерация, Тверская область, муниципальный округ Калининский, территория СНТ Красновский Бор, улица Северная, дом 21
6	Иные сведения	-

3. Пояснения к сведениям об объекте недвижимости с кадастровым номером 69:10:0242401:475

--

2. Сведения о характеристиках объекта недвижимости с кадастровым номером 69:10:0242401:467

№ п/п	Наименование характеристики	Значение характеристики
1	2	3
1	Вид объекта недвижимости	Сооружение
2	Ранее присвоенный государственный учетный номер (инвентарный) здания, сооружения, объекта незавершенного строительства	-
3	Кадастровый номер земельного участка (земельных участков), в границах которого (которых) расположены здание, сооружение, объект незавершенного строительства	69:10:0242401:192
4	Уникальный учетный номер кадастрового квартала, в границах которого расположены здание, сооружение, объект незавершенного строительства	69:10:0242401
5	Адрес здания, сооружения, объекта незавершенного строительства	Тверская область, Российская Федерация, Тверская область, муниципальный округ Калининский, территория СНТ Красновский Бор, улица Северная, дом 23
5.1	Сведения о местоположении здания, сооружения, объекта незавершенного строительства (при отсутствии адреса) в структурированном в соответствии с федеральной информационной адресной системой виде	-
5.2	Дополнительные сведения о местоположении	-
6	Иные сведения	-

3. Пояснения к сведениям об объекте недвижимости с кадастровым номером 69:10:0242401:467

--

2. Сведения о характеристиках объекта недвижимости с кадастровым номером 69:10:0242401:564

№ п/п	Наименование характеристики	Значение характеристики
1	2	3
1	Вид объекта недвижимости	Здание
2	Ранее присвоенный государственный учетный номер (инвентарный) здания, сооружения, объекта незавершенного строительства	-
3	Кадастровый номер земельного участка (земельных участков), в границах которого (которых) расположены здание, сооружение, объект незавершенного строительства	69:10:0242401:195
4	Уникальный учетный номер кадастрового квартала, в границах которого расположены здание, сооружение, объект незавершенного строительства	69:10:0242401
5	Адрес здания, сооружения, объекта незавершенного строительства	Тверская область, Российская Федерация, Тверская область, муниципальный округ Калининский, территория СНТ Красновский Бор, улица Северная, дом 26
5.1	Сведения о местоположении здания, сооружения, объекта незавершенного строительства (при отсутствии адреса) в структурированном в соответствии с федеральной информационной адресной системой виде	-
5.2	Дополнительные сведения о местоположении	-
6	Иные сведения	-

3. Пояснения к сведениям об объекте недвижимости с кадастровым номером 69:10:0242401:564

--

2. Сведения о характеристиках объекта недвижимости с кадастровым номером 69:10:0242401:565

№ п/п	Наименование характеристики	Значение характеристики
1	2	3
1	Вид объекта недвижимости	Здание
2	Ранее присвоенный государственный учетный номер (инвентарный) здания, сооружения, объекта незавершенного строительства	-
3	Кадастровый номер земельного участка (земельных участков), в границах которого (которых) расположены здание, сооружение, объект незавершенного строительства	69:10:0242401:196
4	Уникальный учетный номер кадастрового квартала, в границах которого расположены здание, сооружение, объект незавершенного строительства	69:10:0242401
5	Адрес здания, сооружения, объекта незавершенного строительства	Тверская область, Российская Федерация, Тверская область, муниципальный округ Калининский, территория СНТ Красновский Бор, улица Северная, дом 27
5.1	Сведения о местоположении здания, сооружения, объекта незавершенного строительства (при отсутствии адреса) в структурированном в соответствии с федеральной информационной адресной системой виде	-
5.2	Дополнительные сведения о местоположении	-
6	Иные сведения	-

3. Пояснения к сведениям об объекте недвижимости с кадастровым номером 69:10:0242401:565

--

2. Сведения о характеристиках объекта недвижимости с кадастровым номером 69:10:0242401:605

№ п/п	Наименование характеристики	Значение характеристики
1	2	3
1	Вид объекта недвижимости	Здание
2	Ранее присвоенный государственный учетный номер (инвентарный) здания, сооружения, объекта незавершенного строительства	-
3	Кадастровый номер земельного участка (земельных участков), в границах которого (которых) расположены здание, сооружение, объект незавершенного строительства	69:10:0242401:197
4	Уникальный учетный номер кадастрового квартала, в границах которого расположены здание, сооружение, объект незавершенного строительства	69:10:0242401
5	Адрес здания, сооружения, объекта незавершенного строительства	Тверская область, Российская Федерация, Тверская область, муниципальный округ Калининский, территория СНТ Красновский Бор, улица Северная, дом 28
5.1	Сведения о местоположении здания, сооружения, объекта незавершенного строительства (при отсутствии адреса) в структурированном в соответствии с федеральной информационной адресной системой виде	-
5.2	Дополнительные сведения о местоположении	-
6	Иные сведения	-

3. Пояснения к сведениям об объекте недвижимости с кадастровым номером 69:10:0242401:605

--

2. Сведения о характеристиках объекта недвижимости с кадастровым номером 69:10:0242401:900

№ п/п	Наименование характеристики	Значение характеристики
1	2	3
1	Вид объекта недвижимости	Здание
2	Ранее присвоенный государственный учетный номер (инвентарный) здания, сооружения, объекта незавершенного строительства	-
3	Кадастровый номер земельного участка (земельных участков), в границах которого (которых) расположены здание, сооружение, объект незавершенного строительства	69:10:0242401:199
4	Уникальный учетный номер кадастрового квартала, в границах которого расположены здание, сооружение, объект незавершенного строительства	69:10:0242401
5	Адрес здания, сооружения, объекта незавершенного строительства	-
5.1	Сведения о местоположении здания, сооружения, объекта незавершенного строительства (при отсутствии адреса) в структурированном в соответствии с федеральной информационной адресной системой виде	Тверская область
5.2	Дополнительные сведения о местоположении	Российская Федерация, Тверская область, муниципальный округ Калининский, территория СНТ Красновский Бор, улица Северная, дом 30
6	Иные сведения	-

3. Пояснения к сведениям об объекте недвижимости с кадастровым номером 69:10:0242401:900

--

2. Сведения о характеристиках объекта недвижимости с кадастровым номером 69:10:0242401:511

№ п/п	Наименование характеристики	Значение характеристики
1	2	3
1	Вид объекта недвижимости	Здание
2	Ранее присвоенный государственный учетный номер (инвентарный) здания, сооружения, объекта незавершенного строительства	-
3	Кадастровый номер земельного участка (земельных участков), в границах которого (которых) расположены здание, сооружение, объект незавершенного строительства	69:10:0242401:200
4	Уникальный учетный номер кадастрового квартала, в границах которого расположены здание, сооружение, объект незавершенного строительства	69:10:0242401
5	Адрес здания, сооружения, объекта незавершенного строительства	-
5.1	Сведения о местоположении здания, сооружения, объекта незавершенного строительства (при отсутствии адреса) в структурированном в соответствии с федеральной информационной адресной системой виде	Тверская область
5.2	Дополнительные сведения о местоположении	Российская Федерация, Тверская область, муниципальный округ Калининский, территория СНТ Красновский Бор, улица Северная, дом 31
6	Иные сведения	-

3. Пояснения к сведениям об объекте недвижимости с кадастровым номером 69:10:0242401:511

--

2. Сведения о характеристиках объекта недвижимости с кадастровым номером 69:10:0242401:611

№ п/п	Наименование характеристики	Значение характеристики
1	2	3
1	Вид объекта недвижимости	Здание
2	Ранее присвоенный государственный учетный номер (инвентарный) здания, сооружения, объекта незавершенного строительства	-
3	Кадастровый номер земельного участка (земельных участков), в границах которого (которых) расположены здание, сооружение, объект незавершенного строительства	69:10:0242401:201
4	Уникальный учетный номер кадастрового квартала, в границах которого расположены здание, сооружение, объект незавершенного строительства	69:10:0242401
5	Адрес здания, сооружения, объекта незавершенного строительства	Тверская область, Российская Федерация, Тверская область, муниципальный округ Калининский, территория СНТ Красновский Бор, улица Северная, дом 32
5.1	Сведения о местоположении здания, сооружения, объекта незавершенного строительства (при отсутствии адреса) в структурированном в соответствии с федеральной информационной адресной системой виде	-
5.2	Дополнительные сведения о местоположении	-
6	Иные сведения	-

3. Пояснения к сведениям об объекте недвижимости с кадастровым номером 69:10:0242401:611

--

2. Сведения о характеристиках объекта недвижимости с кадастровым номером 69:10:0242401:633

№ п/п	Наименование характеристики	Значение характеристики
1	2	3
1	Вид объекта недвижимости	Здание
2	Ранее присвоенный государственный учетный номер (инвентарный) здания, сооружения, объекта незавершенного строительства	-
3	Кадастровый номер земельного участка (земельных участков), в границах которого (которых) расположены здание, сооружение, объект незавершенного строительства	69:10:0242401:203
4	Уникальный учетный номер кадастрового квартала, в границах которого расположены здание, сооружение, объект незавершенного строительства	69:10:0242401
5	Адрес здания, сооружения, объекта незавершенного строительства	Тверская область, Российская Федерация, Тверская область, муниципальный округ Калининский, территория СНТ Красновский Бор, улица Северная, дом 34
5.1	Сведения о местоположении здания, сооружения, объекта незавершенного строительства (при отсутствии адреса) в структурированном в соответствии с федеральной информационной адресной системой виде	-
5.2	Дополнительные сведения о местоположении	-
6	Иные сведения	-

3. Пояснения к сведениям об объекте недвижимости с кадастровым номером 69:10:0242401:633

--

2. Сведения о характеристиках объекта недвижимости с кадастровым номером 69:10:0242401:499

№ п/п	Наименование характеристики	Значение характеристики
1	2	3
1	Вид объекта недвижимости	Здание
2	Ранее присвоенный государственный учетный номер (инвентарный) здания, сооружения, объекта незавершенного строительства	-
3	Кадастровый номер земельного участка (земельных участков), в границах которого (которых) расположены здание, сооружение, объект незавершенного строительства	69:10:0242401:205
4	Уникальный учетный номер кадастрового квартала, в границах которого расположены здание, сооружение, объект незавершенного строительства	69:10:0242401
5	Адрес здания, сооружения, объекта незавершенного строительства	-
5.1	Сведения о местоположении здания, сооружения, объекта незавершенного строительства (при отсутствии адреса) в структурированном в соответствии с федеральной информационной адресной системой виде	Тверская область
5.2	Дополнительные сведения о местоположении	Российская Федерация, Тверская область, муниципальный округ Калининский, территория СНТ Красновский Бор, улица Северная, дом 36
6	Иные сведения	-

3. Пояснения к сведениям об объекте недвижимости с кадастровым номером 69:10:0242401:499

--

2. Сведения о характеристиках объекта недвижимости с кадастровым номером 69:10:0242401:554

№ п/п	Наименование характеристики	Значение характеристики
1	2	3
1	Вид объекта недвижимости	Здание
2	Ранее присвоенный государственный учетный номер (инвентарный) здания, сооружения, объекта незавершенного строительства	-
3	Кадастровый номер земельного участка (земельных участков), в границах которого (которых) расположены здание, сооружение, объект незавершенного строительства	69:10:0242401:206
4	Уникальный учетный номер кадастрового квартала, в границах которого расположены здание, сооружение, объект незавершенного строительства	69:10:0242401
5	Адрес здания, сооружения, объекта незавершенного строительства	Тверская область, Российская Федерация, Тверская область, муниципальный округ Калининский, территория СНТ Красновский Бор, улица Северная, дом 37
5.1	Сведения о местоположении здания, сооружения, объекта незавершенного строительства (при отсутствии адреса) в структурированном в соответствии с федеральной информационной адресной системой виде	-
5.2	Дополнительные сведения о местоположении	-
6	Иные сведения	-

3. Пояснения к сведениям об объекте недвижимости с кадастровым номером 69:10:0242401:554

--

2. Сведения о характеристиках объекта недвижимости с кадастровым номером 69:10:0242401:623

№ п/п	Наименование характеристики	Значение характеристики
1	2	3
1	Вид объекта недвижимости	Здание
2	Ранее присвоенный государственный учетный номер (инвентарный) здания, сооружения, объекта незавершенного строительства	-
3	Кадастровый номер земельного участка (земельных участков), в границах которого (которых) расположены здание, сооружение, объект незавершенного строительства	69:10:0242401:432
4	Уникальный учетный номер кадастрового квартала, в границах которого расположены здание, сооружение, объект незавершенного строительства	69:10:0242401
5	Адрес здания, сооружения, объекта незавершенного строительства	Тверская область, Российская Федерация, Тверская область, муниципальный округ Калининский, территория СНТ Красновский Бор, улица Боровая, дом 42
5.1	Сведения о местоположении здания, сооружения, объекта незавершенного строительства (при отсутствии адреса) в структурированном в соответствии с федеральной информационной адресной системой виде	-
5.2	Дополнительные сведения о местоположении	-
6	Иные сведения	-

3. Пояснения к сведениям об объекте недвижимости с кадастровым номером 69:10:0242401:623

--

2. Сведения о характеристиках объекта недвижимости с кадастровым номером 69:10:0242401:621

№ п/п	Наименование характеристики	Значение характеристики
1	2	3
1	Вид объекта недвижимости	Здание
2	Ранее присвоенный государственный учетный номер (инвентарный) здания, сооружения, объекта незавершенного строительства	-
3	Кадастровый номер земельного участка (земельных участков), в границах которого (которых) расположены здание, сооружение, объект незавершенного строительства	69:10:0242401:434
4	Уникальный учетный номер кадастрового квартала, в границах которого расположены здание, сооружение, объект незавершенного строительства	69:10:0242401
5	Адрес здания, сооружения, объекта незавершенного строительства	Тверская область, Российская Федерация, Тверская область, муниципальный округ Калининский, территория СНТ Красновский Бор, улица Центральная, дом 17
5.1	Сведения о местоположении здания, сооружения, объекта незавершенного строительства (при отсутствии адреса) в структурированном в соответствии с федеральной информационной адресной системой виде	-
5.2	Дополнительные сведения о местоположении	-
6	Иные сведения	-

3. Пояснения к сведениям об объекте недвижимости с кадастровым номером 69:10:0242401:621

--

2. Сведения о характеристиках объекта недвижимости с кадастровым номером 69:10:0242401:614

№ п/п	Наименование характеристики	Значение характеристики
1	2	3
1	Вид объекта недвижимости	Здание
2	Ранее присвоенный государственный учетный номер (инвентарный) здания, сооружения, объекта незавершенного строительства	-
3	Кадастровый номер земельного участка (земельных участков), в границах которого (которых) расположены здание, сооружение, объект незавершенного строительства	69:10:0242401:436
4	Уникальный учетный номер кадастрового квартала, в границах которого расположены здание, сооружение, объект незавершенного строительства	69:10:0242401
5	Адрес здания, сооружения, объекта незавершенного строительства	Тверская область, Российская Федерация, Тверская область, муниципальный округ Калининский, территория СНТ Красновский Бор, улица Луговая, дом 4
5.1	Сведения о местоположении здания, сооружения, объекта незавершенного строительства (при отсутствии адреса) в структурированном в соответствии с федеральной информационной адресной системой виде	-
5.2	Дополнительные сведения о местоположении	-
6	Иные сведения	-

3. Пояснения к сведениям об объекте недвижимости с кадастровым номером 69:10:0242401:614

--

2. Сведения о характеристиках объекта недвижимости с кадастровым номером 69:10:0242401:594

№ п/п	Наименование характеристики	Значение характеристики
1	2	3
1	Вид объекта недвижимости	Здание
2	Ранее присвоенный государственный учетный номер (инвентарный) здания, сооружения, объекта незавершенного строительства	-
3	Кадастровый номер земельного участка (земельных участков), в границах которого (которых) расположены здание, сооружение, объект незавершенного строительства	69:10:0242401:439
4	Уникальный учетный номер кадастрового квартала, в границах которого расположены здание, сооружение, объект незавершенного строительства	69:10:0242401
5	Адрес здания, сооружения, объекта незавершенного строительства	Тверская область, Российская Федерация, Тверская область, муниципальный округ Калининский, территория СНТ Красновский Бор, улица Луговая, дом 6
5.1	Сведения о местоположении здания, сооружения, объекта незавершенного строительства (при отсутствии адреса) в структурированном в соответствии с федеральной информационной адресной системой виде	-
5.2	Дополнительные сведения о местоположении	-
6	Иные сведения	-

3. Пояснения к сведениям об объекте недвижимости с кадастровым номером 69:10:0242401:594

--

2. Сведения о характеристиках объекта недвижимости с кадастровым номером 69:10:0242401:479

№ п/п	Наименование характеристики	Значение характеристики
1	2	3
1	Вид объекта недвижимости	Здание
2	Ранее присвоенный государственный учетный номер (инвентарный) здания, сооружения, объекта незавершенного строительства	-
3	Кадастровый номер земельного участка (земельных участков), в границах которого (которых) расположены здание, сооружение, объект незавершенного строительства	69:10:0242401:452
4	Уникальный учетный номер кадастрового квартала, в границах которого расположены здание, сооружение, объект незавершенного строительства	69:10:0242401
5	Адрес здания, сооружения, объекта незавершенного строительства	Тверская область, Российская Федерация, Тверская область, муниципальный округ Калининский, территория СНТ Красновский Бор, улица Луговая, дом 24
5.1	Сведения о местоположении здания, сооружения, объекта незавершенного строительства (при отсутствии адреса) в структурированном в соответствии с федеральной информационной адресной системой виде	-
5.2	Дополнительные сведения о местоположении	-
6	Иные сведения	-

3. Пояснения к сведениям об объекте недвижимости с кадастровым номером 69:10:0242401:479

--

2. Сведения о характеристиках объекта недвижимости с кадастровым номером 69:10:0242401:477

№ п/п	Наименование характеристики	Значение характеристики
1	2	3
1	Вид объекта недвижимости	Здание
2	Ранее присвоенный государственный учетный номер (инвентарный) здания, сооружения, объекта незавершенного строительства	-
3	Кадастровый номер земельного участка (земельных участков), в границах которого (которых) расположены здание, сооружение, объект незавершенного строительства	69:10:0242401:455
4	Уникальный учетный номер кадастрового квартала, в границах которого расположены здание, сооружение, объект незавершенного строительства	69:10:0242401
5	Адрес здания, сооружения, объекта незавершенного строительства	Тверская область, Российская Федерация, Тверская область, муниципальный округ Калининский, территория СНТ Красновский Бор, улица Центральная, дом 18
5.1	Сведения о местоположении здания, сооружения, объекта незавершенного строительства (при отсутствии адреса) в структурированном в соответствии с федеральной информационной адресной системой виде	-
5.2	Дополнительные сведения о местоположении	-
6	Иные сведения	-

3. Пояснения к сведениям об объекте недвижимости с кадастровым номером 69:10:0242401:477

--

2. Сведения о характеристиках объекта недвижимости с кадастровым номером 69:10:0242401:464

№ п/п	Наименование характеристики	Значение характеристики
1	2	3
1	Вид объекта недвижимости	Здание
2	Ранее присвоенный государственный учетный номер (инвентарный) здания, сооружения, объекта незавершенного строительства	-
3	Кадастровый номер земельного участка (земельных участков), в границах которого (которых) расположены здание, сооружение, объект незавершенного строительства	69:10:0242401:888
4	Уникальный учетный номер кадастрового квартала, в границах которого расположены здание, сооружение, объект незавершенного строительства	69:10:0242401
5	Адрес здания, сооружения, объекта незавершенного строительства	Тверская область, Российская Федерация, Тверская область, муниципальный округ Калининский, территория СНТ Красновский Бор, улица Боровая, дом 58
5.1	Сведения о местоположении здания, сооружения, объекта незавершенного строительства (при отсутствии адреса) в структурированном в соответствии с федеральной информационной адресной системой виде	-
5.2	Дополнительные сведения о местоположении	-
6	Иные сведения	-

3. Пояснения к сведениям об объекте недвижимости с кадастровым номером 69:10:0242401:464

--

2. Сведения о характеристиках объекта недвижимости с кадастровым номером 69:10:0242401:505

№ п/п	Наименование характеристики	Значение характеристики
1	2	3
1	Вид объекта недвижимости	Здание
2	Ранее присвоенный государственный учетный номер (инвентарный) здания, сооружения, объекта незавершенного строительства	-
3	Кадастровый номер земельного участка (земельных участков), в границах которого (которых) расположены здание, сооружение, объект незавершенного строительства	69:10:0242401:888
4	Уникальный учетный номер кадастрового квартала, в границах которого расположены здание, сооружение, объект незавершенного строительства	69:10:0242401
5	Адрес здания, сооружения, объекта незавершенного строительства	Тверская область, Российская Федерация, Тверская область, муниципальный округ Калининский, территория СНТ Красновский Бор, улица Боровая, дом 56
5.1	Сведения о местоположении здания, сооружения, объекта незавершенного строительства (при отсутствии адреса) в структурированном в соответствии с федеральной информационной адресной системой виде	-
5.2	Дополнительные сведения о местоположении	-
6	Иные сведения	-

3. Пояснения к сведениям об объекте недвижимости с кадастровым номером 69:10:0242401:505

--

2. Сведения о характеристиках объекта недвижимости с кадастровым номером 69:10:0242401:559

№ п/п	Наименование характеристики	Значение характеристики
1	2	3
1	Вид объекта недвижимости	Здание
2	Ранее присвоенный государственный учетный номер (инвентарный) здания, сооружения, объекта незавершенного строительства	-
3	Кадастровый номер земельного участка (земельных участков), в границах которого (которых) расположены здание, сооружение, объект незавершенного строительства	69:10:0242401:888
4	Уникальный учетный номер кадастрового квартала, в границах которого расположены здание, сооружение, объект незавершенного строительства	69:10:0242401
5	Адрес здания, сооружения, объекта незавершенного строительства	Тверская область, Российская Федерация, Тверская область, муниципальный округ Калининский, территория СНТ Красновский Бор, улица Боровая, дом 58/1
5.1	Сведения о местоположении здания, сооружения, объекта незавершенного строительства (при отсутствии адреса) в структурированном в соответствии с федеральной информационной адресной системой виде	-
5.2	Дополнительные сведения о местоположении	-
6	Иные сведения	-

3. Пояснения к сведениям об объекте недвижимости с кадастровым номером 69:10:0242401:559

--

2. Сведения о характеристиках объекта недвижимости с кадастровым номером 69:10:0242401:635

№ п/п	Наименование характеристики	Значение характеристики
1	2	3
1	Вид объекта недвижимости	Здание
2	Ранее присвоенный государственный учетный номер (инвентарный) здания, сооружения, объекта незавершенного строительства	-
3	Кадастровый номер земельного участка (земельных участков), в границах которого (которых) расположены здание, сооружение, объект незавершенного строительства	69:10:0242401:921
4	Уникальный учетный номер кадастрового квартала, в границах которого расположены здание, сооружение, объект незавершенного строительства	69:10:0242401
5	Адрес здания, сооружения, объекта незавершенного строительства	Тверская область, Российская Федерация, Тверская область, муниципальный округ Калининский, территория СНТ Красновский Бор, улица Луговая, дом 48
5.1	Сведения о местоположении здания, сооружения, объекта незавершенного строительства (при отсутствии адреса) в структурированном в соответствии с федеральной информационной адресной системой виде	-
5.2	Дополнительные сведения о местоположении	-
6	Иные сведения	-

3. Пояснения к сведениям об объекте недвижимости с кадастровым номером 69:10:0242401:635

--

2. Сведения о характеристиках объекта недвижимости с кадастровым номером 69:10:0242401:582

№ п/п	Наименование характеристики	Значение характеристики
1	2	3
1	Вид объекта недвижимости	Здание
2	Ранее присвоенный государственный учетный номер (инвентарный) здания, сооружения, объекта незавершенного строительства	-
3	Кадастровый номер земельного участка (земельных участков), в границах которого (которых) расположены здание, сооружение, объект незавершенного строительства	69:10:0242401:921
4	Уникальный учетный номер кадастрового квартала, в границах которого расположены здание, сооружение, объект незавершенного строительства	69:10:0242401
5	Адрес здания, сооружения, объекта незавершенного строительства	Тверская область, Российская Федерация, Тверская область, муниципальный округ Калининский, территория СНТ Красновский Бор, улица Луговая, дом 50
5.1	Сведения о местоположении здания, сооружения, объекта незавершенного строительства (при отсутствии адреса) в структурированном в соответствии с федеральной информационной адресной системой виде	-
5.2	Дополнительные сведения о местоположении	-
6	Иные сведения	-

3. Пояснения к сведениям об объекте недвижимости с кадастровым номером 69:10:0242401:582

--

2. Сведения о характеристиках объекта недвижимости с кадастровым номером 69:10:0242401:485

№ п/п	Наименование характеристики	Значение характеристики
1	2	3
1	Вид объекта недвижимости	Здание
2	Ранее присвоенный государственный учетный номер (инвентарный) здания, сооружения, объекта незавершенного строительства	-
3	Кадастровый номер земельного участка (земельных участков), в границах которого (которых) расположены здание, сооружение, объект незавершенного строительства	69:10:0242401:331
4	Уникальный учетный номер кадастрового квартала, в границах которого расположены здание, сооружение, объект незавершенного строительства	69:10:0242401
5	Адрес здания, сооружения, объекта незавершенного строительства	Тверская область, Российская Федерация, Тверская область, муниципальный округ Калининский, территория СНТ Красновский Бор, улица Центральная, дом 34
5.1	Сведения о местоположении здания, сооружения, объекта незавершенного строительства (при отсутствии адреса) в структурированном в соответствии с федеральной информационной адресной системой виде	-
5.2	Дополнительные сведения о местоположении	-
6	Иные сведения	-

3. Пояснения к сведениям об объекте недвижимости с кадастровым номером 69:10:0242401:485

--

2. Сведения о характеристиках объекта недвижимости с кадастровым номером 69:10:0242401:599

№ п/п	Наименование характеристики	Значение характеристики
1	2	3
1	Вид объекта недвижимости	Здание
2	Ранее присвоенный государственный учетный номер (инвентарный) здания, сооружения, объекта незавершенного строительства	-
3	Кадастровый номер земельного участка (земельных участков), в границах которого (которых) расположены здание, сооружение, объект незавершенного строительства	69:10:0242401:160
4	Уникальный учетный номер кадастрового квартала, в границах которого расположены здание, сооружение, объект незавершенного строительства	69:10:0242401
5	Адрес здания, сооружения, объекта незавершенного строительства	-
5.1	Сведения о местоположении здания, сооружения, объекта незавершенного строительства (при отсутствии адреса) в структурированном в соответствии с федеральной информационной адресной системой виде	Тверская область
5.2	Дополнительные сведения о местоположении	Российская Федерация, Тверская область, муниципальный округ Калининский, территория СНТ Красновский Бор, улица Луговая, дом 44
6	Иные сведения	-

3. Пояснения к сведениям об объекте недвижимости с кадастровым номером 69:10:0242401:599

--

2. Сведения о характеристиках объекта недвижимости с кадастровым номером 69:10:0242401:610

№ п/п	Наименование характеристики	Значение характеристики
1	2	3
1	Вид объекта недвижимости	Здание
2	Ранее присвоенный государственный учетный номер (инвентарный) здания, сооружения, объекта незавершенного строительства	-
3	Кадастровый номер земельного участка (земельных участков), в границах которого (которых) расположены здание, сооружение, объект незавершенного строительства	69:10:0242401:3
4	Уникальный учетный номер кадастрового квартала, в границах которого расположены здание, сооружение, объект незавершенного строительства	69:10:0242401
5	Адрес здания, сооружения, объекта незавершенного строительства	Тверская область, Российская Федерация, Тверская область, муниципальный округ Калининский, территория СНТ Красновский Бор, улица Боровая, дом 4
5.1	Сведения о местоположении здания, сооружения, объекта незавершенного строительства (при отсутствии адреса) в структурированном в соответствии с федеральной информационной адресной системой виде	-
5.2	Дополнительные сведения о местоположении	-
6	Иные сведения	-

3. Пояснения к сведениям об объекте недвижимости с кадастровым номером 69:10:0242401:610

--

2. Сведения о характеристиках объекта недвижимости с кадастровым номером 69:10:0242401:631

№ п/п	Наименование характеристики	Значение характеристики
1	2	3
1	Вид объекта недвижимости	Здание
2	Ранее присвоенный государственный учетный номер (инвентарный) здания, сооружения, объекта незавершенного строительства	-
3	Кадастровый номер земельного участка (земельных участков), в границах которого (которых) расположены здание, сооружение, объект незавершенного строительства	69:10:0242401:170
4	Уникальный учетный номер кадастрового квартала, в границах которого расположены здание, сооружение, объект незавершенного строительства	69:10:0242401
5	Адрес здания, сооружения, объекта незавершенного строительства	Тверская область, Российская Федерация, Тверская область, муниципальный округ Калининский, территория СНТ Красновский Бор, улица Северная, дом 1/1
5.1	Сведения о местоположении здания, сооружения, объекта незавершенного строительства (при отсутствии адреса) в структурированном в соответствии с федеральной информационной адресной системой виде	-
5.2	Дополнительные сведения о местоположении	-
6	Иные сведения	-

3. Пояснения к сведениям об объекте недвижимости с кадастровым номером 69:10:0242401:631

--

2. Сведения о характеристиках объекта недвижимости с кадастровым номером 69:10:0242401:679

№ п/п	Наименование характеристики	Значение характеристики
1	2	3
1	Вид объекта недвижимости	Здание
2	Ранее присвоенный государственный учетный номер (инвентарный) здания, сооружения, объекта незавершенного строительства	-
3	Кадастровый номер земельного участка (земельных участков), в границах которого (которых) расположены здание, сооружение, объект незавершенного строительства	69:10:0242401:70
4	Уникальный учетный номер кадастрового квартала, в границах которого расположены здание, сооружение, объект незавершенного строительства	69:10:0242401
5	Адрес здания, сооружения, объекта незавершенного строительства	Тверская область, Российская Федерация, Тверская область, муниципальный округ Калининский, территория СНТ Красновский Бор, улица Центральная, дом 13
5.1	Сведения о местоположении здания, сооружения, объекта незавершенного строительства (при отсутствии адреса) в структурированном в соответствии с федеральной информационной адресной системой виде	-
5.2	Дополнительные сведения о местоположении	-
6	Иные сведения	-

3. Пояснения к сведениям об объекте недвижимости с кадастровым номером 69:10:0242401:679

--

2. Сведения о характеристиках объекта недвижимости с кадастровым номером 69:10:0000012:1390

№ п/п	Наименование характеристики	Значение характеристики
1	2	3
1	Вид объекта недвижимости	Здание
2	Ранее присвоенный государственный учетный номер (инвентарный) здания, сооружения, объекта незавершенного строительства	-
3	Кадастровый номер земельного участка (земельных участков), в границах которого (которых) расположены здание, сооружение, объект незавершенного строительства	69:10:0242401:431
4	Уникальный учетный номер кадастрового квартала, в границах которого расположены здание, сооружение, объект незавершенного строительства	69:10:0242401
5	Адрес здания, сооружения, объекта незавершенного строительства	Тверская область, Российская Федерация, Тверская область, муниципальный округ Калининский, территория СНТ Красновский Бор, улица Боровая, дом 1
5.1	Сведения о местоположении здания, сооружения, объекта незавершенного строительства (при отсутствии адреса) в структурированном в соответствии с федеральной информационной адресной системой виде	-
5.2	Дополнительные сведения о местоположении	-
6	Иные сведения	-

3. Пояснения к сведениям об объекте недвижимости с кадастровым номером 69:10:0000012:1390

--

2. Сведения о характеристиках объекта недвижимости с кадастровым номером 69:10:0242401:552

№ п/п	Наименование характеристики	Значение характеристики
1	2	3
1	Вид объекта недвижимости	Здание
2	Ранее присвоенный государственный учетный номер (инвентарный) здания, сооружения, объекта незавершенного строительства	-
3	Кадастровый номер земельного участка (земельных участков), в границах которого (которых) расположены здание, сооружение, объект незавершенного строительства	69:10:0242401:34
4	Уникальный учетный номер кадастрового квартала, в границах которого расположены здание, сооружение, объект незавершенного строительства	69:10:0242401
5	Адрес здания, сооружения, объекта незавершенного строительства	Тверская область, Российская Федерация, Тверская область, муниципальный округ Калининский, территория СНТ Красновский Бор, улица Боровая, дом 35
5.1	Сведения о местоположении здания, сооружения, объекта незавершенного строительства (при отсутствии адреса) в структурированном в соответствии с федеральной информационной адресной системой виде	-
5.2	Дополнительные сведения о местоположении	-
6	Иные сведения	-

3. Пояснения к сведениям об объекте недвижимости с кадастровым номером 69:10:0242401:552

--

2. Сведения о характеристиках объекта недвижимости с кадастровым номером 69:10:0242401:931

№ п/п	Наименование характеристики	Значение характеристики
1	2	3
1	Вид объекта недвижимости	Здание
2	Ранее присвоенный государственный учетный номер (инвентарный) здания, сооружения, объекта незавершенного строительства	-
3	Кадастровый номер земельного участка (земельных участков), в границах которого (которых) расположены здание, сооружение, объект незавершенного строительства	69:10:0242401:6
4	Уникальный учетный номер кадастрового квартала, в границах которого расположены здание, сооружение, объект незавершенного строительства	69:10:0242401
5	Адрес здания, сооружения, объекта незавершенного строительства	-
5.1	Сведения о местоположении здания, сооружения, объекта незавершенного строительства (при отсутствии адреса) в структурированном в соответствии с федеральной информационной адресной системой виде	Тверская область
5.2	Дополнительные сведения о местоположении	Российская Федерация, Тверская область, муниципальный округ Калининский, территория СНТ Красновский Бор, улица Боровая, дом 7
6	Иные сведения	-

3. Пояснения к сведениям об объекте недвижимости с кадастровым номером 69:10:0242401:931

--

2. Сведения о характеристиках объекта недвижимости с кадастровым номером 69:10:0242401:470

№ п/п	Наименование характеристики	Значение характеристики
1	2	3
1	Вид объекта недвижимости	Здание
2	Ранее присвоенный государственный учетный номер (инвентарный) здания, сооружения, объекта незавершенного строительства	-
3	Кадастровый номер земельного участка (земельных участков), в границах которого (которых) расположены здание, сооружение, объект незавершенного строительства	69:10:0242401:453
4	Уникальный учетный номер кадастрового квартала, в границах которого расположены здание, сооружение, объект незавершенного строительства	69:10:0242401
5	Адрес здания, сооружения, объекта незавершенного строительства	Тверская область, Российская Федерация, Тверская область, муниципальный округ Калининский, территория СНТ Красновский Бор, улица Боровая, дом 49
5.1	Сведения о местоположении здания, сооружения, объекта незавершенного строительства (при отсутствии адреса) в структурированном в соответствии с федеральной информационной адресной системой виде	-
5.2	Дополнительные сведения о местоположении	-
6	Иные сведения	-

3. Пояснения к сведениям об объекте недвижимости с кадастровым номером 69:10:0242401:470

--

2. Сведения о характеристиках объекта недвижимости с кадастровым номером 69:10:0242401:578

№ п/п	Наименование характеристики	Значение характеристики
1	2	3
1	Вид объекта недвижимости	Здание
2	Ранее присвоенный государственный учетный номер (инвентарный) здания, сооружения, объекта незавершенного строительства	-
3	Кадастровый номер земельного участка (земельных участков), в границах которого (которых) расположены здание, сооружение, объект незавершенного строительства	69:10:0242401:58
4	Уникальный учетный номер кадастрового квартала, в границах которого расположены здание, сооружение, объект незавершенного строительства	69:10:0242401
5	Адрес здания, сооружения, объекта незавершенного строительства	Тверская область, Российская Федерация, Тверская область, муниципальный округ Калининский, территория СНТ Красновский Бор, улица Центральная, дом 1
5.1	Сведения о местоположении здания, сооружения, объекта незавершенного строительства (при отсутствии адреса) в структурированном в соответствии с федеральной информационной адресной системой виде	-
5.2	Дополнительные сведения о местоположении	-
6	Иные сведения	-

3. Пояснения к сведениям об объекте недвижимости с кадастровым номером 69:10:0242401:578

--

2. Сведения о характеристиках объекта недвижимости с кадастровым номером 69:10:0242401:603

№ п/п	Наименование характеристики	Значение характеристики
1	2	3
1	Вид объекта недвижимости	Здание
2	Ранее присвоенный государственный учетный номер (инвентарный) здания, сооружения, объекта незавершенного строительства	-
3	Кадастровый номер земельного участка (земельных участков), в границах которого (которых) расположены здание, сооружение, объект незавершенного строительства	69:10:0242401:919
4	Уникальный учетный номер кадастрового квартала, в границах которого расположены здание, сооружение, объект незавершенного строительства	69:10:0242401
5	Адрес здания, сооружения, объекта незавершенного строительства	Тверская область, Российская Федерация, Тверская область, муниципальный округ Калининский, территория СНТ Красновский Бор, улица Центральная, дом 43
5.1	Сведения о местоположении здания, сооружения, объекта незавершенного строительства (при отсутствии адреса) в структурированном в соответствии с федеральной информационной адресной системой виде	-
5.2	Дополнительные сведения о местоположении	-
6	Иные сведения	-

3. Пояснения к сведениям об объекте недвижимости с кадастровым номером 69:10:0242401:603

--

2. Сведения о характеристиках объекта недвижимости с кадастровым номером 69:10:0242401:547

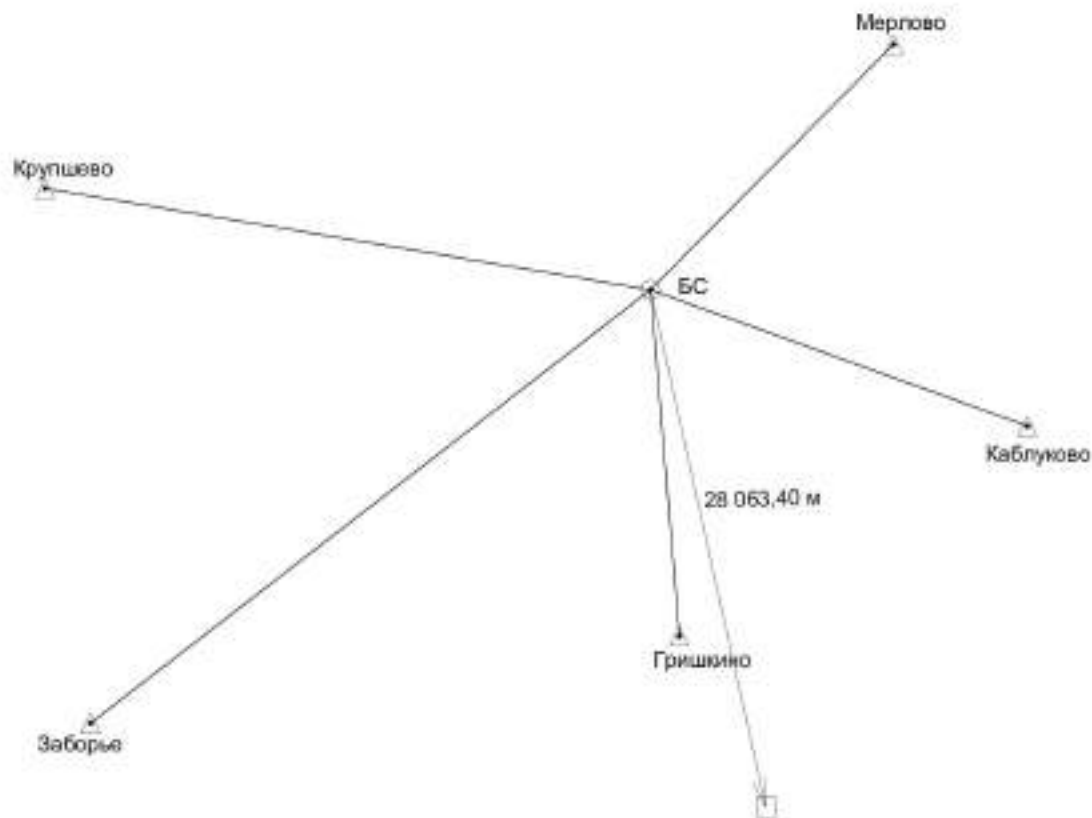
№ п/п	Наименование характеристики	Значение характеристики
1	2	3
1	Вид объекта недвижимости	Здание
2	Ранее присвоенный государственный учетный номер (инвентарный) здания, сооружения, объекта незавершенного строительства	-
3	Кадастровый номер земельного участка (земельных участков), в границах которого (которых) расположены здание, сооружение, объект незавершенного строительства	69:10:0242401:116
4	Уникальный учетный номер кадастрового квартала, в границах которого расположены здание, сооружение, объект незавершенного строительства	69:10:0242401
5	Адрес здания, сооружения, объекта незавершенного строительства	Тверская область, Российская Федерация, Тверская область, муниципальный округ Калининский, территория СНТ Красновский Бор, улица Центральная, дом 59/1
5.1	Сведения о местоположении здания, сооружения, объекта незавершенного строительства (при отсутствии адреса) в структурированном в соответствии с федеральной информационной адресной системой виде	-
5.2	Дополнительные сведения о местоположении	-
6	Иные сведения	-

3. Пояснения к сведениям об объекте недвижимости с кадастровым номером 69:10:0242401:547






--

ПРОЕКТ КАРТА-ПЛАНА ТЕРРИТОРИИ

Схема геодезических построений

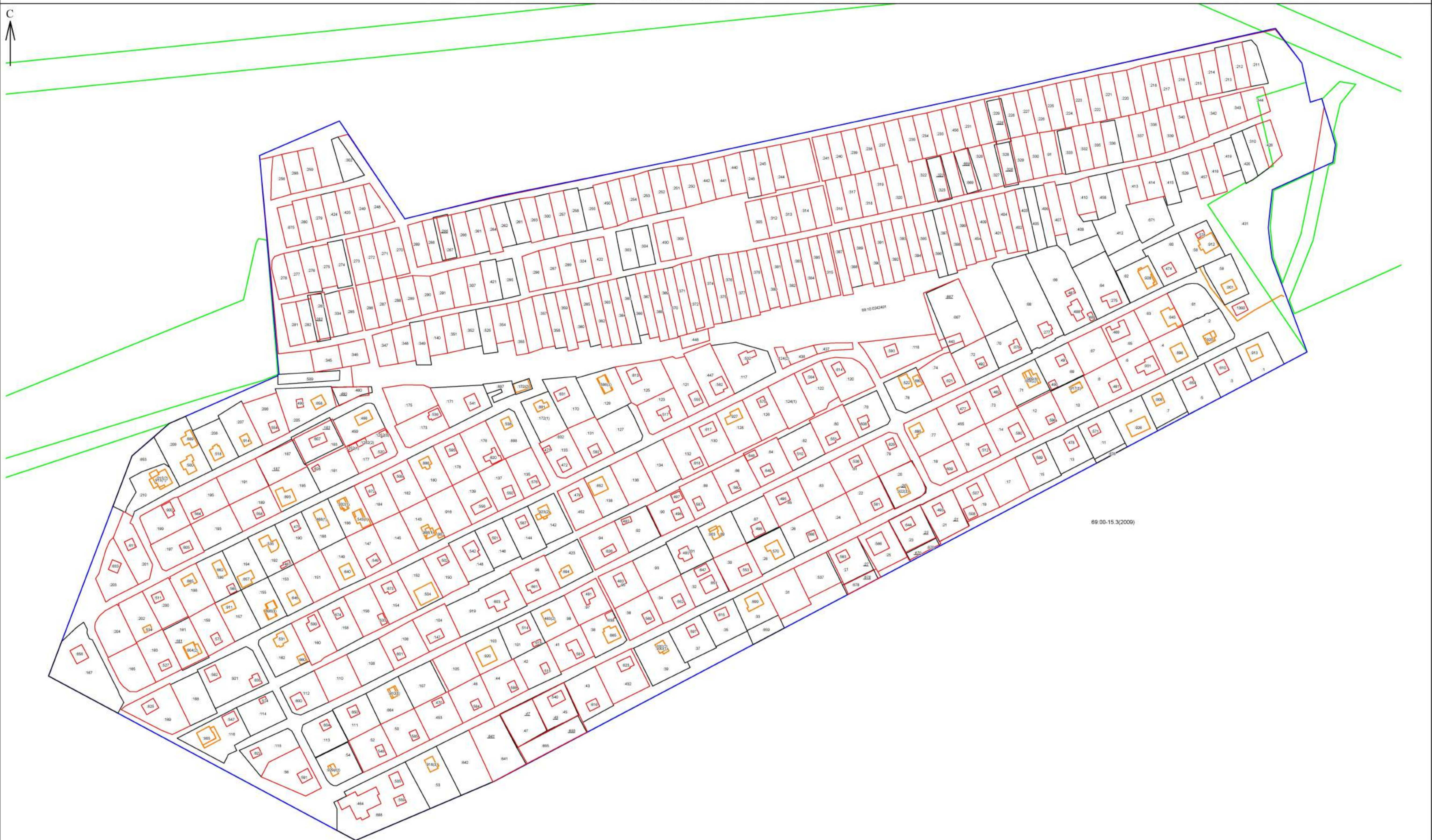


Условные обозначения:

-  - Пункт государственной геодезической сети
-  - Точка съёмочного обоснования
-  - Направления геодезических построений при определении координат характерных точек границ земельного участка
-  - Направления геодезических построений при создании съёмочного обоснования
-  - Земельный участок, имеющийся в ЕГРН сведения о границе которого недостаточны для определения ее положения на местности (земельный участок размеры которого не могут быть переданы в масштабах графической части)
- 12000 м - Расстояние от точки съёмочного обоснования до ближайшей точки земельного участка

КАРТА-ПЛАН ТЕРРИТОРИИ

Схема границ земельных участков



69-00-15-3(2009)


Масштаб 1:1200

Условные обозначения:

- - часть границы, местоположение которой определено при выполнении кадастровых работ
- - часть границы, сведения ЕПРН о которой позволяют однозначно определить ее положение на местности
- - граница кадастрового квартала
- 60 - обозначение земельного участка и объекта капитального строительства
- 69-10-0242401 - номер кадастрового квартала
- - граница зоны с особыми условиями использования территории
- - часть границы ОКС

КАРТА-ПЛАН ТЕРРИТОРИИ

Схема границ земельных участков



Масштаб 1:1200

Условные обозначения:

- - часть границы, местоположение которой определено при выполнении кадастровых работ
- - часть границы, сведения ЕГРН о которой позволяют однозначно определить ее положение на местности
- - граница кадастрового квартала
- - граница кадастрового квартала
- 60 - обозначение земельного участка и объекта капитального строительства
- 69:10:0242401 - номер кадастрового квартала
- - граница зоны с особыми условиями использования территории
- - часть границы ОКС

Согласовано: Без приватизации

Председатель комитета по земельной реформе и земельным ресурсам

Архитектор Калининского района

Начальник инспекции ГПН

Председатель садоводческого товарищества „Красновский Бор“

Т. П. Иванова

В. Д. Шарафан
№ 5.01.931

В. И. Лебедев

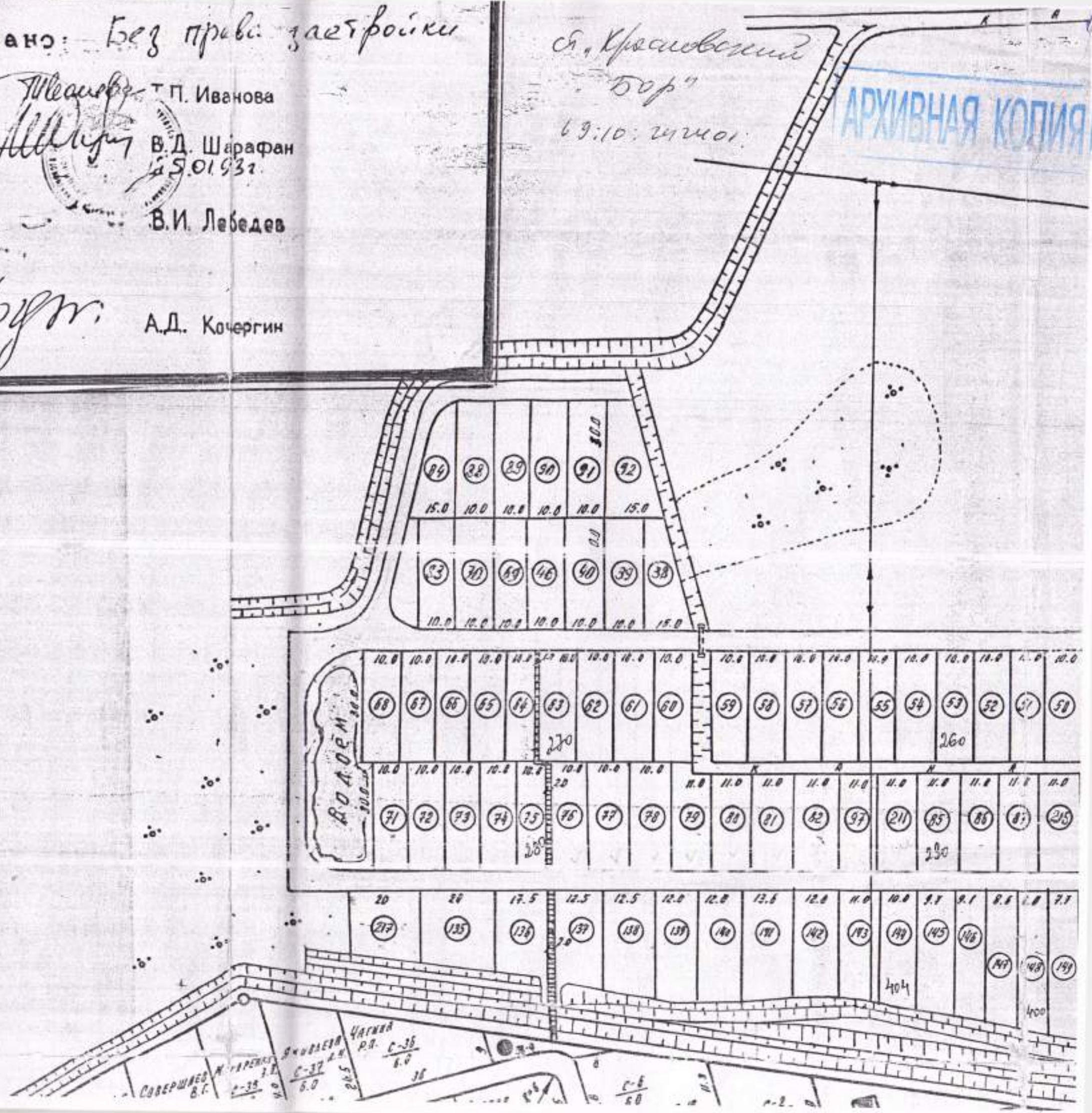
А. Д. Кочергин

Шарафан
Иванова
Лебедев


Кочергин

д. Красновский Бор
69:10:21001

АРХИВНАЯ КОПИЯ



СОВЕРШЕНО
В. С. С-35
5.0
С-37
5.0
С-36
5.0
С-6
5.0



Station	Width (m)	Area (sq m)	Station	Width (m)	Area (sq m)
1	10.0	10.0	101	10.0	10.0
2	10.0	10.0	102	10.0	10.0
3	10.0	10.0	103	10.0	10.0
4	10.0	10.0	104	10.0	10.0
5	10.0	10.0	105	10.0	10.0
6	10.0	10.0	106	10.0	10.0
7	10.0	10.0	107	10.0	10.0
8	10.0	10.0	108	10.0	10.0
9	10.0	10.0	109	10.0	10.0
10	10.0	10.0	110	10.0	10.0
11	10.0	10.0	111	10.0	10.0
12	10.0	10.0	112	10.0	10.0
13	10.0	10.0	113	10.0	10.0
14	10.0	10.0	114	10.0	10.0
15	10.0	10.0	115	10.0	10.0
16	10.0	10.0	116	10.0	10.0
17	10.0	10.0	117	10.0	10.0
18	10.0	10.0	118	10.0	10.0
19	10.0	10.0	119	10.0	10.0
20	10.0	10.0	120	10.0	10.0
21	10.0	10.0	121	10.0	10.0
22	10.0	10.0	122	10.0	10.0
23	10.0	10.0	123	10.0	10.0
24	10.0	10.0	124	10.0	10.0
25	10.0	10.0	125	10.0	10.0
26	10.0	10.0	126	10.0	10.0
27	10.0	10.0	127	10.0	10.0
28	10.0	10.0	128	10.0	10.0
29	10.0	10.0	129	10.0	10.0
30	10.0	10.0	130	10.0	10.0
31	10.0	10.0	131	10.0	10.0
32	10.0	10.0	132	10.0	10.0
33	10.0	10.0	133	10.0	10.0
34	10.0	10.0	134	10.0	10.0
35	10.0	10.0	135	10.0	10.0
36	10.0	10.0	136	10.0	10.0
37	10.0	10.0	137	10.0	10.0
38	10.0	10.0	138	10.0	10.0
39	10.0	10.0	139	10.0	10.0
40	10.0	10.0	140	10.0	10.0
41	10.0	10.0	141	10.0	10.0
42	10.0	10.0	142	10.0	10.0
43	10.0	10.0	143	10.0	10.0
44	10.0	10.0	144	10.0	10.0
45	10.0	10.0	145	10.0	10.0
46	10.0	10.0	146	10.0	10.0
47	10.0	10.0	147	10.0	10.0
48	10.0	10.0	148	10.0	10.0
49	10.0	10.0	149	10.0	10.0
50	10.0	10.0	150	10.0	10.0
51	10.0	10.0	151	10.0	10.0
52	10.0	10.0	152	10.0	10.0
53	10.0	10.0	153	10.0	10.0
54	10.0	10.0	154	10.0	10.0
55	10.0	10.0	155	10.0	10.0
56	10.0	10.0	156	10.0	10.0
57	10.0	10.0	157	10.0	10.0
58	10.0	10.0	158	10.0	10.0
59	10.0	10.0	159	10.0	10.0
60	10.0	10.0	160	10.0	10.0
61	10.0	10.0	161	10.0	10.0
62	10.0	10.0	162	10.0	10.0
63	10.0	10.0	163	10.0	10.0
64	10.0	10.0	164	10.0	10.0
65	10.0	10.0	165	10.0	10.0
66	10.0	10.0	166	10.0	10.0
67	10.0	10.0	167	10.0	10.0
68	10.0	10.0	168	10.0	10.0
69	10.0	10.0	169	10.0	10.0
70	10.0	10.0	170	10.0	10.0
71	10.0	10.0	171	10.0	10.0
72	10.0	10.0	172	10.0	10.0
73	10.0	10.0	173	10.0	10.0
74	10.0	10.0	174	10.0	10.0
75	10.0	10.0	175	10.0	10.0
76	10.0	10.0	176	10.0	10.0
77	10.0	10.0	177	10.0	10.0
78	10.0	10.0	178	10.0	10.0
79	10.0	10.0	179	10.0	10.0
80	10.0	10.0	180	10.0	10.0
81	10.0	10.0	181	10.0	10.0
82	10.0	10.0	182	10.0	10.0
83	10.0	10.0	183	10.0	10.0
84	10.0	10.0	184	10.0	10.0
85	10.0	10.0	185	10.0	10.0
86	10.0	10.0	186	10.0	10.0
87	10.0	10.0	187	10.0	10.0
88	10.0	10.0	188	10.0	10.0
89	10.0	10.0	189	10.0	10.0
90	10.0	10.0	190	10.0	10.0
91	10.0	10.0	191	10.0	10.0
92	10.0	10.0	192	10.0	10.0
93	10.0	10.0	193	10.0	10.0
94	10.0	10.0	194	10.0	10.0
95	10.0	10.0	195	10.0	10.0
96	10.0	10.0	196	10.0	10.0
97	10.0	10.0	197	10.0	10.0
98	10.0	10.0	198	10.0	10.0
99	10.0	10.0	199	10.0	10.0
100	10.0	10.0	200	10.0	10.0

МЕСТО
ПОД
БОРЬБА ПО
САШНО

8090.24

2

3



↑

 Север

① —
 ② —
 ③ —

Отделено 13.9.11 по
 А-1
 Дополнительная по
 отведенная постан
 обща — 8.0га, в
 защитная зеленая

№	Имя	№ участка	Площадь	№	Имя	№ участка	Площадь
1	Мирош А.С.	4-2	5.9	19	Васильев	4-1	5.9
2	Анничкин	4-3	5.9	20	Степанов	4-2	5.9
3	Федотов А.А.	4-17	5.9	21	Степанов	4-3	5.9
4	Зайцев С.М.	4-15	5.9	22	Степанов	4-4	5.9
5	Хренов А.С.	4-13	5.9	23	Степанов	4-5	5.9
6	Семин С.А.	4-18	5.9	24	Степанов	4-6	5.9
7	Мельников	4-16	5.9	25	Степанов	4-7	5.9
8	Анучин	4-14	5.9	26	Степанов	4-8	5.9
9	Кочетков	4-12	5.9	27	Степанов	4-9	5.9
10	Мельников	4-10	5.9	28	Степанов	4-10	5.9
11	Степанов	4-11	5.9	29	Степанов	4-11	5.9
12	Степанов	4-12	5.9	30	Степанов	4-12	5.9
13	Степанов	4-13	5.9	31	Степанов	4-13	5.9
14	Степанов	4-14	5.9	32	Степанов	4-14	5.9
15	Степанов	4-15	5.9	33	Степанов	4-15	5.9
16	Степанов	4-16	5.9	34	Степанов	4-16	5.9
17	Степанов	4-17	5.9	35	Степанов	4-17	5.9
18	Степанов	4-18	5.9	36	Степанов	4-18	5.9
19	Степанов	4-19	5.9	37	Степанов	4-19	5.9
20	Степанов	4-20	5.9	38	Степанов	4-20	5.9
21	Степанов	4-21	5.9	39	Степанов	4-21	5.9
22	Степанов	4-22	5.9	40	Степанов	4-22	5.9
23	Степанов	4-23	5.9	41	Степанов	4-23	5.9
24	Степанов	4-24	5.9	42	Степанов	4-24	5.9
25	Степанов	4-25	5.9	43	Степанов	4-25	5.9
26	Степанов	4-26	5.9	44	Степанов	4-26	5.9
27	Степанов	4-27	5.9	45	Степанов	4-27	5.9
28	Степанов	4-28	5.9	46	Степанов	4-28	5.9
29	Степанов	4-29	5.9	47	Степанов	4-29	5.9
30	Степанов	4-30	5.9	48	Степанов	4-30	5.9
31	Степанов	4-31	5.9	49	Степанов	4-31	5.9
32	Степанов	4-32	5.9	50	Степанов	4-32	5.9
33	Степанов	4-33	5.9	51	Степанов	4-33	5.9
34	Степанов	4-34	5.9	52	Степанов	4-34	5.9
35	Степанов	4-35	5.9	53	Степанов	4-35	5.9
36	Степанов	4-36	5.9	54	Степанов	4-36	5.9
37	Степанов	4-37	5.9	55	Степанов	4-37	5.9
38	Степанов	4-38	5.9	56	Степанов	4-38	5.9
39	Степанов	4-39	5.9	57	Степанов	4-39	5.9
40	Степанов	4-40	5.9	58	Степанов	4-40	5.9
41	Степанов	4-41	5.9	59	Степанов	4-41	5.9
42	Степанов	4-42	5.9	60	Степанов	4-42	5.9
43	Степанов	4-43	5.9	61	Степанов	4-43	5.9
44	Степанов	4-44	5.9	62	Степанов	4-44	5.9
45	Степанов	4-45	5.9	63	Степанов	4-45	5.9
46	Степанов	4-46	5.9	64	Степанов	4-46	5.9
47	Степанов	4-47	5.9	65	Степанов	4-47	5.9
48	Степанов	4-48	5.9	66	Степанов	4-48	5.9
49	Степанов	4-49	5.9	67	Степанов	4-49	5.9
50	Степанов	4-50	5.9	68	Степанов	4-50	5.9
51	Степанов	4-51	5.9	69	Степанов	4-51	5.9
52	Степанов	4-52	5.9	70	Степанов	4-52	5.9
53	Степанов	4-53	5.9	71	Степанов	4-53	5.9
54	Степанов	4-54	5.9	72	Степанов	4-54	5.9
55	Степанов	4-55	5.9	73	Степанов	4-55	5.9
56	Степанов	4-56	5.9	74	Степанов	4-56	5.9
57	Степанов	4-57	5.9	75	Степанов	4-57	5.9
58	Степанов	4-58	5.9	76	Степанов	4-58	5.9
59	Степанов	4-59	5.9	77	Степанов	4-59	5.9
60	Степанов	4-60	5.9	78	Степанов	4-60	5.9
61	Степанов	4-61	5.9	79	Степанов	4-61	5.9
62	Степанов	4-62	5.9	80	Степанов	4-62	5.9
63	Степанов	4-63	5.9	81	Степанов	4-63	5.9
64	Степанов	4-64	5.9	82	Степанов	4-64	5.9
65	Степанов	4-65	5.9	83	Степанов	4-65	5.9
66	Степанов	4-66	5.9	84	Степанов	4-66	5.9
67	Степанов	4-67	5.9	85	Степанов	4-67	5.9
68	Степанов	4-68	5.9	86	Степанов	4-68	5.9
69	Степанов	4-69	5.9	87	Степанов	4-69	5.9
70	Степанов	4-70	5.9	88	Степанов	4-70	5.9
71	Степанов	4-71	5.9	89	Степанов	4-71	5.9
72	Степанов	4-72	5.9	90	Степанов	4-72	5.9
73	Степанов	4-73	5.9	91	Степанов	4-73	5.9
74	Степанов	4-74	5.9	92	Степанов	4-74	5.9
75	Степанов	4-75	5.9	93	Степанов	4-75	5.9
76	Степанов	4-76	5.9	94	Степанов	4-76	5.9
77	Степанов	4-77	5.9	95	Степанов	4-77	5.9
78	Степанов	4-78	5.9	96	Степанов	4-78	5.9
79	Степанов	4-79	5.9	97	Степанов	4-79	5.9
80	Степанов	4-80	5.9	98	Степанов	4-80	5.9
81	Степанов	4-81	5.9	99	Степанов	4-81	5.9
82	Степанов	4-82	5.9	100	Степанов	4-82	5.9

ПЛАН
ЗЕМЛЯНОГО УЧАСТКА
ТОВАРИЩЕСТВА
«КРАСНОВСКИЙ БОР»
М-1:1000

Всего — 22.91а

Именовано 12.09.19 по Государственному акту от 12 июня 1988г.
 № 037408
 Земельная площадь и садоводческому товариществу «Красновский Бор»
 — 3.0 га, в т.ч. под посевами и проходами — 0.6 га
 Земельная зона — 1.0 га (включая застроенную площадь)
 Всего — 22.91а

Архивный отдел администрации Калининского
муниципального округа Тверской области

Ф. 458 Оп. 6 Д. 90 Л. 1

Копия верна.

Начальник архивного отдела

Н.Э. Васильев (Н.Э. Васильев)

« 26 » 01 20 24 г.





Прочитано и пронумеровано
лист (а)ов
Вместитель начальника архивного
отдела администрации
Калининского муниципального
округа Тверской области
Е.А. Телина
20 01 2024 года

ТВЕРСКАЯ ОБЛАСТЬ

АРХИВНАЯ КОПИЯ

ГЛАВА КАЛИНИНСКОГО РАЙОНА

ПОСТАНОВЛЕНИЕ

от 06.05.1997г.

№ 160

О передаче земельных участков,
ранее предоставленных в пожиз-
ненно наследуемое владение
членам садоводческого товари-
щества "Красновский Бор",
в собственность

На основании Указа Президента РФ № 1767 от 27.10.93г. и
личных заявлений граждан ранее отведенные земельные участки
под огороды в пожизненно-наследуемое владение членам с/т
"Красновский Бор" Заволжского сельского округа (постановление
Главы администрации Калининского района № 48 от 4.02.93г.)
передать в собственность. без права строительства.

Глава района

Д.И.Гудин

Основание: ф. 450, оп. 1, д. 126, л. 13

Зав. архивным отделом:

18. 20 23 г.



Садоводческое товарищество «Красновский бор» (д. Красново) - огороды

№ п/п	Ф.И.О.	Адрес места жительства	Площадь участка (кв.м.)	№ № участка
1	2	3	4	5
1.	Викторенкова Надежда Петровна	г. Тверь, ул. Горького, д.63/4 кв.10	300	1
2.	Рудакова Эмма Адольфовна	г. Тверь, ул. Строителей, д.6 кв.35	300	2
3.	Григорьев Станислав Сергеевич	г. Тверь, ул. Спартака, д.4/2 кв.8	300	3
4.	Немченко Елена Федоровна	г. Тверь, ул. Бобкова, д.26 кор.6 кв.26	300	4
5.	Щеглова Лариса Викторовна	П. Редкино, ул. Геофизиков, 10 кв.25	300	5
6.	Зазыкина Инна Николаевна	г. Тверь, пр-т Чайковского, 6 кор.2 кв.135	300	6
7.	Нестерова Мария Ивановна	г. Тверь, ул. Хрустальная, 10 кв.121	300	7
8.	Луговская Надежда Иосифовна	г. Тверь, б-р Ногина, д.6 кв.230	300	8
9.	Асаул Юрий Михайлович	г. Тверь, пос. ДРСУ-2, д.7 кв.15	300	10а
10.	Смирнова Вера Ивановна	г. Тверь, пос. ДРСУ-2, д.4 кв.8	300	10
11.	Анастасиади Дмитрий Евстафьевич	г. Тверь, пр. Чайковского, 6 к.2 кв.47	300	11
12.	Румянцева Людмила Максимовна	г. Тверь, Октябрьский пр-т, д.95 к.4 кв.16	300	12
13.	Петрова Альвина Александровна	г. Тверь, ул. М.Конева, д.8 кв.26	300	13
14.	Балонина Галина Васильевна	г. Тверь, б-р Профсоюзов, д.3 к.3 кв.8	300	14
15.	Моторнова Ираида Сергеевна	г. Тверь, ул. Ерофеева, 10 кв.2	300	16
16.	Шакиров Сергей Абдулович	г. Тверь, ул. А. Никитина, д.144 к.1 кв.20	300	18
17.	Селезнева Альвина Павловна	г. Тверь, ул. Завидова, д.3 кв.31	300	19
18.	Киселева Лидия Федоровна	г. Тверь, ул. Можайского, д.55 кв.43	300	21
19.	Корольков Николай Юрьевич	г. Тверь, пр-т Победы, д.28а, кв.34	300	22
20.	Небольсин Юрий Алексеевич	г. Тверь, ул. Можайского, 71 кв.238	300	23
21.	Шлыкова Ираида Николаевна	г. Тверь, ул. Кирова, 7-а кв.31	300	24

1	2	3	4	5
22.	Вишневецкая Нина Александровна	г. Тверь, ул. Горького, д.136/6 кв.42	300	25
23.	Гаврилов Виктор Владимирович	г. Тверь, ул. Буденного, д.6 кв.13	300	27
24.	Васькина Валентина Ивановна	г. Тверь, пр. Чайковского, д.90 кв.48	300	28
25.	Терещатова Галина Ивановна	г. Тверь, Смоленский пер., д.8 к.2 кв.12	300	29
26.	Кустова Галина Ивановна	г. Тверь, ул. Королева, д.19 кв.59	300	30
27.	Кузнецов Виктор Михайлович	г. Тверь, Мигаловская наб., д.10 кв.9	300	31
28.	Бобрикова Клавдия Николаевна	г. Тверь, ул. С.Перовской, д.25 кв.1	300	38
29.	Садыкин Анатолий Иванович	г. Тверь, пр-т 50 лет Октября, 30а кв.41	300	39
30.	Иванова Ольга Никоноровна	г. Москва, Звездный б-р	300	40
31.	Лозовская Тамара Николаевна	г. Тверь, ул. Бобкова, д.26 к.6 кв.8	300	40а
32.	Архипова Надежда Ивановна	г. Тверь, ул. Бобкова, 37 кв.75	300	41
33.	Батукова Тамара Николаевна	г. Тверь, ул. Левитана, д.34 кв.148	300	42
34.	Пырклов Константин Львович	г. Тверь, ул. Можайского, д.53 кв.88	300	43
35.	Барскова Лидия Васильевна	г. Тверь, ул. Горького, д.108 кв.97	300	43а
36.	Плоскова Галина Павловна	г. Тверь, ул. Можайского, 71 кв.103	300	44
37.	Карнаухов Василий Егорович	г. Тверь, ул. Озерная, д.9 кв.122	300	45
38.	Чуплыгин Владимир Михайлович	г. Тверь, ул. Советская, д.54 кв.81	300	46
39.	Кознов Иван Иванович	г. Тверь, ул. Склизкова, д.109 кв.15	300	47
40.	Воробьева Нина Ивановна	г. Тверь, пр-т Победы, 64 кв.23	300	48
41.	Соловьев Владимир Гаврилович	г. Тверь, ул. Горького, д.71 кв.27	300	49
42.	Скачкова Мария Ивановна	г. Тверь, ул. Мусоргского, д.10 кв.29	300	50
43.	Ларина Нина Сергеевна	г. Тверь, ул. Жигарева, д.31 кв.17	300	51
44.	Соснова Лидия Федоровна	г. Тверь ул. Бобкова, 27 кв.103	300	52
45.	Серов Иван Петрович	г. Тверь, ул. Бобкова, д.39 кв.117	300	53
46.	Мельникова Галина Ивановна	г. Тверь, ул. Виноградова, д.10 кв.151	300	54
47.	Либозаев Петр Алексеевич	г. Тверь, ул. Чудова, д.19 кв.41	300	56

1	2	3	4	5
48.	Минорский Юрий Вадимович	г. Тверь, ул. Благоева, д.6а кв.74	300	57
49.	Антипова Юлия Михайловна	г. Тверь, Пролетарская наб., д.11 кв.24	300	58
50.	Занин Михаил Николаевич	г. Тверь, ул. Фадеева, д.4 кв.23	300	59
51.	Левина Ольга Зиновьевна	г. Тверь, Пролетарская наб., 11 кв.129	300	60
52.	Проворов Николай Иванович	г. Тверь, ул. Л. Чайкиной, 1 кв.89	300	61
53.	Лимаренко Ирина Ильинична	г. Тверь, ул. Громова, д.14 кв.80	300	63
54.	Добуш Михаил Григорьевич	г. Тверь, ул. 1-ая Поселковая, 7 кв.84	300	64
55.	Хританцев Анатолий Иванович	г. Тверь, ул. Академическая, д.22 кв.37	300	65
56.	Лебедева Маргарита Васильевна	г. Тверь, ул. Склизкова, 19/25 кв.34	300	66
57.	Никифоров Николай Иванович	г. Тверь, пр-т Чайковского, д.1 к.1 кв.74	300	67
58.	Смирнова Зоя Дмитриевна	г. Тверь, ул. З. Коноплянниковой, 6 кв.48	300	68
59.	Крымов Игорь Викторович	г. Тверь, б-р Цанова, д.33 кв.52	300	69
60.	Смирнов Геннадий Иванович	г. Тверь, ул. Можайского, д.61 кв.27	300	70
61.	Лисуточкин Иван Артемович	г. Тверь, ул. БОбкова, д.26 к.7 кв.18	300	71
62.	Чуплыгина Нелли Борисовна	г. Тверь, ул. Советская. 54 кв.81	300	72
63.	Подольник Раиса Афанасьевна	г. Тверь, ул. Горького, д.136 кв.14	300	73
64.	Гришенков Василий Федорович	г. Тверь, ул. Луночарского, 7/36 кв.9	300	74
65.	Куринский Владислав Анатольевич	г. Тверь, ул. Горького, д.136/6 кв.62	300	75
66.	Каулина Нина Алексеевна	г. Тверь, б-р Цанова, д.31 кв.79	300	76
67.	Рожков Юрий Васильевич	г. Тверь, ул. М.Конева, 8 кв.68	300	77
68.	Волчанский Василий Петрович	г. Тверь, пос. Мигалово, д.20 кв.35	300	78
69.	Самыкин Анатолий Степанович	г. Тверь, б-р Ногина, д.10 к.2 кв.121	300	79
70.	Виноградова Тамара Ивановна	г. Тверь, Спортивный пер., д.31а кв.121	300	80
71.	Киричек Раиса Иосифовна	г. Тверь, ул. Шмидта, д.34/5 кв.22	300	81
72.	Батарин Вячеслав Дмитриевич	г. Тверь, ул. Т. Ильиной, д.6/15 кв.5	300	83

1	2	3	4	5
73.	Рябцев Михаил Андреевич	г. Тверь, ул. 15 лет Октября, д.62 кв.6	300	85
74.	Белова Галина Алексеевна	г. Тверь, Первомайская наб., д.146 кв.18	300	86
75.	Шарапова Валентина Ивановна	г. Тверь, б-р Ногина, д.9 кв.68	300	87
76.	Рысева Нина Николаевна	г. Тверь, пос. ДРСУ-2, д.6 кв.6	300	88
77.	Ципилева Тамара Михайловна	г. Тверь, ул. П. Савельевой, д.33 к.1 кв.36	300	89а
78.	Захарова Ирина Александровна	г. Тверь, ул. Вагжанова, д.10 кв.55	300	89
79.	Марченко Александр Григорьевич	г. Тверь, пр-т Чайковского, д.62а кв.15	300	90
80.	Дианов Валерий Николаевич	г. Тверь, ул. Хрустальная, д.45 кв.70	300	92
81.	Зайцева Марина Вениаминовна	г. Тверь, ул. Горького, д.136/6 кв.18	300	93
82.	Белова Галина Владимировна	г. Тверь, ул. Коминтерна, 49- а кв.7	300	94
83.	Макшаков Сергей Петрович	г. Тверь, пос. Химинститута, д.45 кв.10	300	95
84.	Нестеров Евгений Викторович	г. Тверь, ул. Резинстроя, д.11 кв.1	300	96
85.	Собковский Виктор Леонидович	г. Тверь, б-р Гусева, д.29 кв.94	300	97
86.	Стрелкова Светлана Петровна	г. Тверь, ул. Горького, д.136 кв.45	300	99
87.	Саенко Вера Ивановна	г. Тверь, пр-т Чайковского, 1 кв.405	300	100
88.	Матвеева Галина Антоновна	г. Тверь, ул. Терещенко, д.28 кв.5	300	102
89.	Голубева Анастасия Александровна	г. Тверь, Садовый пер., д.18- кв.55	300	103
90.	Полякова Валентина Васильевна	г. Тверь, пр-т Чайковского, 100 кв.57	300	104
91.	Григорьев Сергей Викторович	г. Тверь, ул. Горького, д.104 кв.12	300	106
92.	Кретов Борис Петрович	г. Тверь, Мигаловская наб., д.16 кв.6	300	107
93.	Сальников Николай Андреевич	г. Тверь, пос. Мигалово, ДОС, д.14 кв.4	300	108
94.	Котлов Игорь Николаевич	г. Тверь, ул. Горького, д.136/6 кв.73	300	109
95.	Алышев Юрий Кузьмич	г. Тверь, ул. Склизкова, 38 кв.41	300	110
96.	Белова Клавдия Дмитриевна	г. Тверь, пр. Чайковского, д.37 кв.170	300	112
97.	Крылова Ирина Александровна	Г. Москва, ул. Новокосин- ская, 49 кв.109	300	113

1	2	3	4	5
98.	Романов Владимир Николаевич	г. Тверь, ул. С-Степанова, д.14 кв.17	300	116
99.	Лушникова Альбина Владимировна	г. Тверь, ул. Склизкова, д.89 кв.13	300	117
100.	Василенко Нина Дмитриевна	г. Тверь, Пролетарская наб., д.11 кв.45	300	118
101.	Жукова Галина Михайловна	г. Тверь, пр. 50 лет Октября, д.20а кв.27	300	119
102.	Анкудинова Галина Степановна	г. Тверь, ул. Горького, д.35 кв.55	300	120
103.	Полозова Валентина Георгиевна	г. Тверь, ул. Румянцева, д.8 кв.43	300	121
104.	Веселова Ольга Валерьяновна	г. Тверь, ул. Орджоникидзе, д.23 кв.24	300	122
105.	Игнатъев Виктор Андреевич	г. Тверь, пос. Мигалово, д.38 кв.36	300	123
106.	Растворцева Лидия Сергеевна	г. Тверь, Спортивный пер., д.8 кв.6	300	124
107.	Иванов Владимир Петрович	г. Тверь, Октябрьский пр-т, 49 кв.48	300	125
108.	Прицкер Илья Аронович	г. Москва, ул. Люблинская, 5 корп.7 кв.6	300	128
109.	Костылев Александр Евгеньевич	г. Тверь, пр-т Ленина, д.2 кв.82	300	129
110.	Терецатова Галина Ивановна	г. Тверь, Смоленский пер., д.8 к.2 кв.12	300	130
111.	Иванов Георгий Леонтьевич	г. Тверь, пр-т Чайковского, д.27-а кв.32	300	132
112.	Иванова Анна Васильевна	г. Тверь, пос. ДРСУ, д.6 кв.10	300	133
113.	Чагина Нина Николаевна	г. Тверь, Ленинградское ш., 32 кв.11	300	135
114.	Азаров Александр Андреевич	г. Тверь, Мигаловская, д.76 кв.7	300	136
115.	Курова Светлана Федоровна	г. Тверь, ул. Фрунзе, д.8 к.2 кв.223	300	137
116.	Жуков Владимир Юрьевич	г. Тверь, пос. ДРСУ-2, д.7 кв.7	300	138
117.	Кузнецов Николай Александрович	г. Тверь, Комсомольский пр-т, 3 кв.188	300	140
118.	Бродская Ирина Юрьевна	г. Тверь, ул. Ерофеева, 7 кв.40	300	141
119.	Рюмшин Александр Васильевич	г. Тверь, ул. Громова, 8 кв.62	300	142
120.	Рогачев Борис Яковлевич	г. Тверь, ул. Можайского, д.53 кв.41	300	145
121.	Руденко Александр Владимирович	г. Тверь, ул. Горького, д.99 кв.32	300	147
122.	Колябин Николай Анатольевич	г. Тверь, ул. Георгиевская, 10 кв.53	300	148
123.	Левенец Владимир Семенович	г. Тверь, ул. Горького, д.136/6 кв.22	300	150

1	2	3	4	5
124.	Урманчиев Равиль Мнирович	г. Тверь, пр-т Победы, д.60 кв.97	300	152
125.	Русанова Ада Григорьевна	г. Тверь, Пролетарская наб., д.8 кв.41	300	153
126.	Доронина Валентина Алексеевна	г. Тверь, ул. Ерофеева, д.6а кв.56	300	154
127.	Карцева Вера Викторовна	г. Тверь, ул. С-Степанова, д.20 кв.24	300	155
128.	Белова Галина Владимировна	г. Тверь, ул. Коминтерна, д.49 кв.7	300	156
129.	Стрелкова Светлана Петровна	г. Тверь, ул. Горького, д.136 кв.45	300	157
130.	Куликов Владимир Борисович	г. Тверь, ул. Можайского, д.51 кв.50	300	158
131.	Рязанцев Владимир Федорович	г. Тверь, б-р Гусева, д.19 кв.17	300	159
132.	Макаренко Андрей Андреевич	г. Тверь, Зеленый пр-д, д.43 к.7 кв.26	300	160
133.	Совершаев Виктор Георгиевич	г. Тверь, ул. Королева, д.4 кв.82	300	161
134.	Ширяева Вера Васильевна	г. Тверь, ул. Горького, д.261 кв.12	300	162
135.	Зорюков Федор Васильевич	г. Тверь, Волоколамский пр-т, д.4 кв.32	300	164
136.	Софийский Геннадий Геннадьевич	г. Тверь, ул. Резинстрой, д.9а кв.39	300	165
137.	Турланова Нина Яковлевна	г. Тверь, ул. Склизкова, 8 кв.174	300	166
138.	Суязов Вячеслав Алексеевич	г. Тверь, ул. Горького, д.186 кв.20	300	167
139.	Шестак Петр Павлович	г. Тверь, пос. Мигалово, д.14 кв.12	300	169
140.	Мороз Владимир Григорьевич	г. Тверь, пос. Мигалово, ДОС, 25 кв.40	300	170
141.	Аболищина Елизавета Леонтьевна	г. Тверь, Мигаловская наб., д.26 кв.54	300	171
142.	Пономарева Клавдия Григорьевна	г. Тверь, ул. Т. Ильиной, д.6/15 кв.79	300	172
143.	Семенова Капитолина Ивановна	г. Тверь, Ленинградское ш., д.56 кв.61	300	173
144.	Рудакова Зинаида Никитична	г. Тверь, ул. Можайского, 59 кв.29	300	174
145.	Жуков Игорь Юрьевич	г. Тверь, ул. Фадеева, д.37 кв.72	300	175
146.	Соколова Ольга Алексеевна	г. Тверь, ул. Холодильная, д.39 кв.69	300	176
147.	Бурдакова Надежда Васильевна	г. Тверь, Мигаловская наб., д.2 кв.13	300	177
148.	Славянская Мария Александровна	г. Тверь, пр-т 50-те Октября, 44 кв.27	300	178

1	2	3	4	5
149.	Павлова Валентина Васильевна	г. Тверь, ул. А. Попова, д.38/2 кв.8	300	179
150.	Коновалов Владимир Александрович	г. Тверь, Тверской пр-т, д.6 кв.36	300	180
151.	Тычинская Римма Александровна	г. Тверь, ул. Громова, д.14 кв.133	300	181
152.	Моченов Владимир Сергеевич	г. Тверь, ул. Горького, д.180 а кв.42	300	182
153.	Моченов Валерий Сергеевич	г. Тверь, ул. Склизкова, д.97 кв.1	300	183
154.	Федотов Михаил Александрович	г. Тверь, наб. Лазури, д.7 кв.27	300	184
155.	Максимчук Раиса Куприяновна	г. Тверь, ул. Можайского, д.71 кв.354	300	185
156.	Зайцева Лидия Федоровна	г. Тверь, ул. М. Конева, д.8 кв.65	300	186
157.	Хренов Леонид Семенович	г. Тверь, Мигаловская наб., д.50 кв.12	300	187
158.	Яковлева Лидия Ивановна	г. Тверь, ул. Орджоникидзе, 46а кв.34	300	188
159.	Анищенко Анатолий Васильевич	г. Тверь, пр-т Победы, д.7 кор.п5 кв.46	300	189
160.	Есикова Светлана Александровна	г. Тверь, пр-т Победы, д.8 кв.63	300	190
161.	Мельничук Татьяна Ивановна	г. Тверь, ул. Шмидта, д.34/5 кв.22	300	191
162.	Липченков Виталий Данилович	г. Тверь, ул. Левитана, д.46 кв.51	300	192
163.	Куликова Людмила Александровна	г. Тверь, ул. Можайского, 71 кв.268	300	193
164.	Рожко Иван Маркович	г. Тверь, ул. Веселова, д.29 кв.27	300	194
165.	Агеева Валентина Ивановна	г. Тверь, ул. Оборонная, д.7 кв.39	300	195
166.	Буланкин Геннадий Михайлович	г. Тверь, Артиллерийский пер., 14 кв.39	300	196
167.	Шандарь Владимир Михайлович	г. Тверь, Пролетарская наб., д.10 кв.125	300	197
168.	Шапринская Тамара Владимировна	г. Тверь, ул. Ржевская, д.9 кв.15	300	198
169.	Потапова Светлана Константиновна	г. Тверь, Артиллерийский пер., д.14 кв.25	300	199
170.	Борзикова Людмила Викторовна	г. Тверь, ул. Хромова, 9 к.2 кв.61	300	200
171.	Жукова Лидия Владиславовна	г. Тверь, пр. Чайковского, д.1 к.1 кв.248	300	202
172.	Струганов Николай Иванович	г. Тверь, ул. Т.Ильиной, д.32 кв.29	300	203
173.	Таланов Валентин Валентинович	г. Тверь, ул. М. Конева, д.6 кв.54	300	204

1	2	3	4	5
174.	Фальчевский Василий Иванович	г. Тверь, пр-т Чайковского, д.37 кв.62	300	205
175.	Березина Наталья Федоровна	г. Тверь, пос. ДРСУ-2, д.7 кв.9	300	207
176.	Савельев Константин Юрьевич	г. Тверь, ул. А.Завидова, д.21 кв.10	300	208
177.	Милова Галина Николаевна	г. Тверь, ул. Склизкова, д.105 кв.83	300	209
178.	Митюрева Валерия Владимировна	г. Тверь, ул. Урицкого, д.29 кв.12	300	211
179.	Грищенко Василий Федорович	г. Тверь, ул. Луначарского, 7/36 кв.9	300	212
180.	Клоцманов Александр Липович	г. Тверь, Свободный пер., д.20 кв.2	300	213
181.	Зазыкина Инна Павловна	г. Тверь, пр-т Чайковского, 6 к.2 кв.135	300	215

Прошито и пронумеровано
9 (девять) лист (ов)
Заместитель заведующего архивным
отделом администрации
Калининского муниципального рай-
она Тверской области
Е.А. Ткина
20 15 года





АРХИВНАЯ КОПИЯ

АДМИНИСТРАЦИЯ
КАЛИНИНСКОГО РАЙОНА
ТВЕРСКОЙ ОБЛАСТИ

ПОСТАНОВЛЕНИЕ

от 1.10.92г.

№421

г.Тверь

О предоставлении земельных участков в собственность членам и в коллективно-совместную собственность садоводческому товариществу "Красновский бор" в районе д.Красново.

Рассмотрев заявление садоводческого товарищества "Красновский бор" и в соответствии с Законом РСФСР "О земельной реформе":

1.Предоставить земельные участки членам садоводческого товарищества "Красновский бор" в собственность бесплатно на площади 12,8 га, согласно приложенного списка.

2.Предоставить садоводческому товариществу (кооперативу) в коллективно-совместную собственность земли общего пользования на площади 1,1 га.

Глава администрации района



В.Н.Курбатов

В.Н.Курбатов

Основание: ф. 450, от. 1, л. 48, п. 10

Зав. архивным отделом: *Иванов*

18.

20 23 г.



Садоводческое товарищество «Красновский бор» (д. Красново)

№ п/п	Ф.И.О.	Адрес места жительства	Площадь участка (кв.м.)	Название улицы, № уч-ка
1	2	3	4	5
1.	Кондратюк Николай Хрисанфович	г. Тверь, ул. Склизкова, д.105 кв.83	639	Боровая, 2
2.	Пчелинцев Павел Дмитриевич	г. Тверь, пр-т Победы, д.68 кор.5 кв.8	623	Боровая, 3
3.	Саенко Василий Федорович	г. Тверь, пр-т Чайковского, 1 кв.405	590	Боровая, 4
4.	Чикизов Петр Иванович	г. Тверь, ул. Горького, д.63/4 кв.10	590	Боровая, 5
5.	Шаров Виктор Осипович	г. Тверь, Ленинградское ш., д.77 кв.98	590	Боровая, 6
6.	Савельева Анастасия Ивановна	г. Тверь, ул. Жданова, д.9 кв.15	590	Боровая, 7
7.	Костылев Александр Евгеньевич	г. Тверь, пр-т Ленина, д.2 кв.82	590	Боровая, 8
8.	Кретов Борис Петрович	г. Тверь, Мигаловская наб., д.16 кв.6	590	Боровая, 9
9.	Иванова Анна Васильевна	г. Тверь, пос. ДРСУ-2, д.6 кв.10	590	Боровая, 10
10.	Максимчук Раиса Куприяновна	г. Тверь, ул. Можайского, д.71 кв.354	590	Боровая, 11
11.	Шарапова Валентина Ивановна	г. Тверь, б-р Цанова, д.23 кв.21	590	Боровая, 12
12.	Липченков Виталий Данилович	г. Тверь, ул. Левитана, д.48 кв.51	590	Боровая, 13
13.	Григорьев Станислав Сергеевич	г. Тверь, ул. Спартака, д.4/2 кв.8	590	Боровая, 14
14.	Немченко Елена Федоровна	г. Тверь, ул. Бобкова, д.26 кор.6 кв.26	700	Боровая, 15
15.	Моченов Владимир Сергеевич	г. Тверь, ул. Горького, д.180 а кв.42	590	Боровая, 16
16.	Коновалов Владимир Александрович	г. Тверь, Тверской пр-т, д.6 кв.36	590	Боровая, 17
17.	Бурдакова Надежда Васильевна	г. Тверь, Мигаловская наб., д.2 кв.13	590	Боровая, 18
18.	Тычинский Леонид Францевич	г. Тверь, Пролетарская наб., д.9 кв.53	590	Боровая, 19
19.	Славянская Мария Александровна	г. Тверь, пр-т 50 лет Октября, 44 кв.27	704	Боровая, 20
20.	Соколова Ольга Алексеевна	г. Тверь, ул. Холодильная, д.39 кв.69	590	Боровая, 21
21.	Иванов Георгий Леонтьевич	г. Тверь, пр-т Чайковского, д.27-а кв.32	590	Боровая, 22
22.	Зазыкина Инна Николаевна	г. Тверь, пр-т Чайковского, 6 кор.2 кв.135	590	Боровая, 23
23.	Никанорова Тамара Петровна	г. Тверь, ул. Можайского, д.53 кв.191	590	Боровая, 24
24.	Луговская Надежда Иосифовна	г. Тверь, б-р Ногина, д.6 кв.230	590	Боровая, 25
25.	Стародубцева Анисия Васильевна	г. Тверь, Спортивный пер., д.3 кв.80	590	Боровая, 26
26.	Филиппов Евгений Иванович	г. Тверь, Октябрьский пр-т, 65 кв.66	704	Боровая, 27
27.	Гарлашкин Анатолий Иванович	г. Тверь, пос. ДРСУ-2, д.6 кв.16	590	Боровая, 28
28.	Анастасиади Дмитрий Евстафьевич	г. Тверь, пр-т Чайковского, д.6 корп.2 кв.47	590	Боровая, 29
29.	Брехова Галина Ивановна	г. Тверь, Свободный пер., д.20 кв.15	590	Боровая, 30

1	2	3	4	5
30.	Петрова Альвина Александровна	г. Тверь, ул. М.Конева, д.8 кв.26	710	Боровая, 31
31.	Вишняков Эдуард Михайлович	г. Тверь, ул. Правды, д.7 кв.41	590	Боровая, 32
32.	Балабанов Игорь Викторович	г. Тверь, ул. Шмидта, д.36/35 кв.32	702	Боровая, 33
33.	Мясникова Зинаида Андреевна	г. Тверь, ул. Ерофеева, д.10 кв.86	590	Боровая, 34
34.	Ватчина Ираида Михайловна	г. Тверь, пр-т Чайковского, д.27 кв.77	678	Боровая, 35
35.	Веселова Ольга Валерьяновна	г. Тверь, ул. Орджоникидзе, д.23 кв.24	590	Боровая, 36
36.	Лушников Альбина Владимировна	г. Тверь, ул. Склизкова, д.89 кв.13	590	Боровая, 37
37.	Анкудинова Галина Степановна	г. Тверь, ул. Горького, д.35 кв.55	590	Боровая, 38
38.	Подольник Лев Соломонович	г. Тверь, Зеленый пр-д, д.45 корп.9 кв.6	590	Боровая, 39
39.	Селезнева Альвина Павловна	г. Тверь, ул. Завидова, д.3 кв.31	769	Боровая, 40
40.	Хитров Вениамин Алексеевич	г. Тверь, ул. Королева, д.14/2 кв.153	590	Боровая, 41
41.	Киселева Лидия Федоровна	г. Тверь, ул. Можайского, д.55 кв.43	785	Боровая, 42
42.	Пыркова Екатерина Федоровна	г. Тверь, ул. Можайского, д.53 кв.88	590	Боровая, 43
43.	Кузнецов Виктор Михайлович	г. Тверь, Мигаловская наб., д.10 кв.9	704	Боровая, 44
44.	Рудакова Эмма Адольфовна	г. Тверь, ул. Строителей, д.6 кв.35	590	Боровая, 45
45.	Шеин Владимир Георгиевич	г. Тверь, Советский пер., д.3 кв.58	590	Боровая, 46
46.	Савельев Константин Юрьевич	г. Тверь, ул. А.Завидова, д.21 кв.10	590	Боровая, 47
47.	Кулина Мария Евстафьевна	г. Тверь, пр-т Победы, д.23 кв.9	590	Боровая, 48
48.	Бобрикова Клавдия Николаевна	г. Тверь, ул. С.Перовской, д.25 кв.1	590	Боровая, 49
49.	Андреев Лев Борисович	г. Тверь, б-р Гусева, д.19 кв.30	590	Боровая, 50
50.	Смирнов Геннадий Иванович	г. Тверь, ул. Можайского, д.61 кв.27	590	Боровая, 51
51.	Асаул Юрий Михайлович	г. Тверь, пос. ДРСУ-2, д.7 кв.15	590	Боровая, 52
52.	Рысева Нина Николаевна	г. Тверь, пос. ДРСУ-2, д.6 кв.6	590	Боровая, 53
53.	Марченко Александр Григорьевич	г. Тверь, пр-т Чайковского, д.62а кв.15	590	Боровая, 54
54.	Белова Галина Алексеевна	г. Тверь, Первомайская наб., д.146 кв.18	590	Боровая, 55
55.	Гришко Владимир Васильевич	г. Тверь, пр-т Победы, д.42 кв.29	590	Боровая, 56
56.	Серова Нина Ивановна	г. Тверь, ул. Бобкова, д.39 кв.117	750	Боровая, 57
57.	Соловьев Владимир Гаврилович	г. Тверь, ул. Горького, д.71 кв.27	600	Боровая, 58
58.	Фальчевский Василий Иванович	г. Тверь, пр-т Чайковского, д.37 кв.62	590	Центральная, 1
59.	Вахлина Людмила Александровна	г. Тверь, ул. Озерная, д.3 кв.15	590	Центральная, 2
60.	Мотягина Лариса Павловна	г. Тверь, ул. Вагжанова, д.16 кв.97	590	Центральная, 3
61.	Струганов Николай Иванович	г. Тверь, ул. Т.Ильиной, д.32 кв.29	590	Центральная, 4
62.	Жуков Вячеслав Григорьевич	г. Тверь, пр-т Чайковского, д.1 корп.1 кв.248	590	Центральная, 5
63.	Железнякова Фимма Михайловна	г. Тверь, б-р Гусева, д.30 кв.95	590	Центральная, 6
64.	Поталова Светлана Константиновна	г. Тверь, Артиллерийский пер., д.14 кв.25	590	Центральная, 7
65.	Березина Наталья Федоровна	г. Тверь, пос. ДРСУ-2, д.7 кв.9	590	Центральная, 8
66.	Буланкин Геннадий Михайлович	г. Тверь, Артиллерийский пер., 14 кв.39	590	Центральная, 9

1	2	3	4	5
67.	Клюшкин Леонид Николаевич	г. Тверь, пр-т Победы, д.40 кв.15	590	Центральная, 10
68.	Рожко Иван Маркович	г. Тверь, ул. Веселова, д.29 кв.27	590	Центральная, 11
69.	Шандарь Владимир Михайлович	г. Тверь, Пролетарская наб., д.10 кв.125	590	Центральная, 12
70.	Хренов Леонид Семенович	г. Тверь, Мигаловская наб., д.50 кв.12	590	Центральная, 13
71.	Прицкер Илья Аронович	г. Москва, ул. Люблинская, 5 корп.7 кв.6	590	Центральная, 14
72.	Зайцев Геннадий Михайлович	г. Тверь, ул. М. Конева, д.8 кв.65	649	Центральная, 15
73.	Мельничук Татьяна Ивановна	г. Тверь, ул. Шмидта, д.34/5 кв.22	590	Центральная, 16
74.	Федотов Михаил Александрович	г. Тверь, наб. Лазури, д.7 кв.27	713	Центральная, 17
75.	Есикова Светлана Александровна	г. Тверь, пр-т Победы, д.8 кв.63	590	Центральная, 18
76.	Анищенко Анатолий Васильевич	г. Тверь, пр-т Победы, д.7 корп.п5 кв.46	590	Центральная, 19
77.	Павлова Валентина Васильевна	г. Тверь, ул. А. Попова, д.38/2 кв.8	590	Центральная, 20
78.	Яковчук Валентина Львовна	г. Тверь, пер. Никитина, д.8 к.1 кв.34	590	Центральная, 21
79.	Агеева Валентина Ивановна	г. Тверь, ул. Оборонная, д.7 кв.39	590	Центральная, 22
80.	Буренин Лев Николаевич	г. Тверь, ул. Бобкова, д.28 к.1 кв.14	704	Центральная, 23
81.	Терещатов Виктор Ильич	г. Тверь, ул. Вокзальная, 4 кв.51	590	Центральная, 24
82.	Шакиров Сергей Иванович	г. Тверь, пос. Мигалово, д.30 кв.40	590	Центральная, 25
83.	Котлов Игорь Николаевич	г. Тверь, ул. Горького, д.136/6 кв.73	711	Центральная, 26
84.	Гришенков Василий Федорович	г. Тверь, ул. Луначарского, 7/36 кв.9	703	Центральная, 27
85.	Смирнова Вера Ивановна	г. Тверь, пос. ДРСУ-2, д.4 кв.8	590	Центральная, 28
86.	Румянцева Людмила Максимовна	г. Тверь, Октябрьский пр-т, д.95 к.4 кв.16	590	Центральная, 29
87.	Иванов Владимир Петрович	г. Тверь, Октябрьский пр-т, 49 кв.48	590	Центральная, 30
88.	Балонина Галина Васильевна	г. Тверь, б-р Профсоюзов, д.3 к.3 кв.8	590	Центральная, 31
89.	Игнатьев Виктор Андреевич	г. Тверь, пос. Мигалово, д.38 кв.36	590	Центральная, 32
90.	Полякова Валентина Васильевна	г. Тверь, пр-т Чайковского, 100 кв.57	590	Центральная, 33
91.	Розмахова Лидия Петровна	г. Тверь, ул. Карпинского, 14 кв.1	695	Центральная, 34
92.	Василенко Нина Дмитриевна	г. Тверь, Пролетарская наб., д.11 кв.45	590	Центральная, 35
93.	Сахаров Михаил Александрович	г. Тверь, пер. Победы, д.8 кв.30	590	Центральная, 36
94.	Романов Николай Гаврилович	г. Тверь, ул. С-Степанова, д.14 кв.17	590	Центральная, 37
95.	Алышев Вячеслав Кузьмич	г. Тверь, ул. Хромова, д.9 кв.17	590	Центральная, 38
96.	Клоцманов Александр Липович	г. Тверь, Свободный пер., д.20 кв.2	744	Центральная, 39
97.	Корольков Николай Юрьевич	г. Тверь, пр. Победы, д.28-а кв.34	590	Центральная, 40
98.	Белова Клавдия Дмитриевна	г. Тверь, пр. Чайковского, д.37 кв.170	590	Центральная, 41
99.	Шлыкова Ираида Николаевна	г. Тверь, ул. Кирова, 7-а кв.31	590	Центральная, 42
100.	Гаврилов Виктор Владимирович	г. Тверь, ул. Буденного, д.6 кв.13	590	Центральная, 43
101.	Самыкин Анатолий Степанович	г. Тверь, б-р Ногина, д.10 к.2 кв.121	590	Центральная, 44

1	2	3	4	5
102.	Костина Зинаида Ивановна	г. Тверь, пр. Чайковского, д.6 к.2 кв.73	590	Центральная, 45
103.	Кустова Галина Ивановна	г. Тверь, ул. Королева, д.19 кв.50	590	Центральная, 46
104.	Глазунов Петр Николаевич	г. Тверь, Пролетарская наб., д.6 кв.86	590	Центральная, 47
105.	Голубева Анастасия Александровна	г. Тверь, Садовый пер., д.18 кв.55	590	Центральная, 48
106.	Сальников Николай Андреевич	г. Тверь, пос. Мигалово, ДОС, д.14 кв.4	590	Центральная, 49
107.	Митюрева Валерия Владимировна	г. Тверь, ул. Урицкого, д.29 кв.12	590	Центральная, 50
108.	Нестеров Евгений Викторович	г. Тверь, ул. Резинстроя, д.11 кв.1	590	Центральная, 51
109.	Батарин Вячеслав Дмитриевич	г. Тверь, ул. Т. Ильиной, д.6/15 кв.5	590	Центральная, 52
110.	Титова Лидия Назаровна	г. Тверь, б-р Гусева, д.12 кв.24	590	Центральная, 53
111.	Дианов Валерий Николаевич	г. Тверь, ул. Хрустальная, д.45 кв.70	590	Центральная, 54
112.	Ципилева Тамара Михайловна	г. Тверь, ул. П. Савельевой, д.33 к.1 кв.36	590	Центральная, 55
113.	Скачкова Мария Ивановна	г. Тверь, ул. Мусоргского, д.10 кв.29	590	Центральная, 56
114.	Рябцев Михаил Андреевич	г. Тверь, ул. 15 лет Октября, д.62 кв.6	590	Центральная, 57
115.	Мельникова Галина Ивановна	г. Тверь, ул. Виноградова, д.10 кв.151	590	Центральная, 58
116.	Киричек Раиса Иосифовна	г. Тверь, ул. Шмидта, д.34/5 кв.22	717	Центральная, 59
117.	Турланова Нина Яковлевна	г. Тверь, ул. Склизкова, д.8 кв.174	815	Луговая, 1
118.	Моченов Валерий Сергеевич	г. Тверь, ул. Склизкова, д.97 кв.1	829	Луговая, 2
119.	Ширяева Вера Васильевна	г. Тверь, ул. Горького, д.261 кв.12	655	Луговая, 3
120.	Рудакова Зинаида Никитична	г. Тверь, ул. Можайского, 59 кв.29	700	Луговая, 4
121.	Рязанцев Владимир Федорович	г. Тверь, б-р Гусева, д.19 кв.17	653	Луговая, 5
122.	Семенова Капитолина Ивановна	г. Тверь, Ленинградское ш., д.56 кв.61	750	Луговая, 6
123.	Русанова Ада Григорьевна	г. Тверь, Пролетарская наб., д.8 кв.41	590	Луговая, 7
124.	Шестак Петр Павлович	г. Тверь, пос. Мигалово, д.14 кв.12	745	Луговая, 8
125.	Урманчеев Равиль Мнирович	г. Тверь, пр-т Победы, д.60 кв.97	774	Луговая, 9
126.	Мороз Владимир Григорьевич	г. Тверь, пос. Мигалово, ДОС, 25 кв.40	590	Луговая, 10
127.	Куликова Людмила Александровна	г. Тверь, ул. Можайского, 71 кв.268	590	Луговая, 11
128.	Стрелкова Светлана Петровна	г. Тверь, ул. Горького, д.136 кв.45	590	Луговая, 12
129.	Левенец Владимир Семенович	г. Тверь, ул. Горького, д.136/6 кв.22	745	Луговая, 13
130.	Пономарева Клавдия Григорьевна	г. Тверь, ул. Т. Ильиной, д.6/15 кв.79	590	Луговая, 14
131.	Бушев Борис Васильевич	г. Тверь, ул. Вольного Новгорода, 9 кв.6	590	Луговая, 15
132.	Аболищина Елизавета Леонтьевна	г. Тверь, Мигаловская наб., д.25 кв.54	590	Луговая, 16
133.	Рогачев Борис Яковлевич	г. Тверь, ул. Можайского, д.53 кв.41	580	Луговая, 17

1	2	3	4	5
134.	Белова Галина Владимировна	г. Тверь, ул. Коминтерна, 49-а кв.7	590	Луговая, 18
135.	Нестерова Мария Ивановна	г. Тверь, ул. Левитана, д.20 кв.41	580	Луговая, 19
136.	Куликов Владимир Борисович	г. Тверь, ул. Можайского, д.51 кв.50	590	Луговая, 20
137.	Пименов Виктор Сергеевич	г. Тверь, ул. Фарафоновой, д.37 кв.116	590	Луговая, 21
138.	Карцева Вера Викторовна	г. Тверь, ул. С-Степанова, д.20 кв.24	590	Луговая, 22
139.	Небольсин Юрий Алексеевич	г. Тверь, ул. Можайского, 71 кв.238	590	Луговая, 23
140.	Доронина Валентина Алексеевна	г. Тверь, ул. Ерофеева, д.6а кв.56	590	Луговая, 24
141.	Суязов Вячеслав Алексеевич	г. Тверь, ул. Горького, д.186 кв.20	590	Луговая, 25
142.	Борисов Иван Игнатьевич	г. Тверь, б-р Гусева, д.19 кв.101	590	Луговая, 26
143.	Растворцева Лидия Сергеевна	г. Тверь, Спортивный пер., д.8 кв.6	590	Луговая, 27
144.	Рубцов Александр Степанович	г. Тверь, Первомайская наб., д.24а, кв.11	590	Луговая, 28
145.	Зенкина Валентина Федоровна	г. Тверь, ул. Шмидта, д.32 кв.2	590	Луговая, 29
146.	Синицына Мария Николаевна	г. Тверь, ул. Володарского, д.50 кв.4	590	Луговая, 30
147.	Левина Ольга Зиновьевна	г. Тверь, Пролетарская наб., 11 кв.129	590	Луговая, 31
148.	Кольцова Татьяна Сергеевна	г. Тверь, пер. Трудолюбия, 39 кв.25	590	Луговая, 32
149.	Бахаева Валерия Ивановна	г. Тверь, Волоколамский пр-т, 39 кв.25	590	Луговая, 33
150.	Семин Николай Моисеевич	г. Тверь, Пролетарская наб., 11 кв.98	590	Луговая, 34
151.	Плоскова Галина Павловна	г. Тверь, ул. Можайского, 71 кв.103	590	Луговая, 35
152.	Матвеева Галина Антоновна	г. Тверь, ул. Терещенко, д.28 кв.5	590	Луговая, 36
153.	Карнаухов Василий Егорович	г. Тверь, ул. Озерная, д.9 кв.122	590	Луговая, 37
154.	Садыкин Анатолий Иванович	г. Тверь, пр-т 50 лет Октября, 30а кв.41	590	Луговая, 38
155.	Михайлина Ольга Тимофеевна	г. Тверь, ул. Советская, 56 к.1 кв.9	590	Луговая, 39
156.	Архипова Надежда Ивановна	г. Тверь, ул. Бобкова, 37 кв.75	590	Луговая, 40
157.	Розенко Галина Дмитриевна	г. Тверь, ул. Рыбацкая, д.3 кв.24	590	Луговая, 41
158.	Лозовская Тамара Николаевна	г. Тверь, ул. Бобкова, д.26 к.6 кв.8	704	Луговая, 42
159.	Занин Михаил Николаевич	г. Тверь, ул. Фадеева, д.4 кв.23	590	Луговая, 43
160.	Казнов Иван Иванович	г. Тверь, ул. Склизкова, д.109 кв.15	590	Луговая, 44
161.	Моторнова Ираида Сергеевна	г. Тверь, ул. Ерофеева, 10 кв.2	590	Луговая, 45
162.	Крутиков Олег Арсентьевич	г. Тверь, ул. Жигарева, д.31 кв.17	737	Луговая, 46
163.	Волчанский Василий Петрович	г. Тверь, пос. Мигалово, д.20 кв.35	590	Луговая, 47
164.	Жгорова Валентина Алексеевна	г. Тверь, б-р Гусева, д.20 кв.93	580	Луговая, 48
165.	Каулин Станислав Сергеевич	г. Тверь, Зеленый пр-д, 31 кв.79	580	Луговая, 49
166.	Резник Петр Григорьевич	г. Тверь, б-р Шмидта, 49 к.2 кв.121	590	Луговая, 50
167.	Пилюгин Анатолий Александрович	г. Тверь, б-р Цанова, д.45 к.6 кв.32	600	Луговая, 51
168.	Крымов Игорь Викторович	г. Тверь, б-р Цанова, д.33 кв.52	590	Луговая, 52
169.	Грекова Даная Григорьевна	г. Тверь, ул. Советская, д.54 к.1 кв.4	834	Луговая, 53

1	2	3	4	5
170.	Усович Михаил Андреевич	г. Тверь, ул. Горького, 136/6 кв.33	689	Северная, 1
171.	Кочергин Александр Анатольевич	г. Тверь, пр-т Дарвина, 4 к.1 кв.14	764	Северная, 2
172.	Дмитриев Николай Васильевич	г. Тверь, ул. Горького, д.136/6 кв.16	697	Северная, 3
173.	Курова Светлана Федоровна	г. Тверь, ул. Фрунзе, д.8 к.2 кв.223	600	Северная, 4
174.	Рюмшин Александр Васильевич	г. Тверь, ул. Громова, 8 кв.62	777	Северная, 5
175.	Жуков Владимир Юрьевич	г. Тверь, пос. ДРСУ-2, д.7 кв.7	600	Северная, 6
176.	Бродская Ирина Юрьевна	г. Тверь, ул. Ерофеева, д.7 кв.40	590	Северная, 7
177.	Куринский Владислав Анатольевич	г. Тверь, ул. Горького, д.136/6 кв.62	590	Северная, 8
178.	Кузнецов Николай Александрович	г. Тверь, Комсомольский пр-т,3 кв.188	590	Северная, 9
179.	Азаров Александр Андреевич	г. Тверь, Мигаловская, д.76 кв.7	806	Северная, 10
180.	Софийский Геннадий Геннадьевич	г. Тверь, ул. Резинстрой, д.9а кв.39	590	Северная, 11
181.	Воробьева Нина Ивановна	г. Тверь, пр-т Победы, 64 кв.23	600	Северная, 12
182.	Зорюков Федор Васильевич	г. Тверь, Волоколамский пр-т, 4 кв.32	590	Северная, 13
183.	Подольник Раиса Афанасьевна	г. Тверь, ул. Горького, д.136 кв.14	600	Северная, 14
184.	Румянцева Галина Ивановна	г. Тверь, Первомайская наб., д.74 кв.32	590	Северная, 15
185.	Нилова Наталья Алексеевна	г. Тверь, пос. ДРСУ-2, д.2 кв.7	600	Северная, 16
186.	Барскова Лидия Васильевна	г. Тверь, ул. Горького, д.108 кв.97	590	Северная, 17
187.	Смирнова Зоя Дмитриевна	г. Тверь, ул. 3. Коноплянниковой, 6 кв.48	600	Северная, 18
188.	Батукова Тамара Николаевна	г. Тверь, ул. Левитана, д.34 кв.148	590	Северная, 19
189.	Григорьев Сергей Викторович	г. Тверь, ул. Горького, д.104 кв.12	600	Северная, 20
190.	Зайцева Марина Вениаминовна	г. Тверь, ул. Горького, д.136/6 кв.18	590	Северная, 21
191.	Хританцев Анатолий Иванович	г. Тверь, ул. Академическая, д.22 кв.37	600	Северная, 22
192.	Лебедева Маргарита Васильевна	г. Тверь, ул. Склизкова, 19/25 кв.34	590	Северная, 23
193.	Антипова Юлия Михайловна	г. Тверь, Пролетарская наб., д.11 кв.24	600	Северная, 24
194.	Богатова Галина Николаевна	г. Тверь, пр-т Ленина, 34 кв.6	590	Северная, 25
195.	Лисуточкин Иван Артемович	г. Тверь, ул. Бобкова, д.26 к.7 кв.18	600	Северная, 26
196.	Либозаев Петр Алексеевич	г. Тверь, ул. Чудова, д.19 кв.41	590	Северная, 27
197.	Никифоров Николай Иванович	г. Тверь, пр-т Чайковского, д.1 к.1 кв.74	590	Северная, 28
198.	Минорский Юрий Вадимович	г. Тверь, ул. Благова, д.6а кв.74	590	Северная, 29
199.	Чуплыгина Нелли Борисовна	г. Тверь, ул. Советская, 54 кв.81	590	Северная, 30
200.	Виноградова Тамара Ивановна	г. Тверь, Спортивный пер., д.31а кв.121	590	Северная, 31
201.	Алышев Юрий Кузьмич	г. Тверь, ул. Склизкова, 38 кв.41	600	Северная, 32
202.	Собковский Виктор Леонидович	г. Тверь, б-р Гусева, д.29 кв.94	590	Северная, 33
203.	Рожков Юрий Васильевич	г. Тверь, ул. М.Конева, 8 кв.68	600	Северная, 34
204.	Басова Нина Арсеньевна	г. Тверь, ул. Горького, 184 кв.20	590	Северная, 35
205.	Чагина Раиса Павловна	г. Тверь, Ленинградское ш., 32 кв.11	600	Северная, 36
206.	Яковлева Лидия Ивановна	г. Тверь, ул. Орджоникидзе, 46а кв.34	600	Северная, 37

1	2	3	4	5
207.	Макаренко Андрей Андреевич	г. Тверь, Зеленый пр-д, д.43 к.7 кв.26	600	Северная, 38
208.	Совершаев Виктор Георгиевич	г. Тверь, ул. Королева, д.4 кв.82	600	Северная, 39
209.	Добуш Михаил Григорьевич	г. Тверь, ул. 1-ая Поселковая, 7 кв.84	600	Северная, 40
210.	Проворов Николай Иванович	г. Тверь, ул. Л. Чайкиной, 1 кв.89	600	Северная, 41

Прочито и пронумеровано
8 (восемь) лист (а)ов
Заместитель заведующего архивным
отделом администрации
Калининского муниципального рай-
она Тверской области

Е.А. Ткачова

20 23 года

